

변경

연희1,2지구 지구단위계획구역 총괄도

- 지구단위계획구역
- 가구경계선
- A용도(공동주택 중 아파트)
- B용도
- C용도
- D용도
- I용도
- 주차장
- 학교
- 공공청사
- 사회복지시설
- 공원
- 녹지

본 결정(변경)도는 변경 및 신설부분에 한하여 유효함

지정권자 : 인천광역시 서구청장

지정일자 : 2024년 12월 23일

고시년도 : 2024년 12월 23일

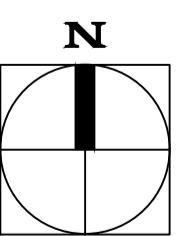
고시번호 : 인천광역시 서구고시 제2024-249호

작성자 : 선재이앤씨

작성년월일 : 2024년 12월 23일

저작권소유 및 발행자 : 인천광역시 서구청장

구분	입안권자		결정권자		
	작성지	1차 확인지	2차 확인지	1차 확인지	2차 확인지
소속	선재이앤씨	인천광역시 서구 도시계획과	인천광역시 서구 도시계획과	인천광역시 서구 도시계획과	인천광역시 서구 도시계획과
직위	대표	주무관	지구단위계획팀장	주무관	지구단위계획팀장
직명	사업책임기술자	지방시설주사보	지방시설주사	지방시설주사보	지방시설주사
성명	박경배	서재연	고병화	서재연	고병화
확인인					

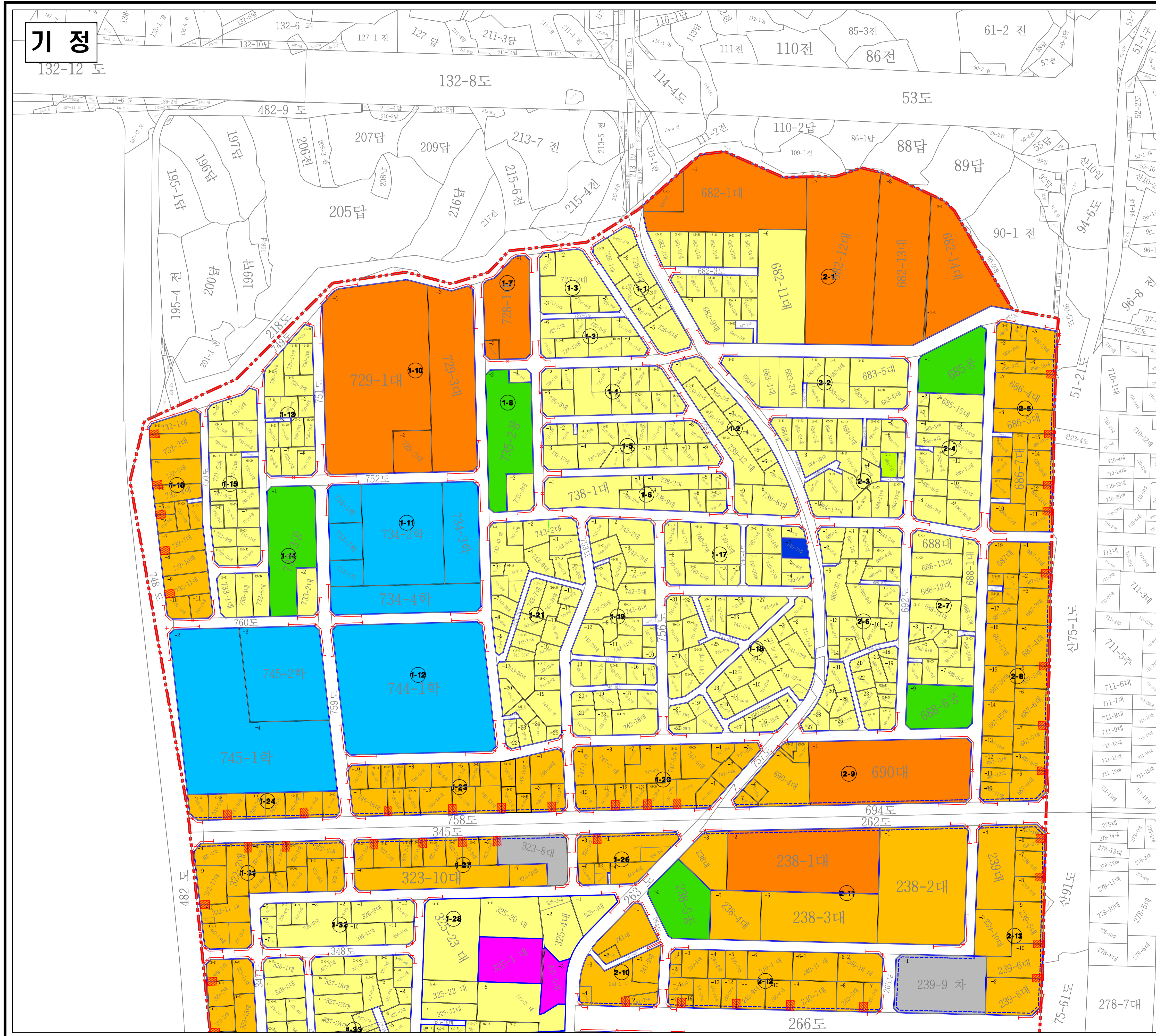


기 정

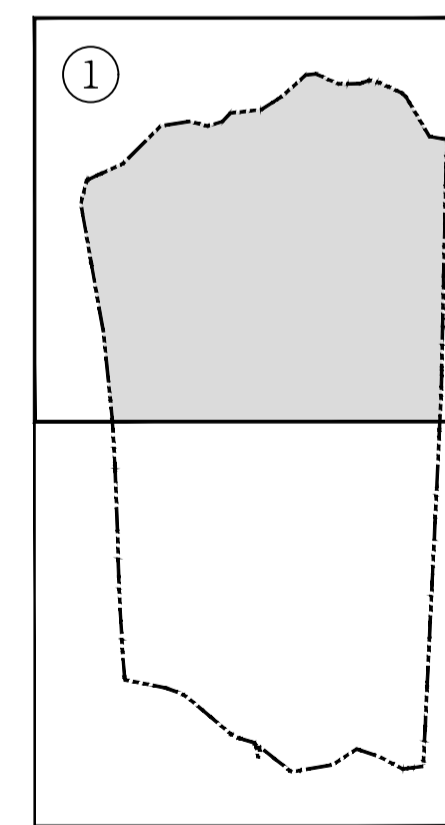
132-12 도

연희1,2지구 지구단위계획구역

- | | |
|---|--|
|  지구단위계획구역 |  D용도 |
|  가구경계선 |  I용도 |
|  건축한계선 |  주차장 |
|  대지분할가능선(권장) |  학 교 |
|  차량출입불허구간 |  공공청사 |
|  공동주차(권장) |  사회복지시설 |
|  공동개발(권장) |  공 원 |
|  A용도(공동주택 중 아파트) |  녹 지 |
|  B용도 | |
|  C용도 | |



KEY - MAP



S = 1/1,500

0 25 50 100 150m

