

시내버스 노선 및 운행계통 조정내역 (2018. 12월)

▶ 시내버스 조정 노선	-	9개 노선
--------------	---	-------

버 스 정 책 과

목 차

연번	구분	노선번호	운송업체	조정유형		Page
1	간선	5번	인천스마트	연장	-----	1
2	간선	6번	원진운수	변경	-----	3
3	간선	15번	시영운수	변경	-----	5
4	간선	20번	인천스마트	운행계통	-----	7
5	간선	42번	영풍운수	변경	-----	8
6	간선	103-1번	강인여객	연장	-----	10
7	급행간선	905번	공영급행	변경	-----	12
8	급행간선	907번	공영급행	변경	-----	14
9	지선	535번	성원운수	연장	-----	16

시내버스 노선조정(안)

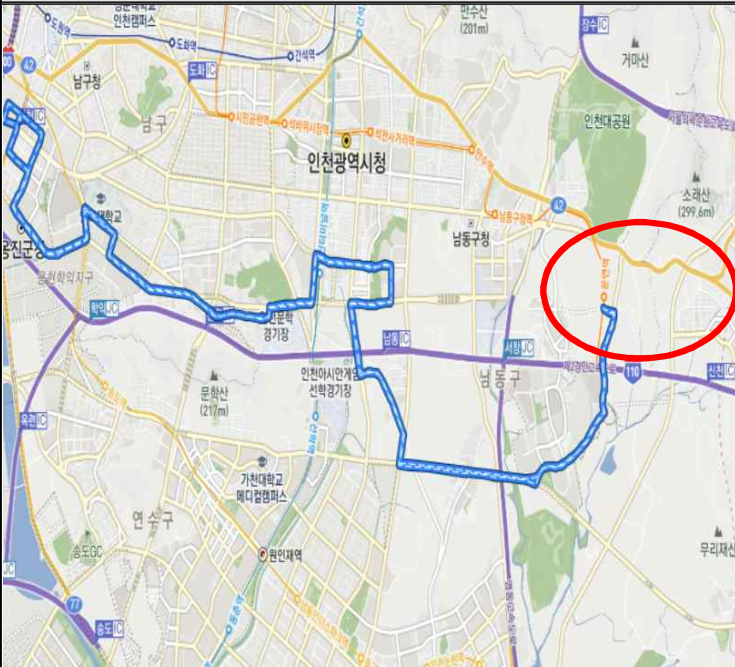
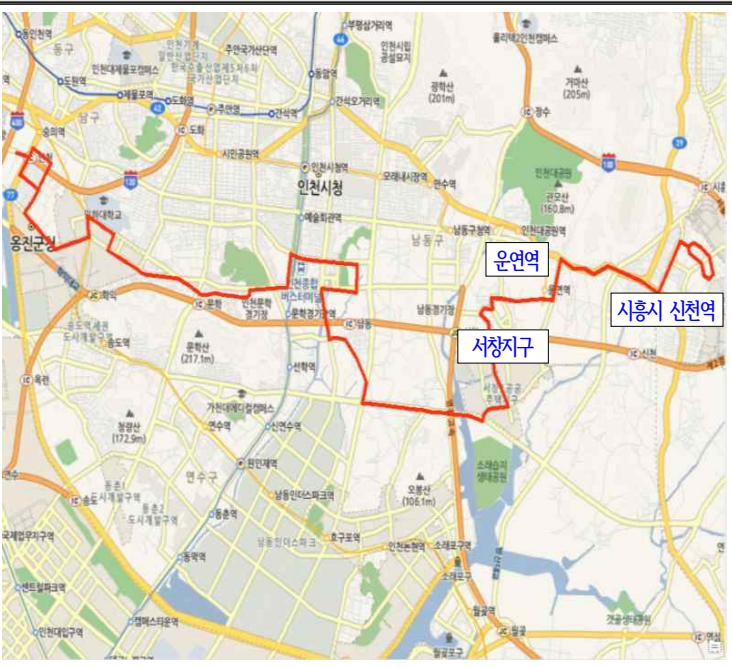
노선유형	노선번호	조정유형	버스회사	노선연장 사유
간선	5번	연장	인천스마트(자)	<ul style="list-style-type: none"> 서창12지구 유입인구 증가로 송내역 경유 서울 출퇴근 시민 분산 <ul style="list-style-type: none"> - 14-1번 송내역 경유 이용객 시흥시 분산 유도 소사(부천)-원시(안산)선 전철 개통('18. 6. 16.)에 따라 신천역(시흥시)까지 노선 연장 (시흥시 승인) <ul style="list-style-type: none"> - 배차간격 확보를 위해 증차(2대) 필요 : 20번 노선 2대 재배치

○ 운행계통(안)

구분	기점	주요 경유지	종점	첫차 출발 시간	막차 출발 시간	운행 간격 (분)	운행 시간 (분)	운행 거리 (km)	면허 대수 (대)	운행 회수 (회)
변경전	운연역	서창2지구, 서창2 휴먼시아7단지 후문앞, 서창휴먼시아12단지, 도림고, 승기천, 구월아시아드8단지, 신세계백화점, 인명여고, 문학우체국, 학익고, 인하대 정문, 신창아파트, 웅진군청, 토지금고시장앞, 하나로 쇼핑	인하대병원	05:30 05:30	23:00 23:00	15-19	169	40.36	10	62
변경후	시흥시 신명아파트	신천역(신천사거리), 신천지구유수, 운연역, 서창도서관입구, 서창2지구, 서창2휴먼시아7단지 후문앞, 서창휴먼시아11단지, 도림고, 승기천, 구월아시아드8단지, 신세계백화점, 인명여고, 문학우체국, 학익고, 인하대 정문, 신창아파트, 웅진군청, 토지금고시장앞, 하나로쇼핑	인하대병원	05:50 05:30	22:50 23:00	18-20	225	53.2	12	54

- 1 -

노 선 도 [5 번]

변 경 전	변 경 후
	
연장사유	서창12지구 유입인구 증가와 소사-원시선 개통에 따라 송내역 경유 서울 출퇴근 시민 분산

- 2 -

시내버스 노선조정(안)

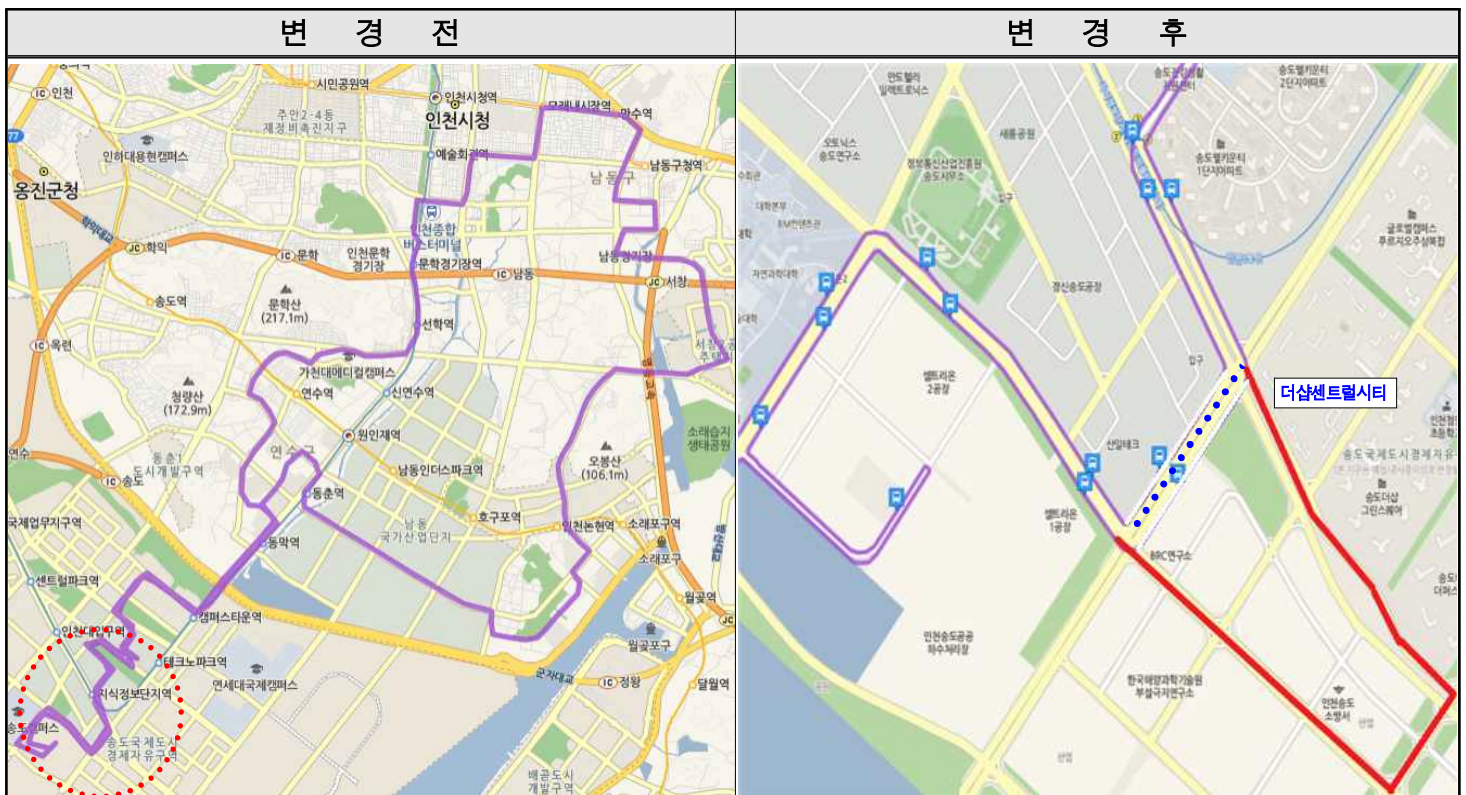
노선유형	노선번호	조정유형	버스회사	노선신설 사유
간선	6	변경	원진운수(주)	<ul style="list-style-type: none"> 송도국제도시 더샵센트럴시티(2018. 10월) 입주로 6번 버스 노선 변경 <ul style="list-style-type: none"> 더샵센트럴시티 등과 전철2호선 지식정보단지역 환승 구축 송도 5공구와 해송고, 신송고, 해양경찰청 주변 학원가 직통노선 마련 <ul style="list-style-type: none"> 더샵센트럴시티, 더샵그린스퀘어, 호반베르디움 등 민원요구 해결

○ 운행계통(안)

구분	노선번호	기점	주요 경유지	종점	첫차출발시간	막차출발시간	운행간격(분)	운행시간(분)	운행거리(km)	면허대수(대)	운행회수(회)
변경전	6	송도공영차고지	인천대공과대학, 셀트리온, 웰카운티, 송도컨벤시아, 동막역, 서면초등학교, 나사렛국제병원앞, 연수어린이도서관, 청학중, 동남스포피아, 가천과학대학교, 문학박대환수영장, 신세계백화점(인천터미널), 길병원사거리, 남동소방서, 모래내시장역, 만수역, 남동구청, 남동중, 남동체육관(체조경기장), 서창2지구15블럭, 서창2휴먼시아7단지 후문, 도림주공단지, 인천논현역앞, 사리울중학교, 연수구청, 동막역, 먼우금초, 인천카톨릭대, 인천대자연과학대학 (시계방향)	송도공영차고지	05:00	23:00	9-13	210	52.73	19	97
변경후	6	송도공영차고지	인천대공과대학, 셀트리온, 송도스마트벨리 , 송도더샵센트럴시티 , 웰카운티, 송도컨벤시아, 동막역, 서면초등학교, 나사렛국제병원앞, 연수어린이도서관, 청학중, 동남스포피아, 가천과학대학교, 문학박대환수영장, 신세계백화점(인천터미널), 길병원사거리, 남동소방서, 모래내시장역, 만수역, 남동구청, 남동중, 남동체육관(체조경기장), 서창2지구15블럭, 서창2휴먼시아7단지 후문, 도림주공단지, 인천논현역앞, 사리울중학교, 연수구청, 동막역, 먼우금초, 인천카톨릭대, 송도더샵그린스퀘어 , 송도소방서 , 인천대자연과학대학, (시계방향)	송도공영차고지	05:00	23:00	10-13	222	55.95	19	92

- 3 -

노 선 도 [6번]



- 4 -

시내버스 노선조정(안)

노선유형	노선번호	조정유형	버스회사	노선변경 사유
간선	15번	변경	시영운수(주)	<ul style="list-style-type: none"> 서창1지구 - 운연역 연결 도로개통(2018. 6월)으로 노선 조정 - 서창1지구 및 2지구를 경유하여 인천2호선 운연역 환승 민원 해소

○ 운행계통(안)

구분	기점	주요 경유지	종점	첫차 출발 시간	막차 출발 시간	운행 간격 (분)	운행 시간 (분)	운행 거리 (km)	면허 대수 (대)	운행 회수 (회)
변경전	가좌동	현대제철, 동국제강, 두산인프라코어, 만석부두, 인천역, 동인천역, 도원고개, 도원역, 제물포역, 도화초교사거리, 시민공원, 석바위, 주원고개, 간석5, 만수소방서, 만수시장, 만수4동주민센터, 만수주공정문, 인천대공원역, 운연역	서창 차고지	05:00 05:00	23:30 23:30	8	208	49.70	25	134
변경 후	가좌동	현대제철, 동국제강, 두산인프라코어, 만석부두, 인천역, 동인천역, 도원고개, 도원역, 제물포역, 도화초교사거리, 시민공원, 석바위, 주원고개, 간석5, 만수소방서, 만수시장, 만수4동주민센터, 만수주공정문, 인천대공원역, 운연역, <u>잠수서창동행정복지센터, 서창2지구NH11단지</u>	서창 차고지	05:00 05:00	<u>23:10</u> <u>23:10</u>	<u>8-10</u>	<u>227</u>	<u>55.60</u>	25	<u>120</u>

- 5 -

노 선 도 [15 번]

변 경 전	변 경 후
변경사유	서창1지구-운연역 연결 도로개통으로 운연역 환승 민원 해소

- 6 -

시내버스 노선조정

노선유형	노선번호	조정유형	버스회사	조정 사유
간선	20번	운행계통	인천스마트(자)	<ul style="list-style-type: none"> 5번 버스 노선 연장에 따른 배차간격 유지를 위해 차량 2대 재배치 (2대 감축)

○ 운행계통

구분	기점	주요 경유지	종점	첫차 출발 시간	막차 출발 시간	운행 간격 (분)	운행 시간 (분)	운행 거리 (km)	면허 대수 (대)	운행 회수 (회)
변경전	소래포구 역	소래역사관, 소래포구, 유호A, 한라풍림A, 논현14단지등대마을, 논현동주민센터, 청능로사거리, 논현5단지, 논현3단지, 논현주공1단지, 도림고교, 남촌동, 작은구월사거리, 모래내시장(롯데캐슬), 신세계A, 간석사거리, 벽산이삭A, 인천가족공원입구, 인천성모병원, 부개1동주민센터, 송내고등학교	송내역	05:30 05:30	22:40 22:40	9-13	183	42	17	95
변경후	소래포구 역	상 동	송내역	05:30 05:30	22:40 22:40	<u>11-13</u>	183	<u>40.86</u>	<u>15</u>	<u>84</u>

- 7 -

시내버스 노선조정(안)

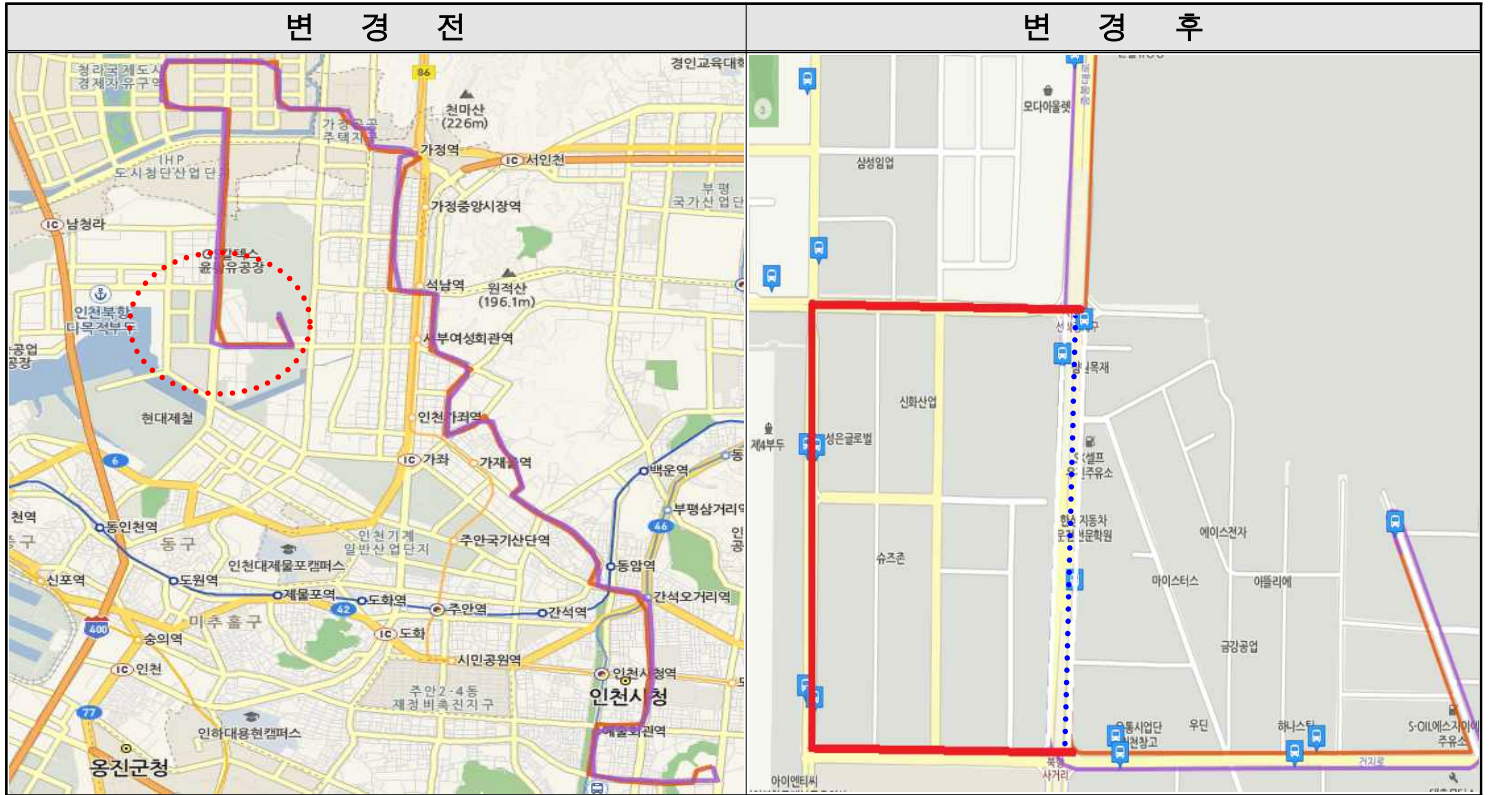
노선유형	노선번호	조정유형	버스회사	노선신설 사유
간선	42번	변경	영풍운수(주)	<ul style="list-style-type: none"> 북항부두(서구 원창동) 및 북항프라자 경유 버스 노선 변경 <ul style="list-style-type: none"> 북항부두 입구 개발에 따른 버스노선 확대 요구 민원 해소

○ 운행계통(안)

구분	기점	주요 경유지	종점	첫차 출발 시간	막차 출발 시간	운행 간격 (분)	운행 시간 (분)	운행 거리 (km)	면허 대수 (대)	운행 회수 (회)
변경전	석남동 차고지	롯데캐슬, 남광하우스토리, 중흥에스클레스, 루원시티, 신현쇼펍, 강남시장, 성민병원, 석남중학교, 가좌진주아파트, 가좌3동주민센터, 가좌4동주민센터, 제물포중학교, 동암역, 간석오거리역(7번출구), 올리브백화점, 길병원, 신세계(인천터미널), 남인천세무서	구월아시아드5단지	05:00	23:00	14-18	225	52.7	14	67
변경후	석남동 차고지	북항부두, 북항프라자 , 롯데캐슬, 남광하우스토리, 중흥에스클레스, 루원시티, 신현쇼펍, 강남시장, 성민병원, 석남중학교, 가좌진주아파트, 가좌3동주민센터, 가좌4동주민센터, 제물포중학교, 동암역, 간석오거리역(7번출구), 올리브백화점, 길병원, 신세계(인천터미널), 남인천세무서	구월아시아드5단지	05:00	23:00	<u>15-18</u>	<u>232</u>	<u>54.9</u>	14	<u>65</u>

- 8 -

노 선 도 [42번]



- 9 -

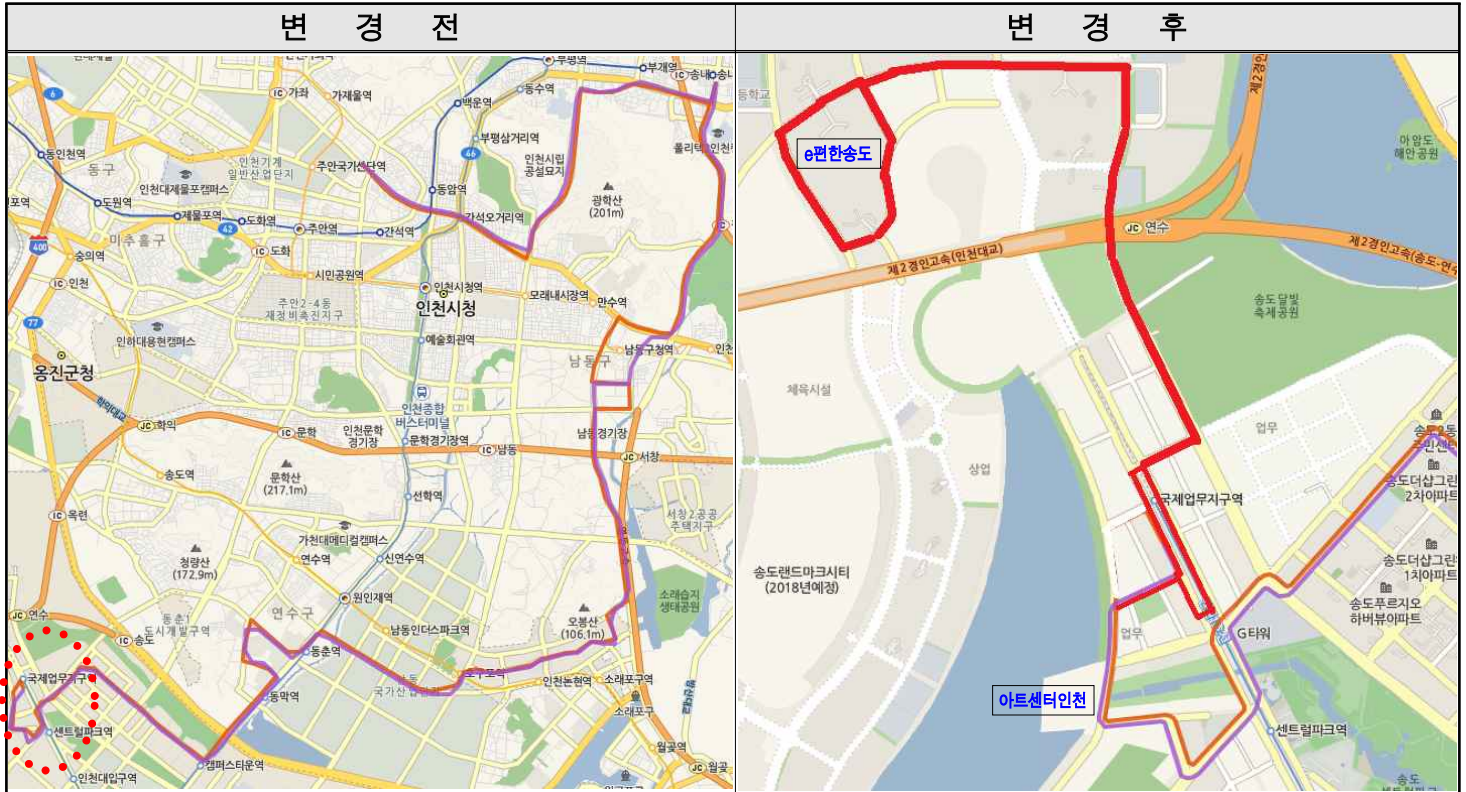
시내버스 노선조정(안)

노선유형	노선번호	조정유형	버스회사	노선신설 사유
간선	103-1번	연장	강인여객(주)	<ul style="list-style-type: none"> 송도 6·8공구 e-편한세상송도(2,700세대) 입주에 따른 노선 연장 - 종점을 국제업무지구역에서 송도 6·8공구로 연장 송도 6·8공구에서 국제업무지구역(2호선) 연결로 대중교통 환승체계 구축

○ 운행계통(안)

구분	기점	주요 경유지	종점	첫차 출발 시간	막차 출발 시간	운행 간격 (분)	운행 시간 (분)	운행 거리 (km)	면허 대수 (대)	운행 회수 (회)
변경전	십정동	십정사거리, 동암사거리, 간석오거리역, 간석사거리, 부평 LH1(2)단지, 부개1동주민센터, 일신시장, 송내고등학교, 송내역남부, 근로복지공단인천병원, 인천대공원, 남동구청, 남동초등학교, 수산동, 장도초등학교, 호구포역, 동춘역, 나사렛국제병원, 동막역, 경제자유구역청	국제업무지구역	05:00 05:00	22:10 22:10	10-13	277	70.50	24	89
변경 후	십정동	십정사거리, 동암사거리, 간석오거리역, 간석사거리, 부평 LH1(2)단지, 부개1동주민센터, 일신시장, 송내고등학교, 송내역남부, 근로복지공단인천병원, 인천대공원, 남동구청, 남동초등학교, 수산동, 장도초등학교, 호구포역, 동춘역, 나사렛국제병원, 동막역, 경제자유구역청, 국제업무지구역, 달빛공원	송도8공구 e편한세상	05:00 05:00	22:10 22:10	12-14	312	80.9	24	79

노 선 도 [103-1번]



- 11 -

시내버스 노선조정(안)

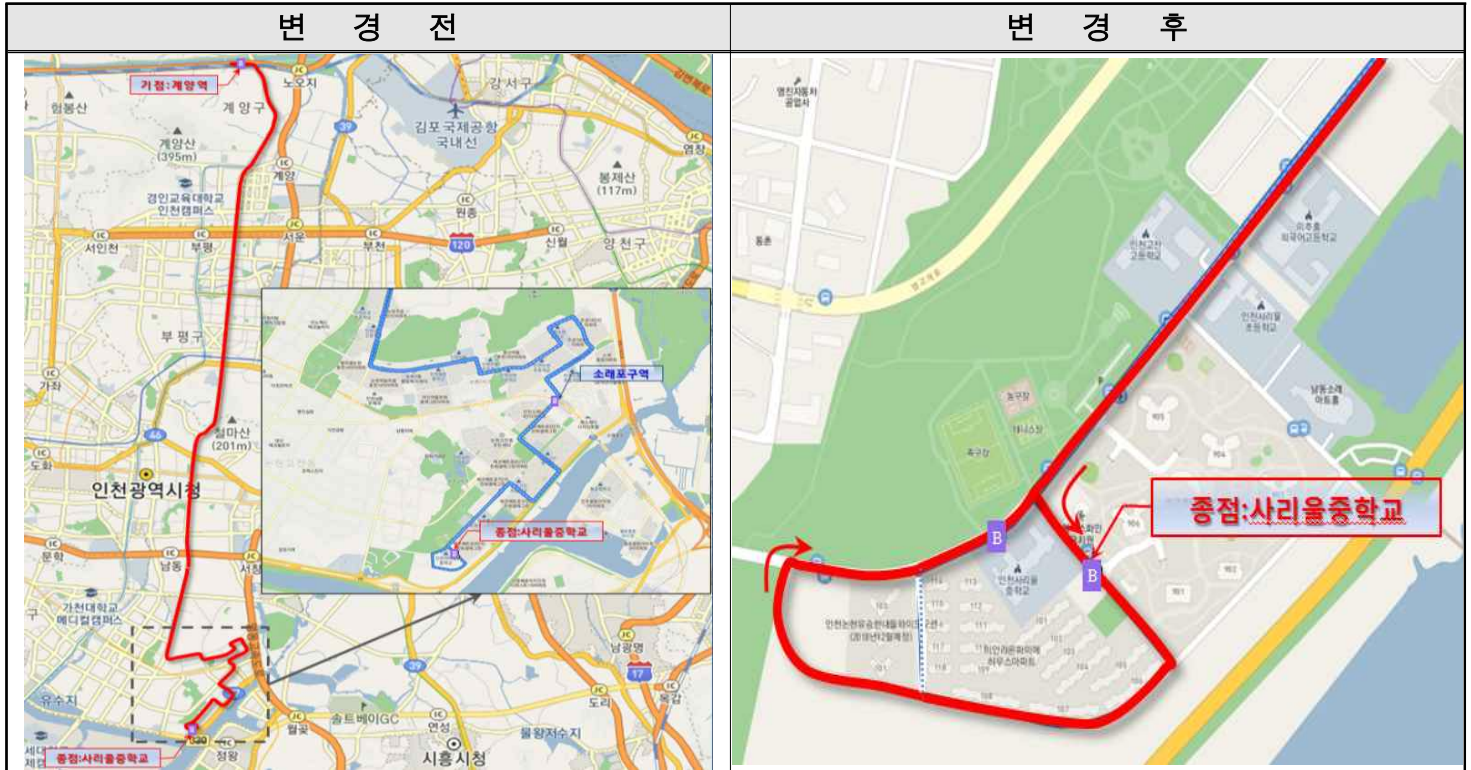
노선유형	노선번호	조정유형	버스회사	노선신설 사유
간선	905번	변경	공영급행(주)	<ul style="list-style-type: none"> 남동구 논현유승한네들와이드오션 '18.12월 입주 예정에 따라 경유 노선 조정 회차지 노선조정을 통한 이안라운파미에하우스아파트 소음 민원 해소

○ 운행계통(안)

구분	기점	주요 경유지	종점	첫차 출발 시간	막차 출발 시간	운행 간격 (분)	운행 시간 (분)	운행 거리 (km)	면허 대수 (대)	운행 회수 (회)
변경전	계양역	굴현역, 박촌역, 병방시장, 임학역, 롯데마트, 광명A, 엠코타운, 삼산4, 한국A, 수현, 부흥로터리, 동수파출소, 인천예림학교(부평성모병원), 간석4, 모래내시장, 작은구월4, 남촌풍림A, 도림고교, 논현주공1단지, 논현주공3단지, 은봉초교, 논현주공11단지, 논현주공12단지산뒤마을, 논현주공14단지등대마을, 소래포구역, 예코11단지, 고잔고	사리울 중 학교	05:00 05:50	23:00 24:10	8-10	220	55.35	24	117
변경 후	계양역	굴현역, 박촌역, 병방시장, 임학역, 롯데마트, 광명A, 엠코타운, 삼산4, 한국A, 수현, 부흥로터리, 동수파출소, 인천예림학교(부평성모병원), 간석4, 모래내시장, 작은구월4, 남촌풍림A, 도림고교, 논현주공1단지, 논현주공3단지, 은봉초교, 논현주공11단지, 논현주공12단지산뒤마을, 논현주공14단지등대마을, 소래포구역, 예코11단지, 고잔고	사리울 중 학교	05:00 05:50	23:00 24:10	8-10	220	55.63	24	117

- 12 -

노 선 도 [905번]



- 13 -

시내버스 노선조정(안)

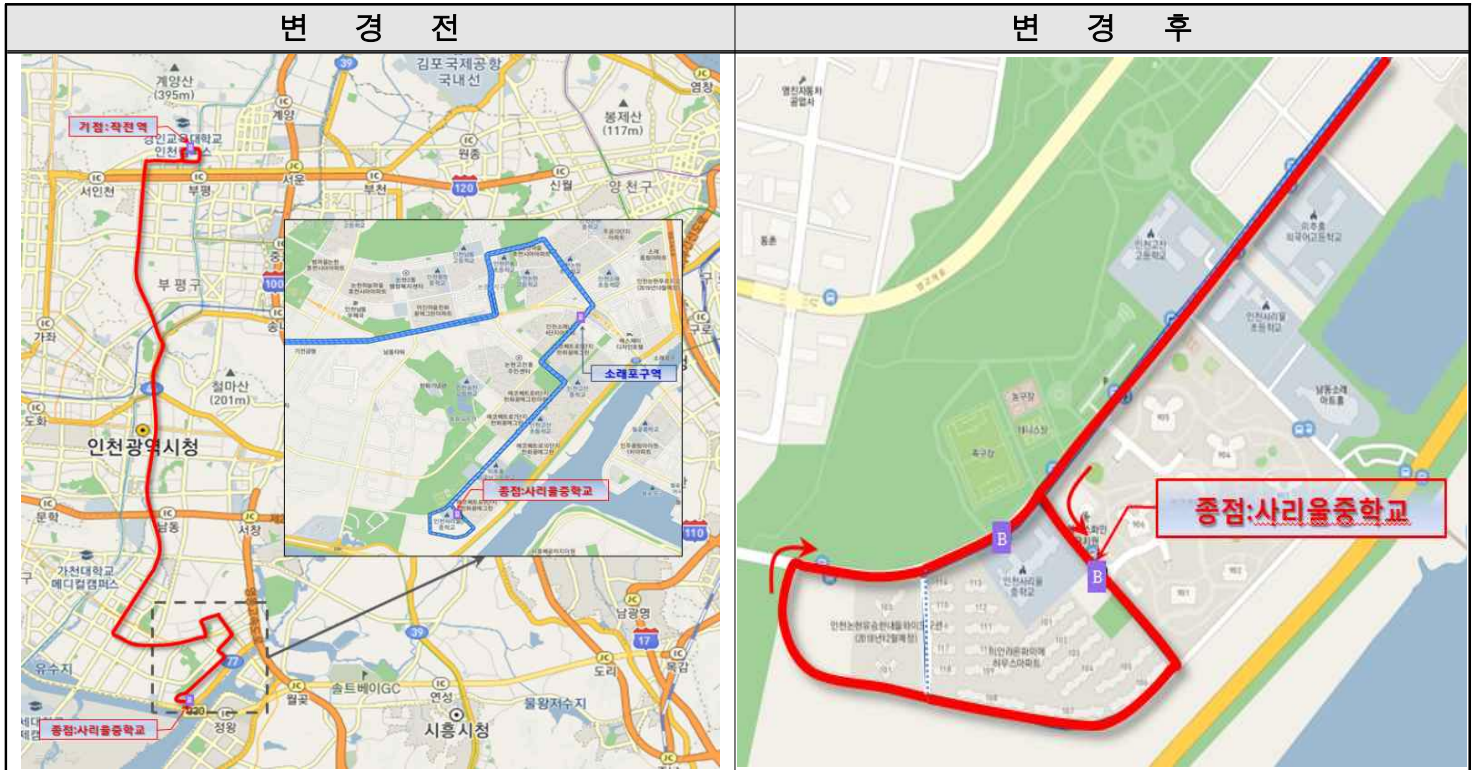
노선유형	노선번호	조정유형	버스회사	노선신설 사유
간선	907번	변경	공영급행(주)	<ul style="list-style-type: none"> 남동구 논현유승한내들와이드오션 '18.12월 입주 예정에 따라 경유 노선 조정 회차지 노선조정을 통한 이안라운파미에하우스아파트 소음 민원 해소

○ 운행계통(안)

구분	기점	주요 경유지	종점	첫차 출발 시간	막차 출발 시간	운행 간격 (분)	운행 시간 (분)	운행 거리 (km)	면허 대수 (대)	운행 회수 (회)
변경전	작전역	청천치안센터, 산곡여중, 현대3단지, 백운역, 부평3, 간석5, 길병원, 남동공단입구, 남동경찰서, 남동공단근린공단앞, 청능로사거리, 논현고교, 소래포구역, 에코11단지, 고잔고	사리울중학교	05:00 06:10	23:00 24:00	30-40	187	47.04	5	28
변경 후	작전역	청천치안센터, 산곡여중, 현대3단지, 백운역, 부평3, 간석5, 길병원, 남동공단입구, 남동경찰서, 남동공단근린공단앞, 청능로사거리, 논현고교, 소래포구역, 에코11단지, 고잔고	사리울중학교	05:00 06:10	23:00 24:00	30-40	187	47.32	5	28

- 14 -

노 선 도 [907번]



- 15 -

시내버스 노선조정(안)

노선유형	노선번호	조정유형	버스회사	노선신설 사유
간선	535번	연장	성원운수(주)	<ul style="list-style-type: none"> 서창2지구(뒷방죽들) - 윤연역 운행노선(5번, 15번) 미경유로 대체노선 운행 - 뒷방죽들 거주 시민들 윤연역 방면 버스이용 불편 해소 2019. 2월 입주예정인 서창2지구꿈에그린아파트 대중교통 편의 제공

○ 운행계통(안)

구분	기점	주요 경유지	종점	첫차 출발 시간	막차 출발 시간	운행 간격 (분)	운행 시간 (분)	운행 거리 (km)	면허 대수 (대)	운행 회수 (회)
변경전	서창2지구 (뒤방죽들)	임마뉴엘교회, 서창휴먼시아8블럭후문, LH청아안아파트, 장수서창동주민센터, 올리브아울렛, 올림픽기념관, 모래내시장, 건설기술교육원, 만수7.8단지, 진흥아파트, 태평아파트, 서창동(현대아파트), 신일교회, 장수서창동주민센터, 임광그대가아파트	동암역 남부	05:10	23:20	9-13	129	24.94	12	101
변경후	서창2지구 (뒤방죽들)	임마뉴엘교회, 서창휴먼시아8블럭후문, LH청아안아파트, 장수서창동주민센터, 올리브아울렛, 올림픽기념관, 모래내시장, 건설기술교육원, 만수7.8단지, 진흥아파트, 태평아파트, 서창동(현대아파트), 신일교회, 장수서창동주민센터, 임광그대가아파트, <u>윤연역, 한화꿈에그린</u>	동암역 남부	05:10	23:20	<u>11-13</u>	<u>146</u>	<u>29.3</u>	12	<u>89</u>

- 16 -

노 선 도 [535번]

