

존 치 노 선

[98개 노선]

간선	존치	2	조정후 운행계통						버스회사
			첫차 시간	막차 시간	운행 간격(분)	운행 시간(분)	운행거리 (km)	면허 대수	동화운수
			05:00 04:45	23:00 23:00	5	190	47.6	37	



The map displays the city of Incheon, South Korea, with a red line indicating a specific route. The route begins in the northwest, near the airport, and proceeds through the city center, passing through the Incheon National University area, and continues towards the southeast, ending near the Incheon International Airport. The map includes labels for major roads, such as the Incheon Expressway (IC 120) and the Incheon Ring Road (IC 77). It also shows various public transportation routes, including the Incheon Subway and the Incheon Bus Rapid Transit System. Key locations marked on the map include Incheon International Airport, Incheon University, Incheon National University, and various subway stations. The map also shows the surrounding areas of Gyeonggi-do and Gangwon-do.

간선	존치	8	조정후 운행계통						버스회사
			첫차 시간	막차 시간	운행 간격(분)	운행 시간(분)	운행거리 (km)	면허 대수	송도버스
			05:05 05:15	23:06 24:20	5	229	65.3	42	

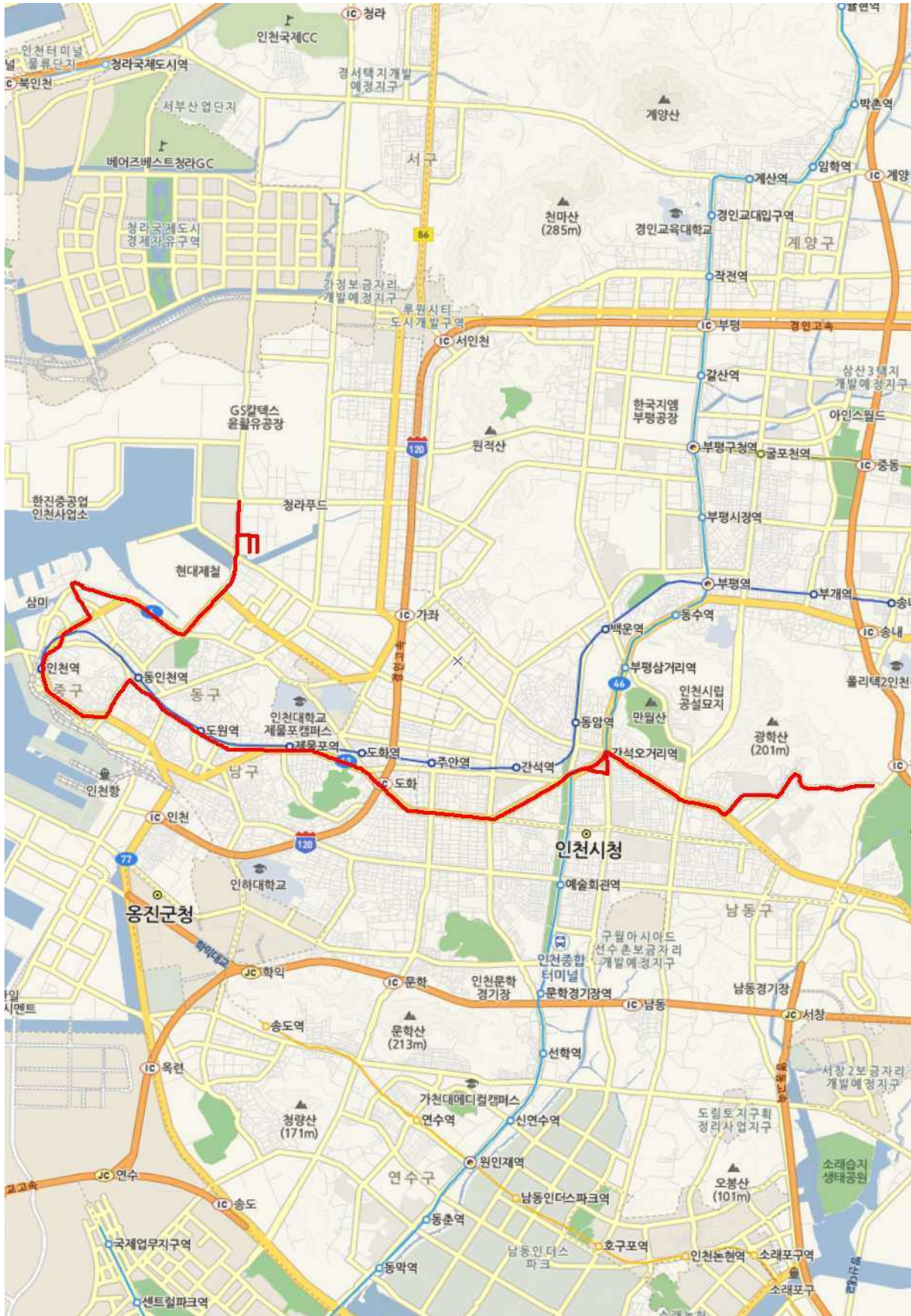


간선	존치	11	조정후 운행계통						버스회사
			첫차 시간	막차 시간	운행 간격(분)	운행 시간(분)	운행거리 (km)	면허 대수	
			05:08 05:25	23:20 24:10	9	98	26.1	11	

부일운수



간선	존치	15	조정후 운행계통						버스회사
			첫차 시간	막차 시간	운행 간격(분)	운행 시간(분)	운행거리 (km)	면허 대수	시영운수
			05:00 05:00	23:30 23:30	6	149	41.5	25	



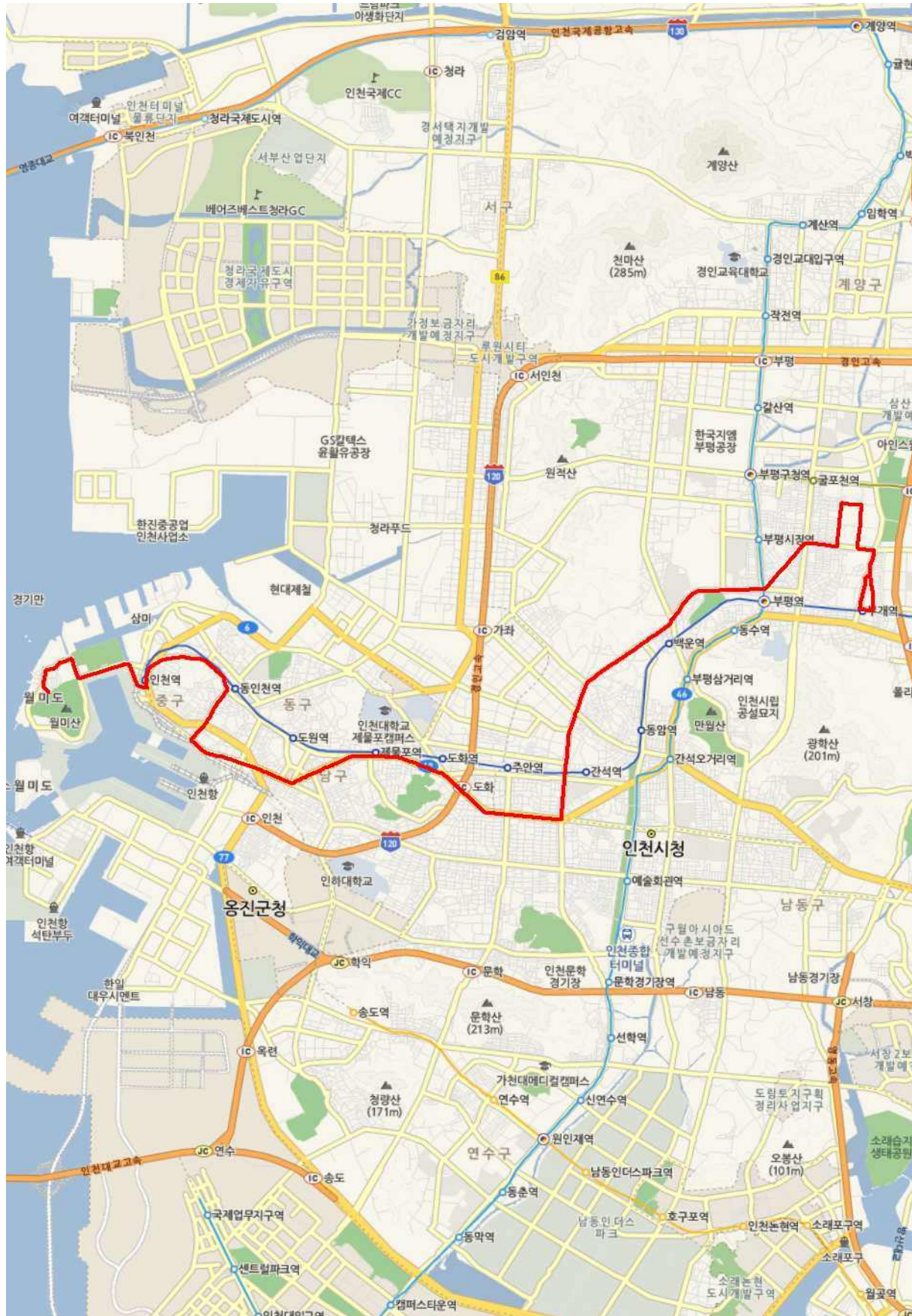
This map illustrates the geographical layout of the Incheon International Airport area, highlighting several key zones and landmarks. A red line delineates a specific region of interest, which includes the airport terminal, the Incheon International Convention Center (ICC), and the surrounding urban and industrial areas. Key locations labeled on the map include:

- Yangcheon Industrial Complex (양촌일반산업단지)**: Located in the upper left corner.
- Geomokbo Geomjari Development Zone (금곡보금자리개발예정지구)**: Located in the upper center.
- Omryu-dong Urban Redevelopment Zone (오류토지구획정리사업지구)**: Located in the upper left, near the Yangcheon Industrial Complex.
- Drim Park CC (드림파크CC)**: A golf course located in the center-left.
- Drim Park Ecosystem Complex (드림파크아생화단지)**: A green space located in the center.
- Incheon International Convention Center (인천국제CC)**: A large green area located in the center-right.
- IC Cheongra (IC 청라)**: A major interchange located in the center-right.
- Jeongseotak Development Zone (경서택지개발예정지구)**: A residential development zone located in the center-right.
- Seobusan Industrial Complex (서부산업단지)**: Located in the lower center.
- Bearzbest Cheongra GC (베어즈베스트청라GC)**: A golf course located in the lower center.
- Cheongra International City Economic Zone (청라국제도시경제자유구역)**: A large area in the lower center, including the airport terminal.
- Geomjari Development Zone (가정보금자리개발예정지구)**: Located in the lower right.
- Ruwon City Development Zone (루원시티도시개발구역)**: Located in the lower right.
- IC Seoincheon (IC 서인천)**: A major interchange located in the lower right.

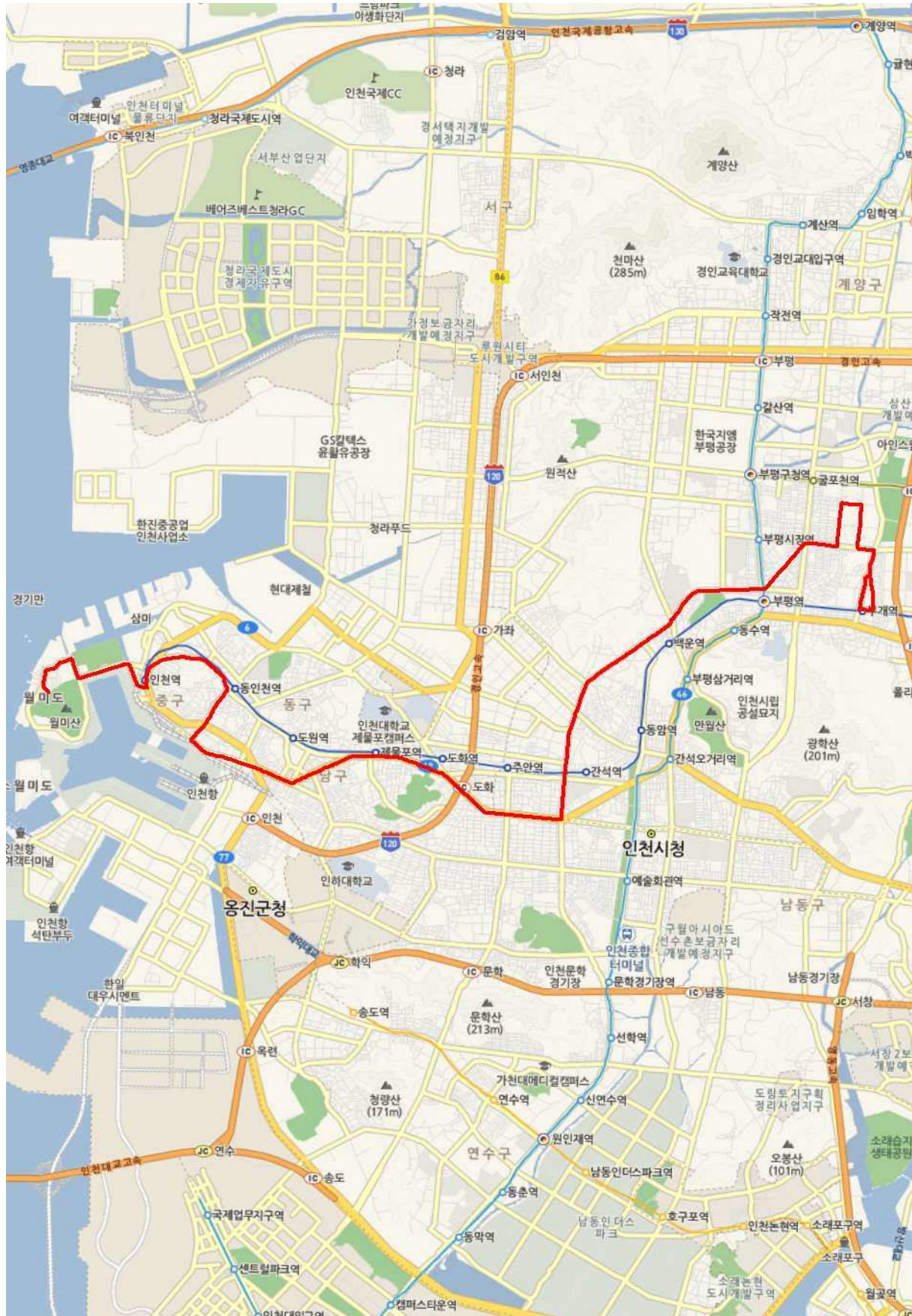
The map also shows major roads, including the Incheon International Airport Expressway (ICN Expressway) and the Incheon International Airport Road (ICN Road). The Incheon International Airport (ICN) is located in the center-right, near the Incheon International Convention Center (ICC). The map is a detailed representation of the area, showing the layout of the airport, the surrounding urban and industrial areas, and the various zones and landmarks.

간선	존치	22	조정후 운행계통						버스회사
			첫차 시간	막차 시간	운행 간격(분)	운행 시간(분)	운행거리 (km)	면허 대수	
			05:00 05:00	23:00 23:00	14	260	62.2	19	

원진운수



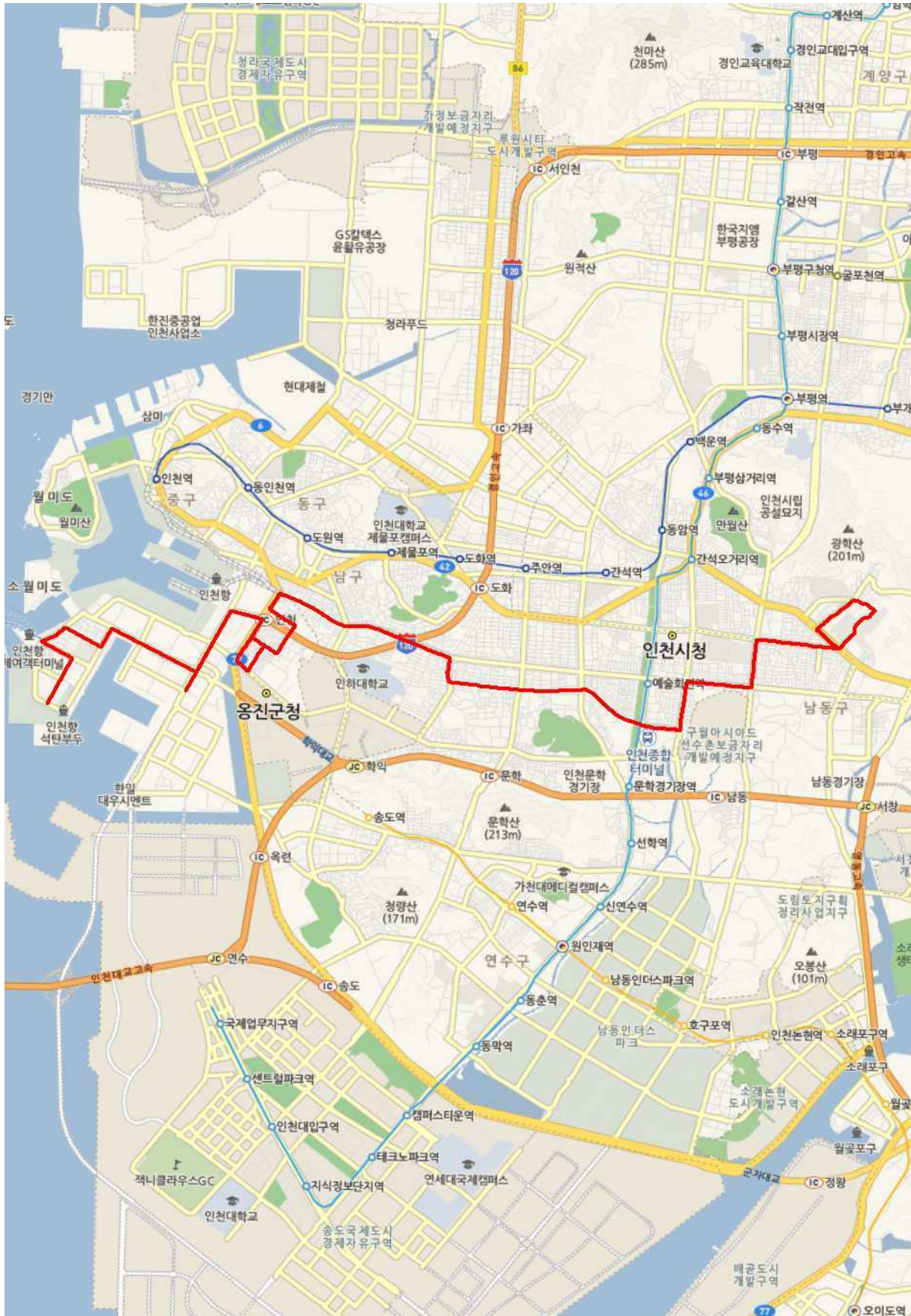
간선	존치	23	조정후 운행계통						버스회사
			첫차 시간	막차 시간	운행 간격(분)	운행 시간(분)	운행거리 (km)	면허 대수	
			05:20 05:20	23:00 24:08	7	167	43.1	23	



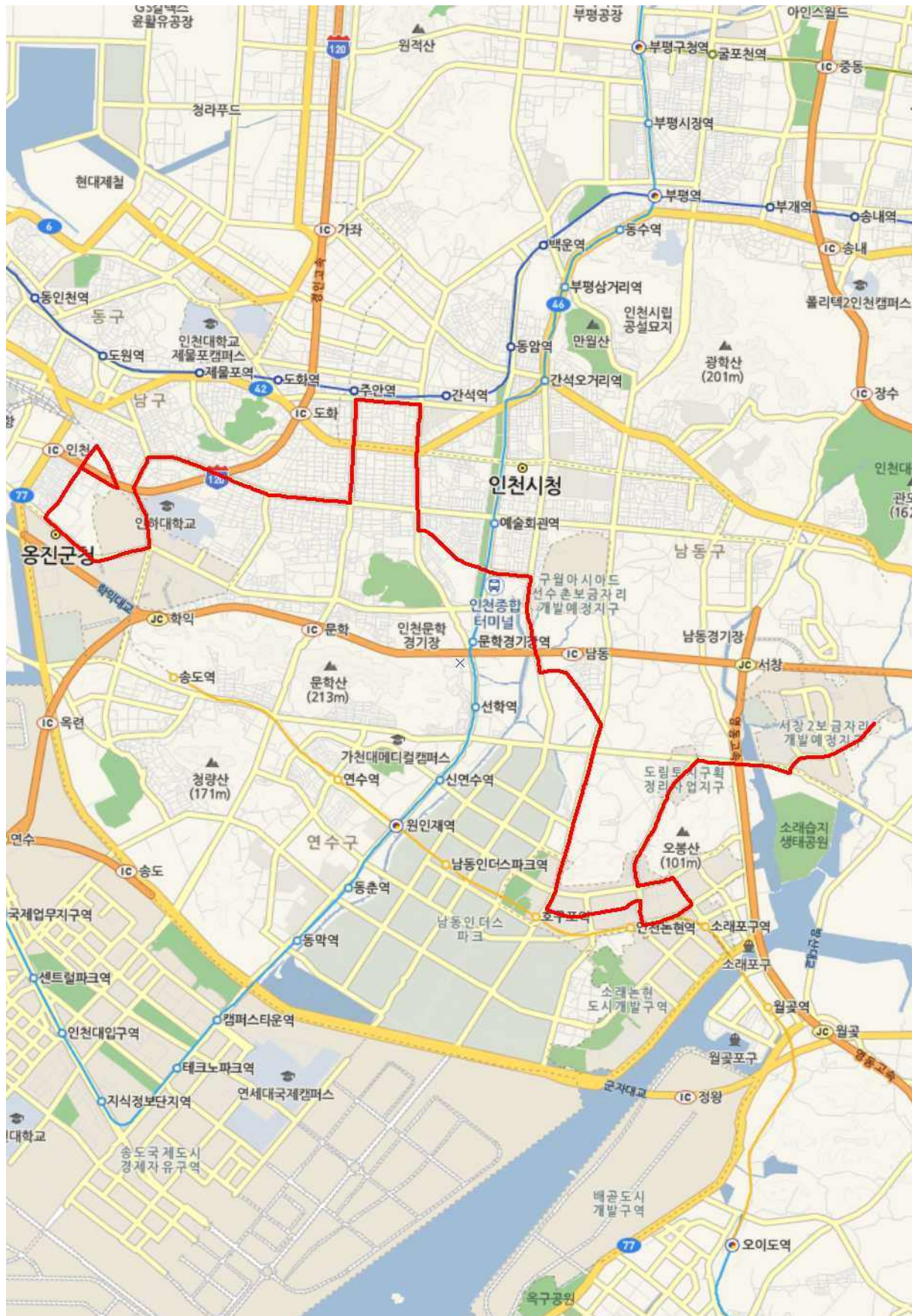
간선	존치	34	조정후 운행계통						버스회사
			첫차 시간	막차 시간	운행 간격(분)	운행 시간(분)	운행거리 (km)	면허 대수	신 화여객
			05:10 05:30	23:00 23:00	9	191	47.9	22	



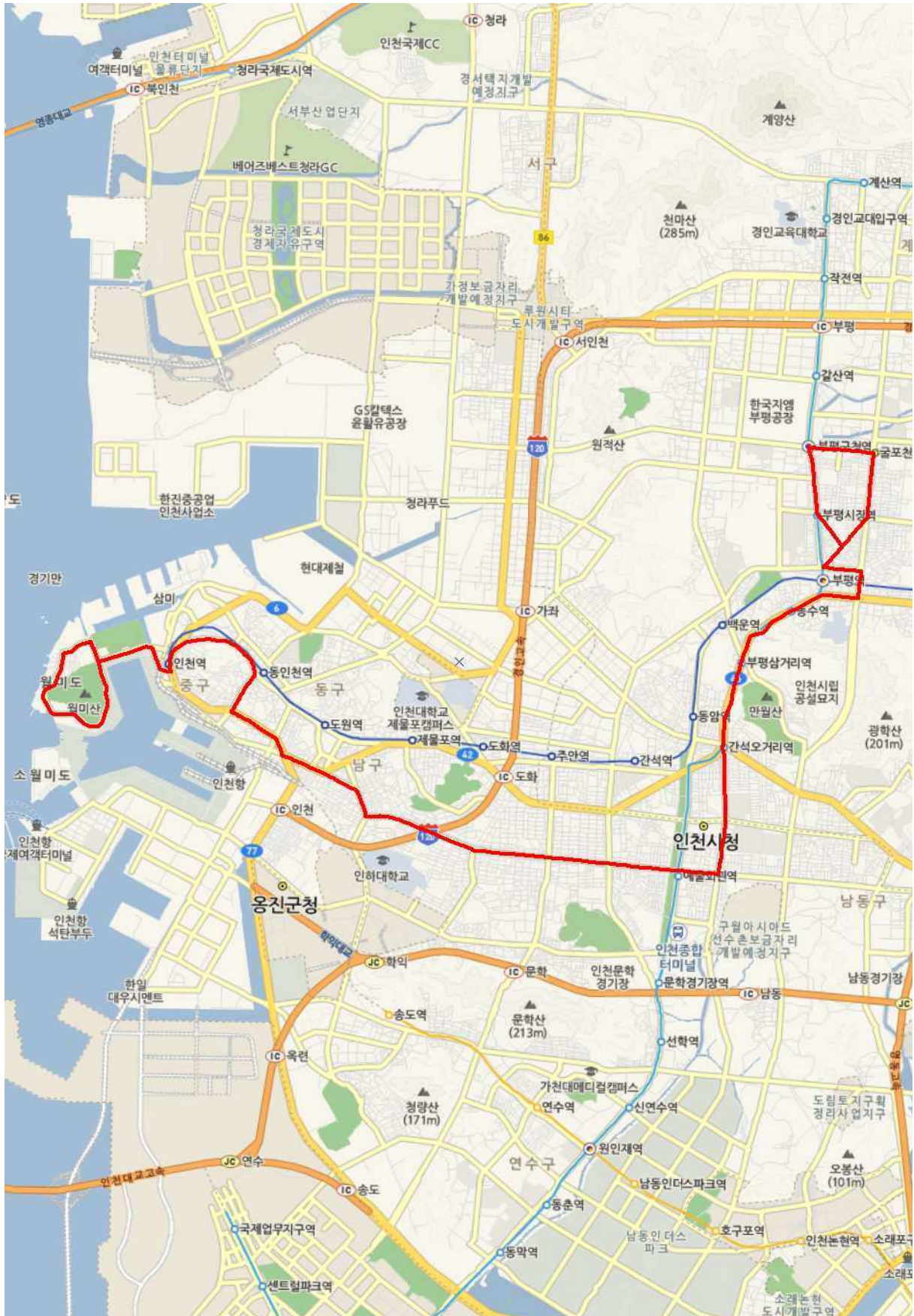
간선	존치	36	조정후 운행계통						버스회사
			첫차 시간	막차 시간	운행 간격(분)	운행 시간(분)	운행거리 (km)	면허 대수	부성여객
			05:30 05:30	23:00 23:00	6	193	42.9	35	



간선	존치	38	조정후 운행계통						버스회사
			첫차 시간	막차 시간	운행 간격(분)	운행 시간(분)	운행거리 (km)	면허 대수	용현운수
			05:25 05:30	22:30 22:30	18	198	51.8	11	



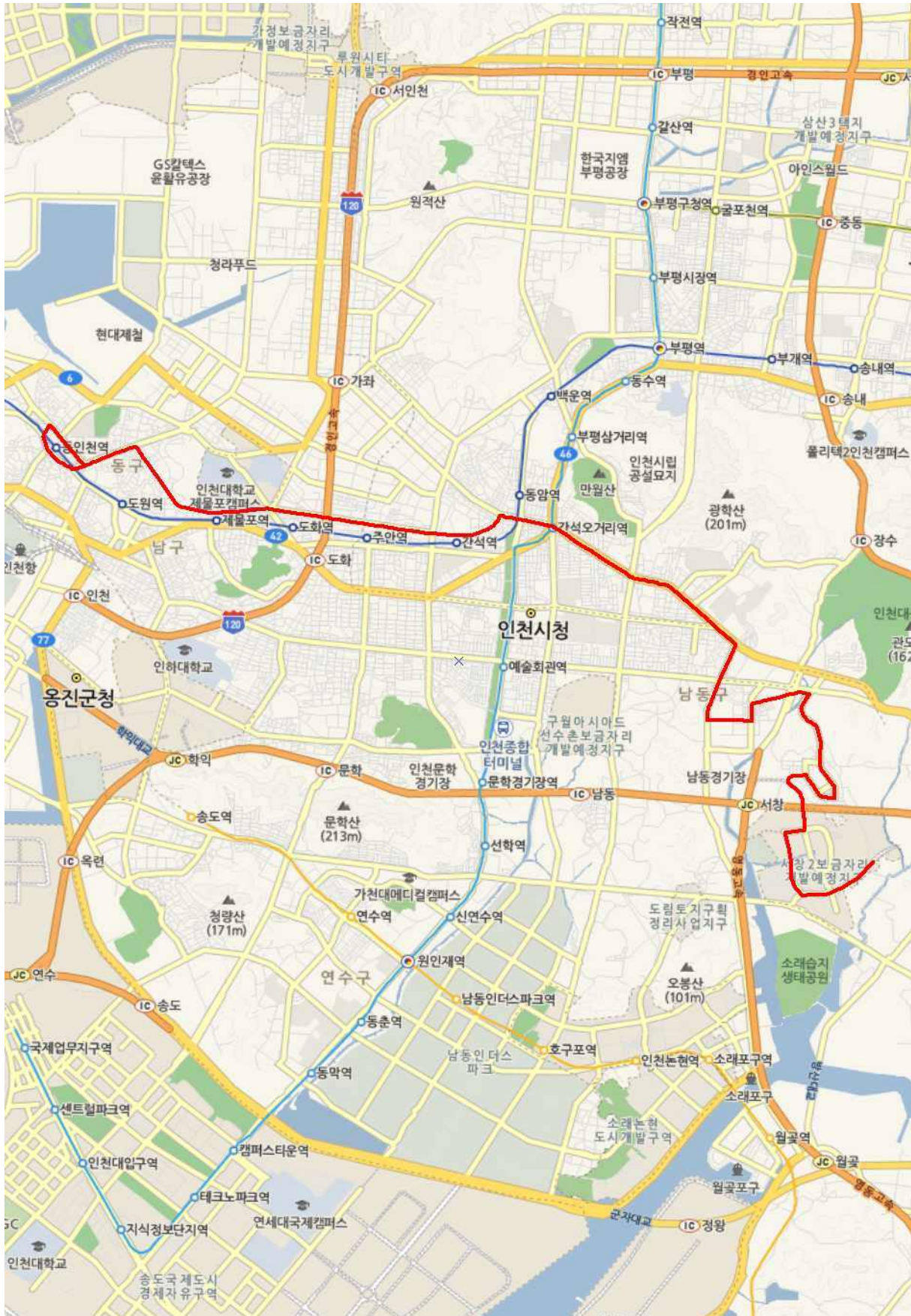
간선	존치	45	조정후 운행계통						버스회사
			첫차 시간	막차 시간	운행 간격(분)	운행 시간(분)	운행거리 (km)	면허 대수	동화운수
			05:00 05:00	23:00 23:00	5	181	44.8	36	



간선	존치	60-2	조정후 운행계통						버스회사
			첫차 시간	막차 시간	운행 간격(분)	운행 시간(분)	운행거리 (km)	면허 대수	강화선진버스
			05:00 05:50	21:50 23:00	24	98	47.5	4	



간선	존치	62	조정후 운행계통						버스회사
			첫차 시간	막차 시간	운행 간격(분)	운행 시간(분)	운행거리 (km)	면허 대수	
			05:20 05:20	23:20 23:20	7	151	38.6	22	



간선	존치	67	조정후 운행계통						버스회사
			첫차 시간	막차 시간	운행 간격(분)	운행 시간(분)	운행거리 (km)	면허 대수	부일운수
			05:20 05:25	23:30 24:20	10	95	25.7	10	



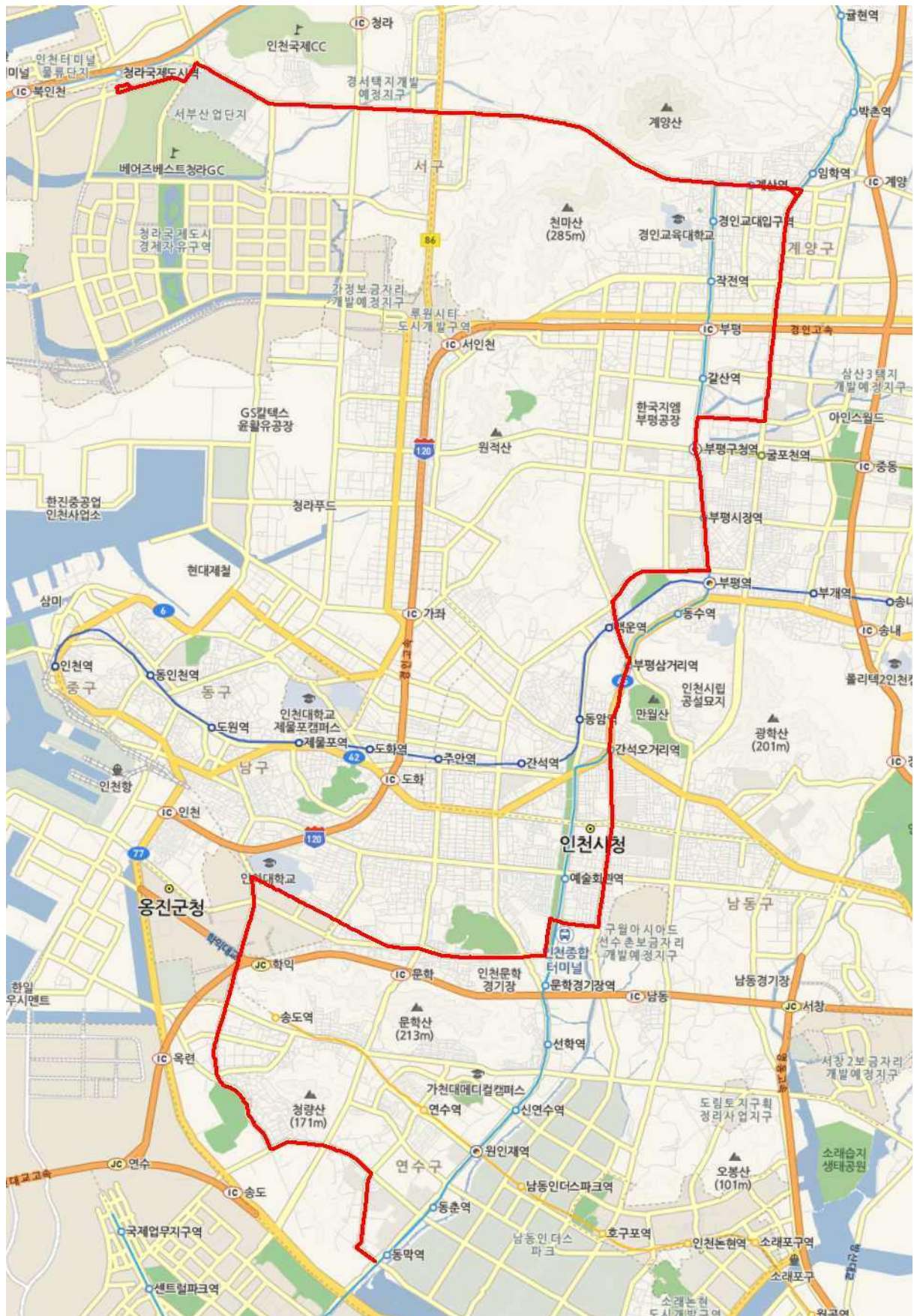
간선	존치	78	조정후 운행계통						버스회사
			첫차 시간	막차 시간	운행 간격(분)	운행 시간(분)	운행거리 (km)	면허 대수	인천제물포 교통
			04:40 05:35	23:20 24:30	12	124	48.4	10	



The map displays the geographical layout of the Incheon metropolitan area. Key features include:

- Highways:** Major roads like the Incheon Expressway (100), Incheon-Northern Expressway (130), and Incheon-Northern Expressway (120) are shown in orange. Other roads like the Incheon-Northern Expressway (39) and Incheon-Northern Expressway (42) are shown in blue.
- Interchanges:** Various interchanges (IC, JC) are marked, such as IC 130, IC 120, IC 39, IC 42, IC 46, IC 100, and IC 120.
- Landmarks:** Notable locations include Incheon International Airport, Incheon National University, Incheon National University of Education, Incheon National University of Science and Technology, and Incheon National University of Education.
- City Boundaries:** The boundaries of Incheon City (Incheon-si) and Bucheon City (Bucheon-si) are highlighted in red, showing the extent of the metropolitan area.
- Geographical Features:** The map shows the surrounding terrain, including mountains like Incheon National University of Education (285m), Incheon National University of Science and Technology (201m), and Incheon National University of Education (294m).

간선	존치	111-2	조정후 운행계통						버스회사
			첫차 시간	막차 시간	운행 간격(분)	운행 시간(분)	운행거리 (km)	면허 대수	미래 교통
			05:10 05:30	22:30 22:40	10	269	71.5	26	



1

간선	존치	223	조정후 운행계통						버스회사
			첫차 시간	막차 시간	운행 간격(분)	운행 시간(분)	운행거리 (km)	면허 대수	강인여객
			05:00 05:40	22:30 22:50	15	123	56.3	8	



간선	존치	721	조정후 운행계통						버스회사
			첫차 시간	막차 시간	운행 간격(분)	운행 시간(분)	운행거리 (km)	면허 대수	시영운수
			05:30 05:30	23:00 23:00	11	194	51.2	18	

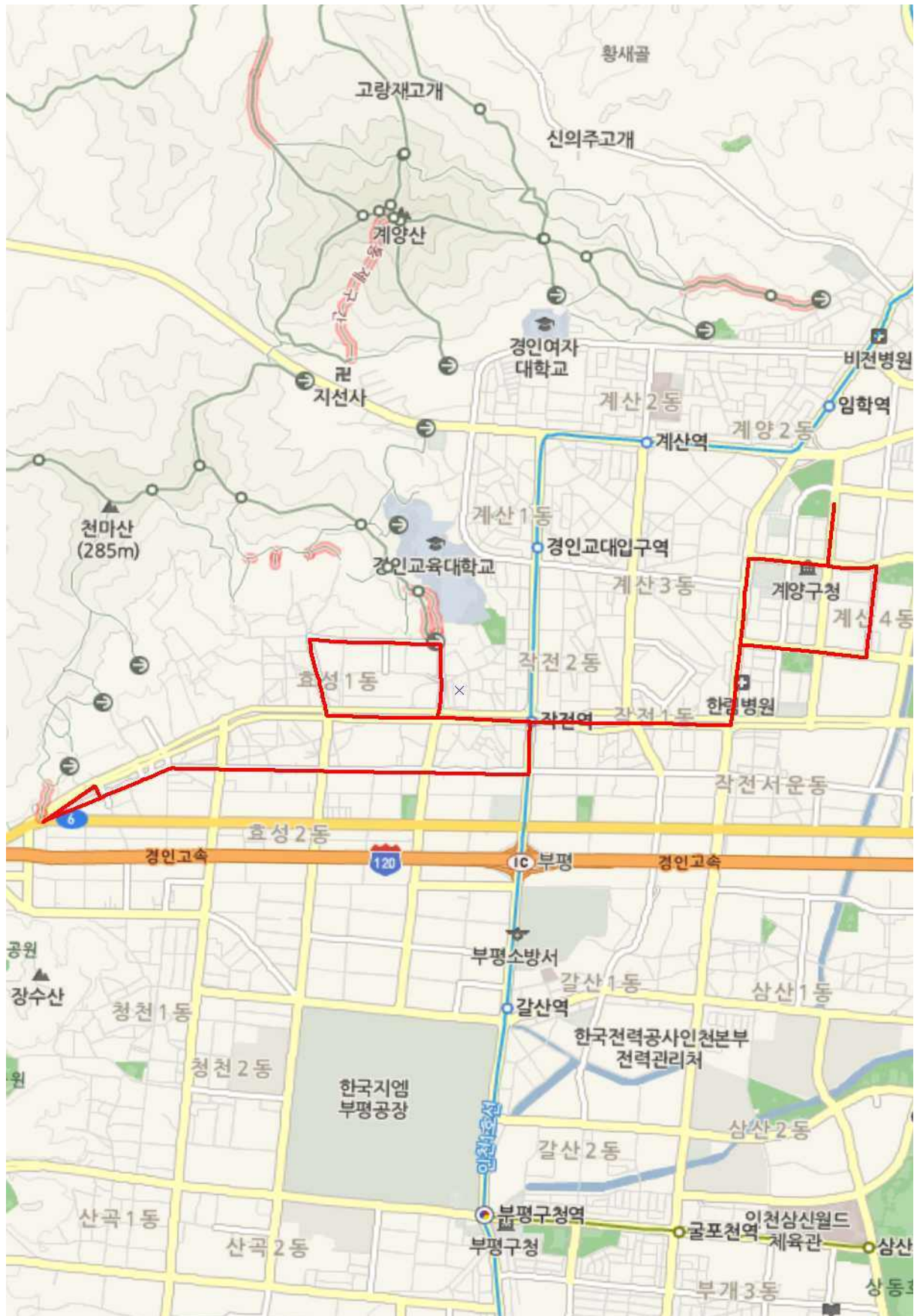


간선	존치	754	조정후 운행계통						버스회사
			첫차 시간	막차 시간	운행 간격(분)	운행 시간(분)	운행거리 (km)	면허 대수	하이버스
			05:20 05:30	22:55 22:55	13	166	45.3	13	

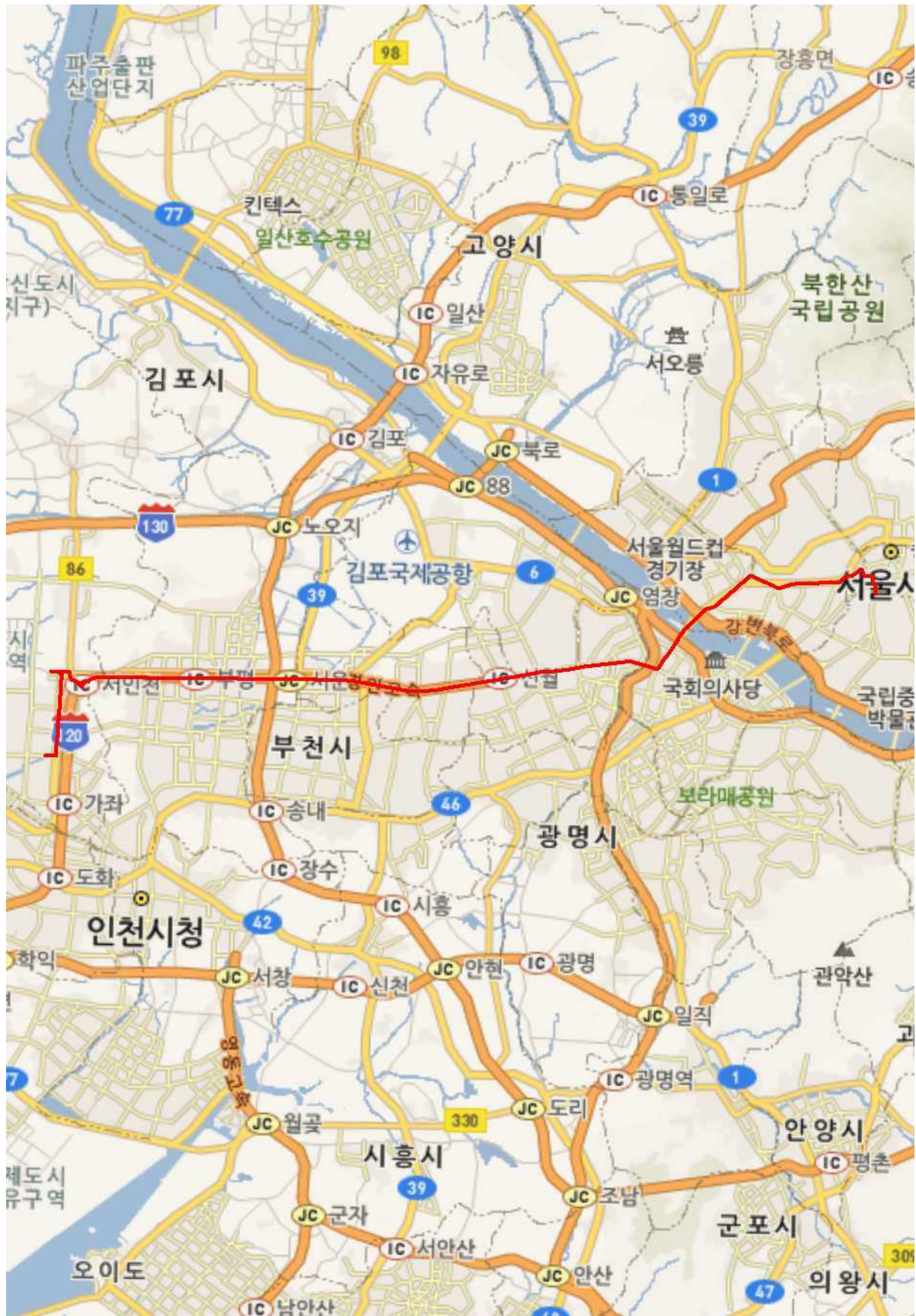


8

간선	존치	770-1	조정후 운행계통						버스회사
			첫차 시간	막차 시간	운행 간격(분)	운행 시간(분)	운행거리 (km)	면허 대수	태양여객
			5:30	23:30	10	79	16.5	8	



광역	존치	1000	조정후 운행계통						버스회사
			첫차 시간	막차 시간	운행 간격(분)	운행 시간(분)	운행거리 (km)	면허 대수	삼화고속
			05:00 05:50	24:00 01:00	15	135	64.9	14	



광역	존치	1100	조정후 운행계통						버스회사
			첫차 시간	막차 시간	운행 간격(분)	운행 시간(분)	운행거리 (km)	면허 대수	신강교통
			05:00 06:05	23:40 24:50	13	175	77.5	20	



광역	존치	1101	조정후 운행계통						버스회사
			첫차 시간	막차 시간	운행 간격(분)	운행 시간(분)	운행거리 (km)	면허 대수	신강교통
			05:00 06:00	23:30 24:30	28	180	77.7	11	



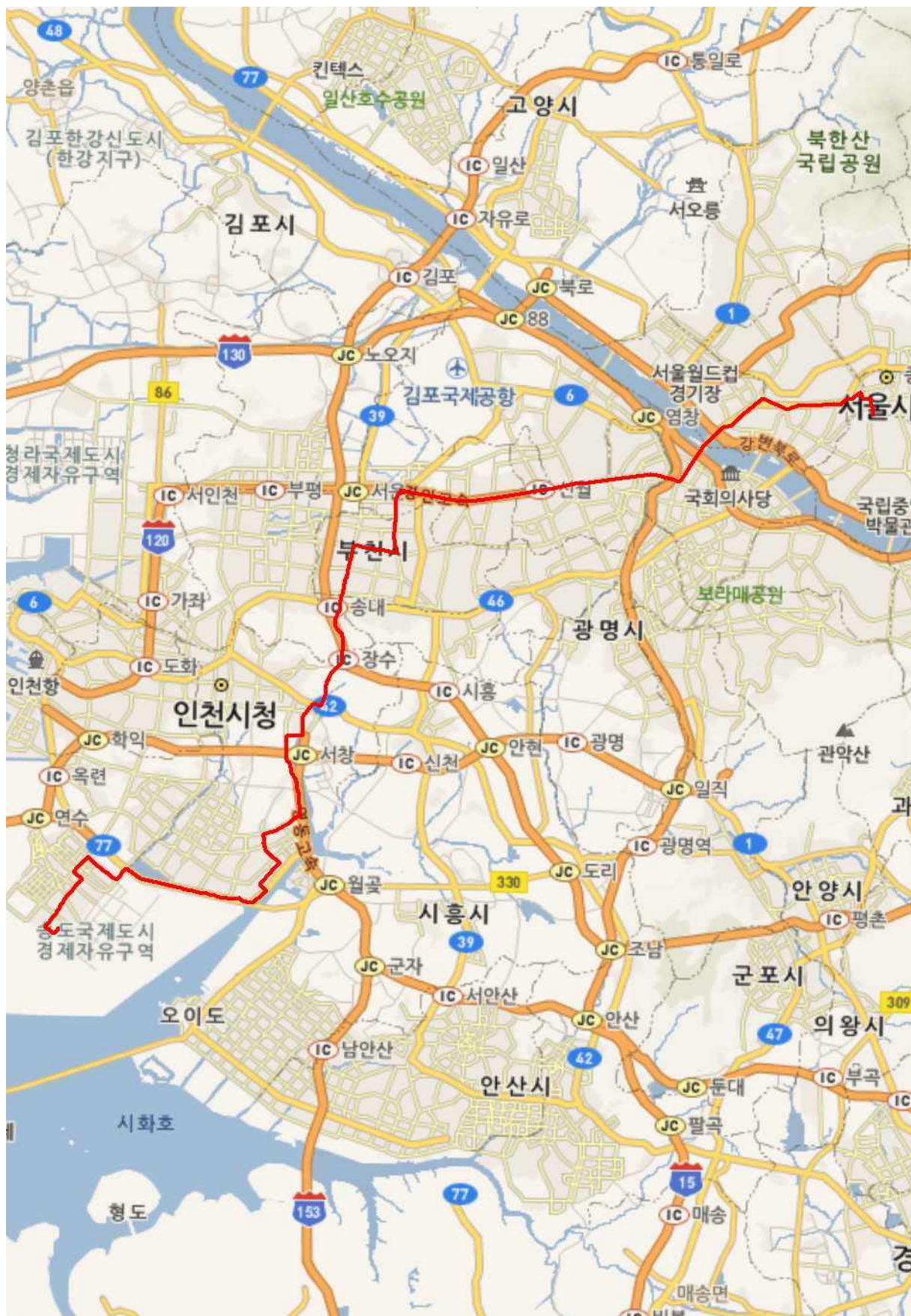
광역	존치	1200	조정후 운행계통						버스회사
			첫차 시간	막차 시간	운행 간격(분)	운행 시간(분)	운행거리 (km)	면허 대수	
			05:00 06:00	24:00 01:00	25	190	67.6	8	



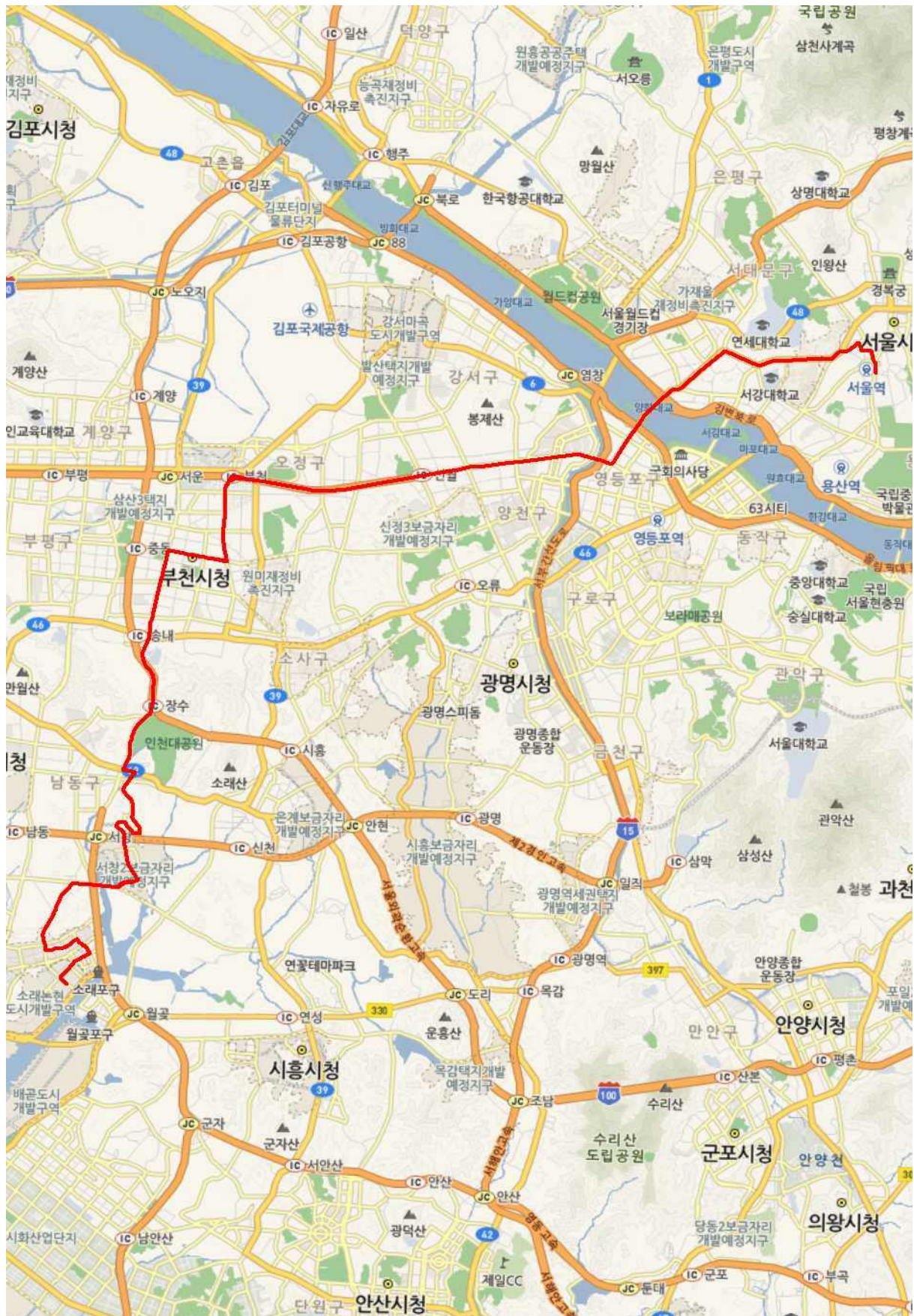
광역	존치	1300	조정후 운행계통						버스회사
			첫차 시간	막차 시간	운행 간격(분)	운행 시간(분)	운행거리 (km)	면허 대수	삼화고속
			05:00 06:00	23:40 01:00	18	160	86.4	16	



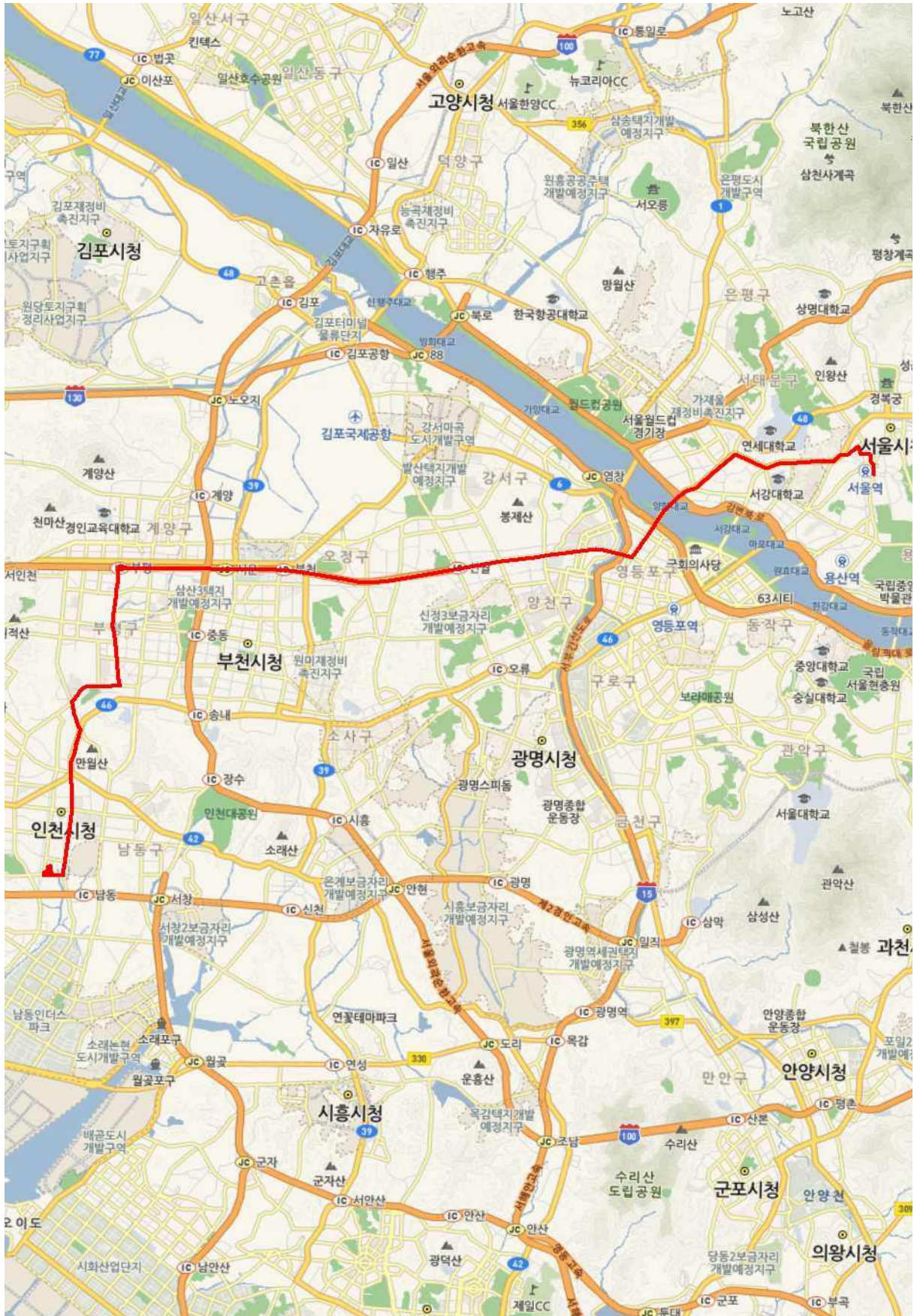
광역	존치	1301	조정후 운행계통						버스회사
			첫차 시간	막차 시간	운행 간격(분)	운행 시간(분)	운행거리 (km)	면허 대수	천지교통
			05:00 06:00	23:00 24:30	25	280	104.7	10	



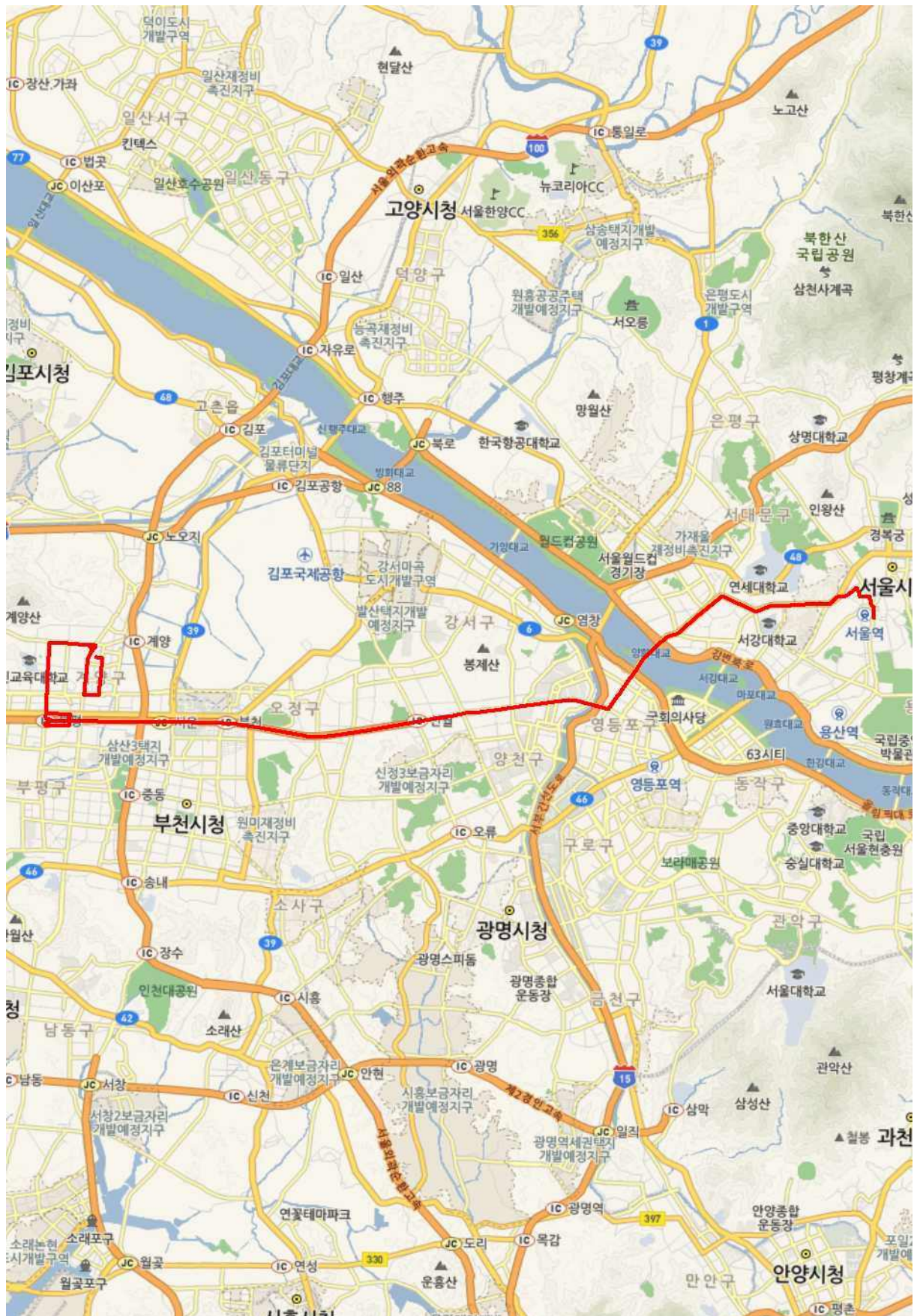
광역	존치	1302	조정후 운행계통						버스회사
			첫차 시간	막차 시간	운행 간격(분)	운행 시간(분)	운행거리 (km)	면허 대수	천지교통
			05:00 06:00	23:00 24:30	23	250	81.7	10	



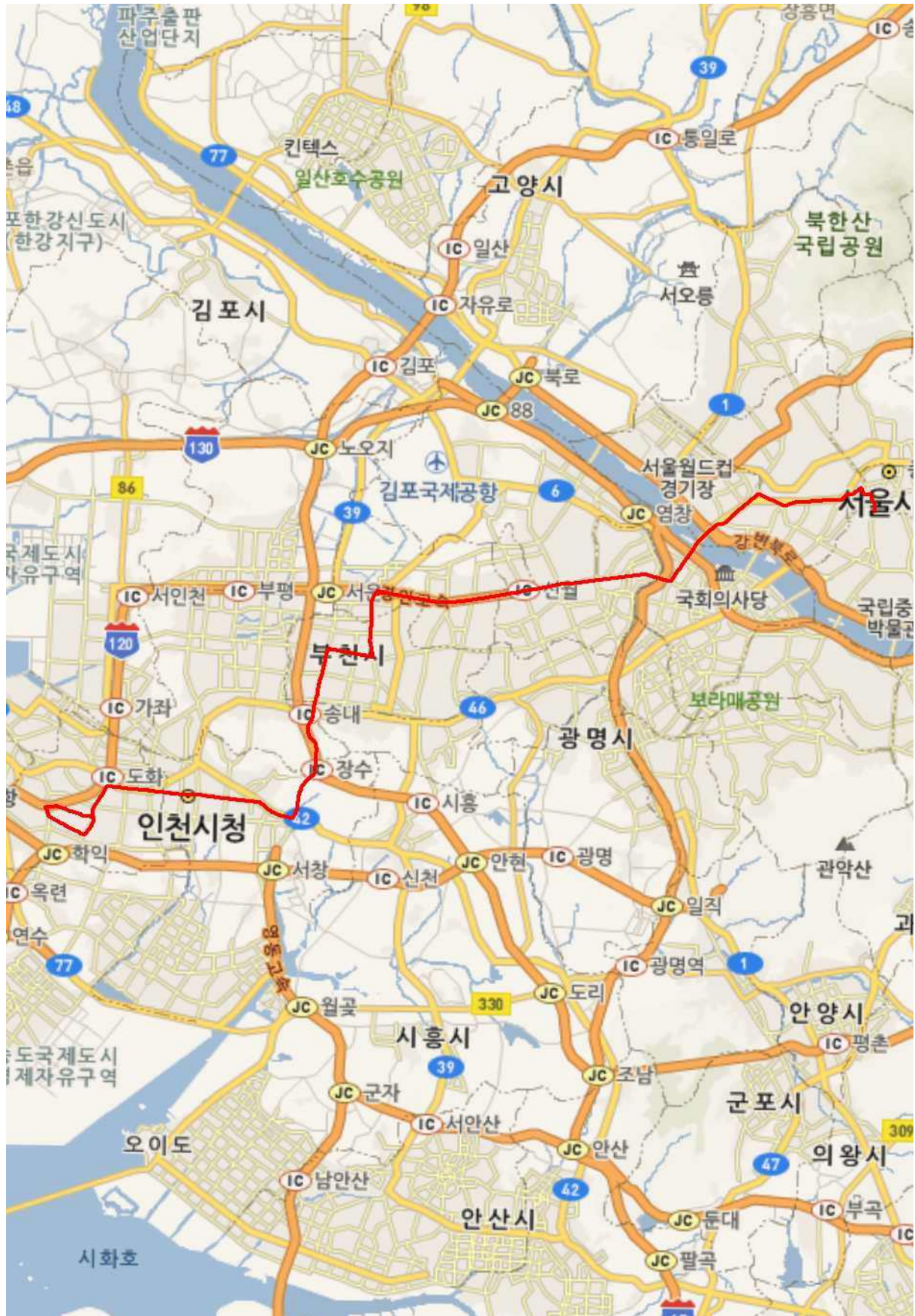
광역	존치	1400	조정후 운행계통						버스회사
			첫차 시간	막차 시간	운행 간격(분)	운행 시간(분)	운행거리 (km)	면허 대수	삼화고속
			05:00 06:00	23:40 01:00	18	165	73.1	14	



광역	존치	1500	조정후 운행계통						버스회사
			첫차 시간	막차 시간	운행 간격(분)	운행 시간(분)	운행거리 (km)	면허 대수	삼화고속
			05:00 05:50	24:00 01:00	14	135	64.1	16	



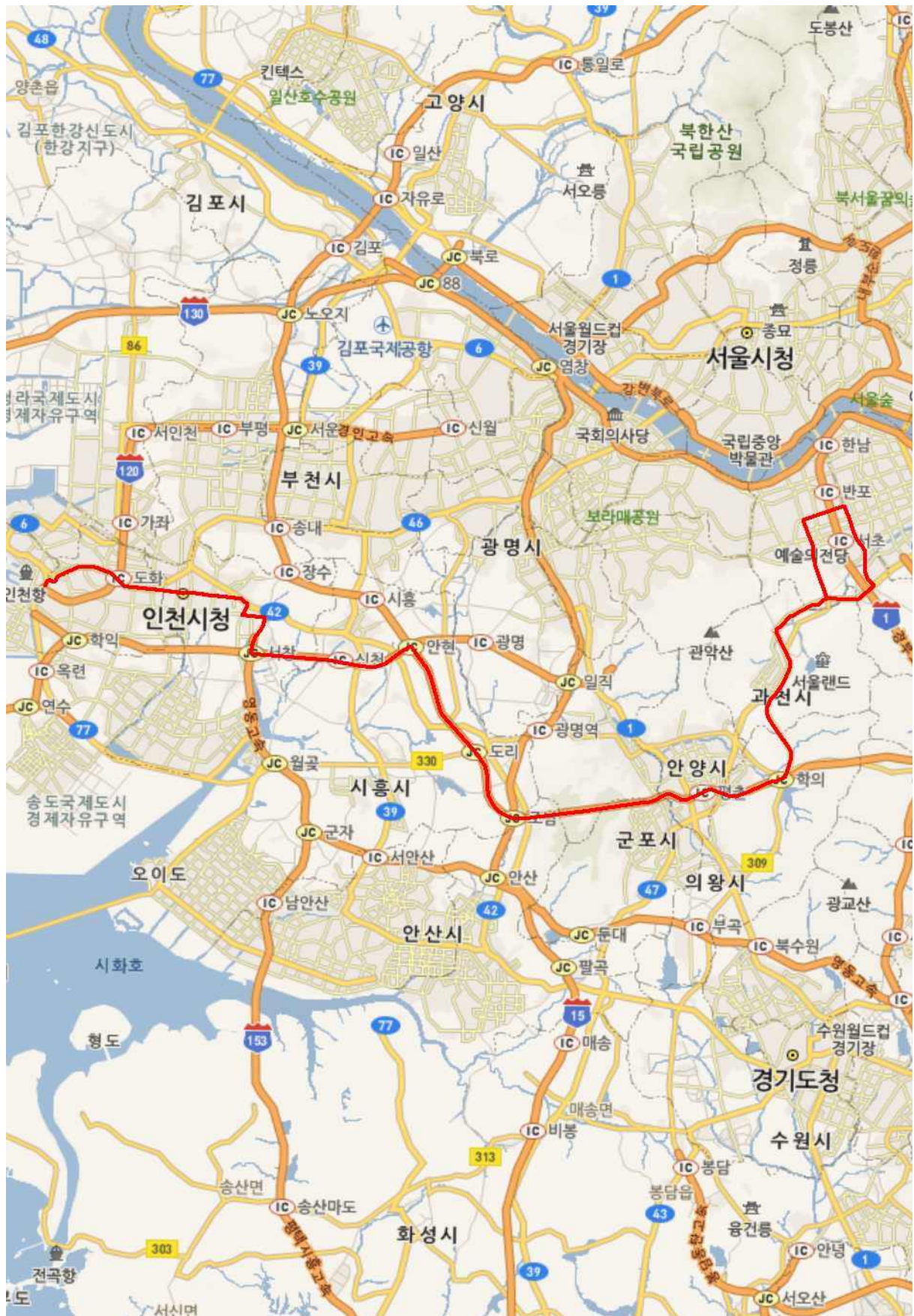
광역	존치	1601	조정후 운행계통						버스회사
			첫차 시간	막차 시간	운행 간격(분)	운행 시간(분)	운행거리 (km)	면허 대수	신강교통
			04:40 06:10	23:20 00:50	22	200	81.6	12	



광역	존치	2500	조정후 운행계통						버스회사
			첫차 시간	막차 시간	운행 간격(분)	운행 시간(분)	운행거리 (km)	면허 대수	강화선진 버스
			05:00 06:00	24:00 01:00	33	135	71.6	7	



광역	존치	9100	조정후 운행계통						버스회사
			첫차 시간	막차 시간	운행 간격(분)	운행 시간(분)	운행거리 (km)	면허 대수	인강여객
			05:00 06:10	23:00 24:30	13	177	116.3	20	



광역	존치	9200	조정후 운행계통						버스회사
			첫차 시간	막차 시간	운행 간격(분)	운행 시간(분)	운행거리 (km)	면허 대수	인강여객
			05:00 06:10	24:30	10	145	117.1	24	



광역	존치	9201	조정후 운행계통						버스회사
			첫차 시간	막차 시간	운행 간격(분)	운행 시간(분)	운행거리 (km)	면허 대수	인강여객
			05:00 06:05	23:00 24:30	14	120	107.5	17	



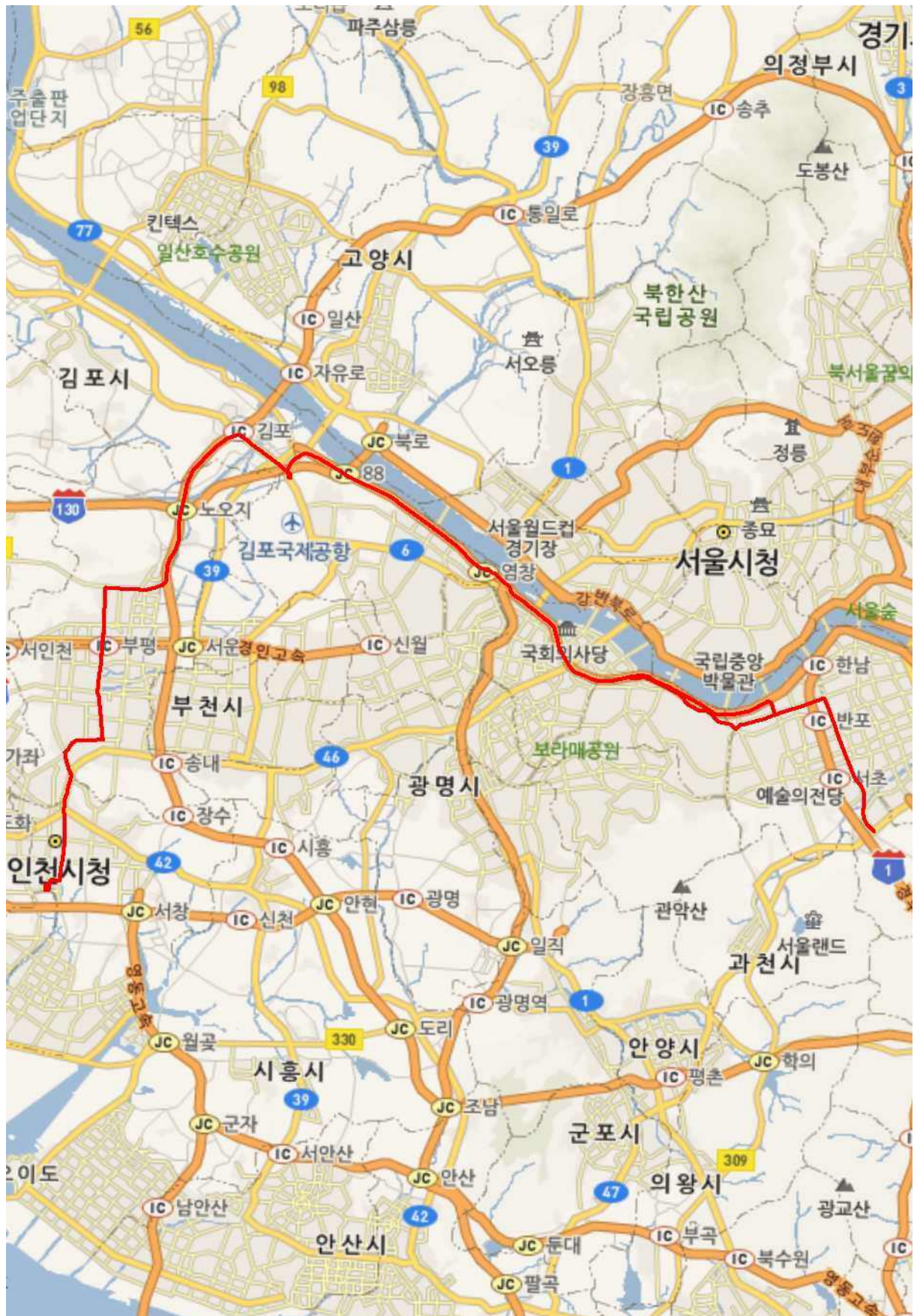
광역	존치	9300	조정후 운행계통						버스회사
			첫차 시간	막차 시간	운행 간격(분)	운행 시간(분)	운행거리 (km)	면허 대수	선진여객
			05:00 06:10	23:00 24:50	23	210	132.5	14	



광역	존치	9301	조정후 운행계통						버스회사
			첫차 시간	막차 시간	운행 간격(분)	운행 시간(분)	운행거리 (km)	면허 대수	선진여객
			05:00 06:10	23:00 24:50	20	180	97.0	9	



광역	존치	9500	조정후 운행계통						버스회사
			첫차 시간	막차 시간	운행 간격(분)	운행 시간(분)	운행거리 (km)	면허 대수	삼화고속
			05:00 06:15	23:30 01:00	30	230	111.8	15	



광역	존치	9501	조정후 운행계통						버스회사
			첫차 시간	막차 시간	운행 간격(분)	운행 시간(분)	운행거리 (km)	면허 대수	신강교통
			05:00 06:10	23:40 01:00	15	175	92.9	13	



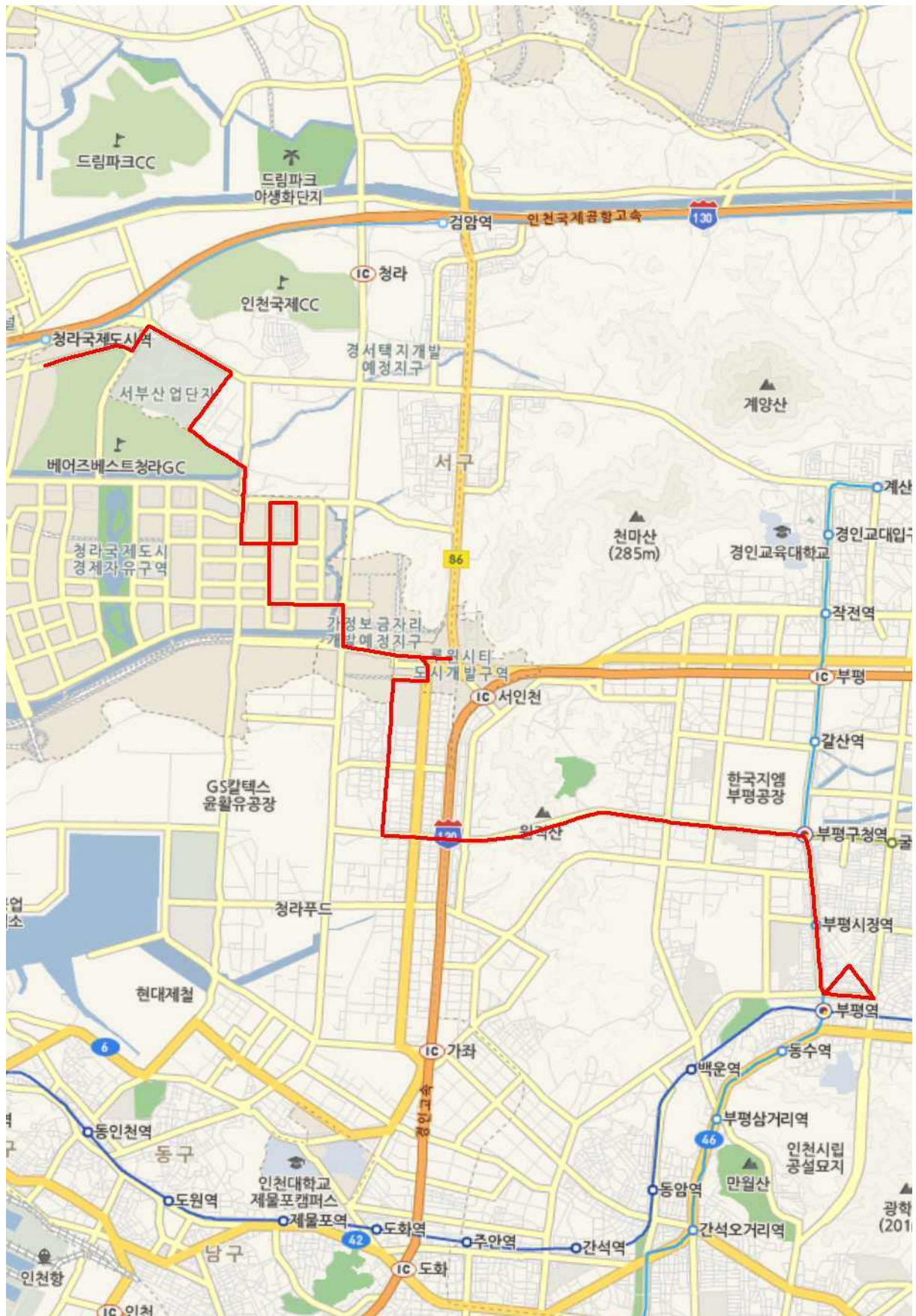
광역	존치	9802	조정후 운행계통						버스회사
			첫차 시간	막차 시간	운행 간격(분)	운행 시간(분)	운행거리 (km)	면허 대수	신강교통
			05:00 06:10	23:40 01:00	30	195	101.7	9	



급행	존치	903	조정후 운행계통						버스회사
			첫차 시간	막차 시간	운행 간격(분)	운행 시간(분)	운행거리 (km)	면허 대수	영풍운수
			05:00 05:06	23:00 23:00	16	230	60.9	14	



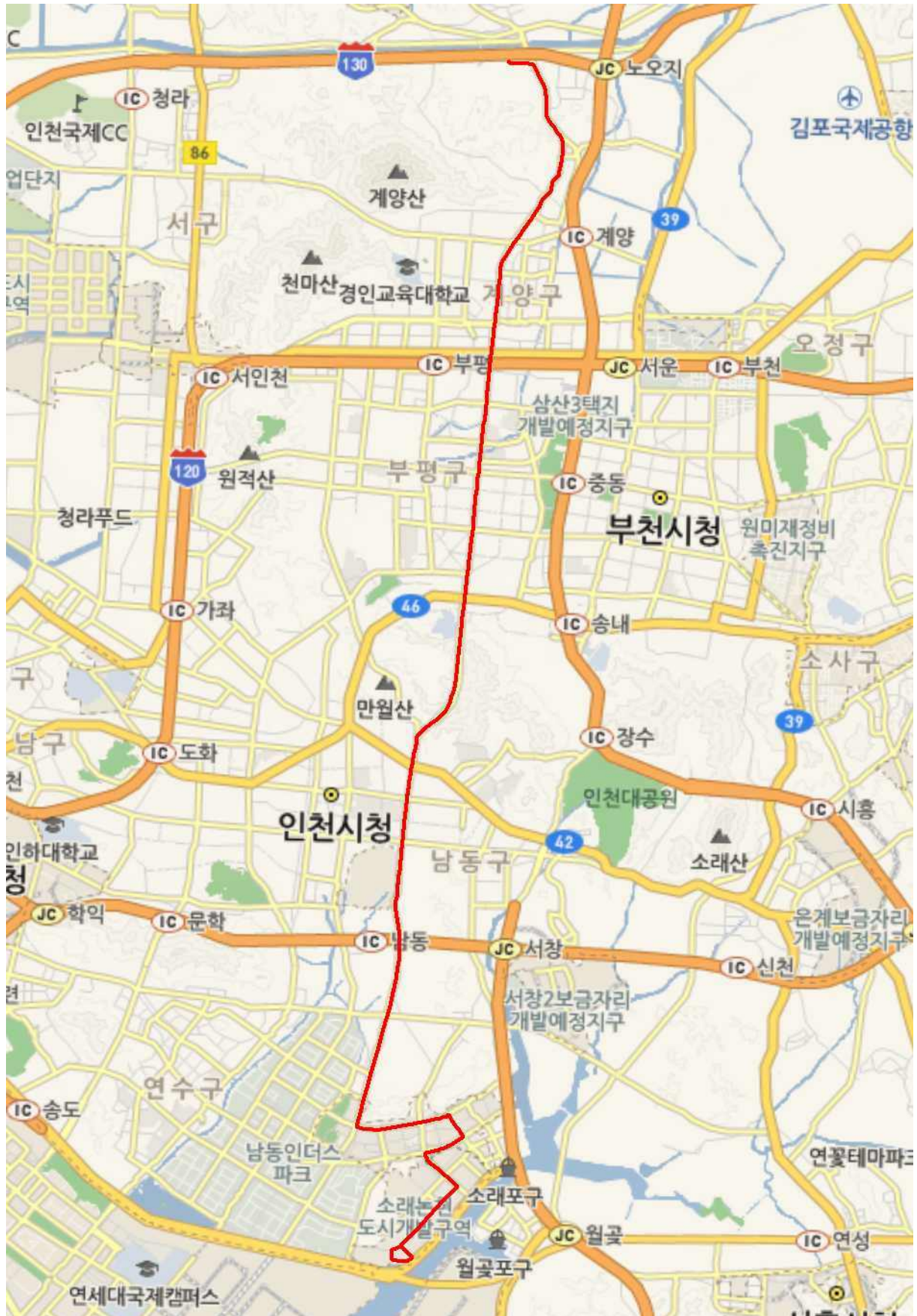
급행	존치	904	조정후 운행계통						버스회사
			첫차 시간	막차 시간	운행 간격(분)	운행 시간(분)	운행거리 (km)	면허 대수	공영급행
			04:30 05:30	23:30 24:30	9	128	39.5	15	



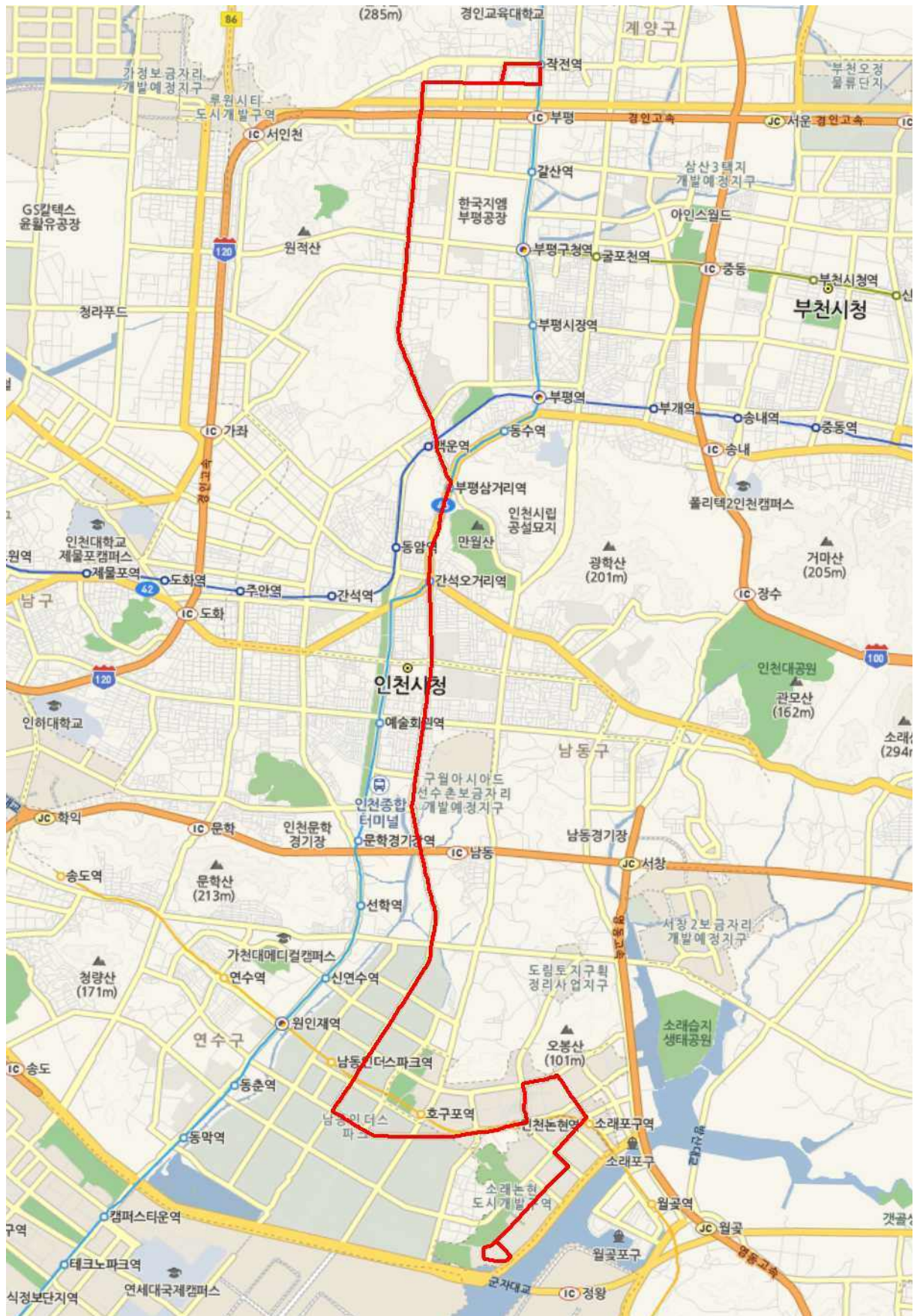
급행	존치	904-1	조정후 운행계통						버스회사
			첫차 시간	막차 시간	운행 간격(분)	운행 시간(분)	운행거리 (km)	면허 대수	
			04:30 05:30	23:30 24:30	13	155	46.5	12	



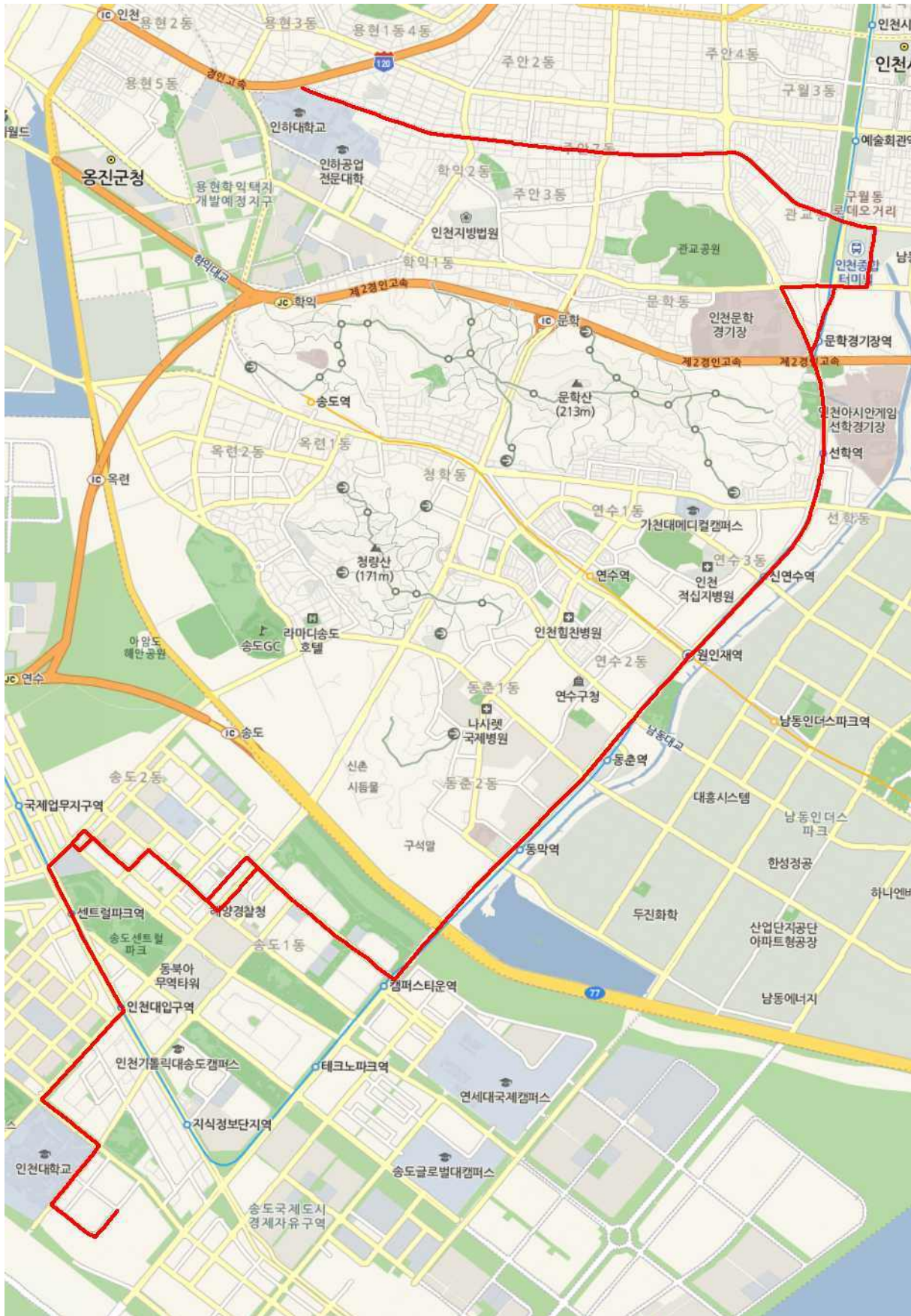
급행	존치	905	조정후 운행계통						버스회사
			첫차 시간	막차 시간	운행 간격(분)	운행 시간(분)	운행거리 (km)	면허 대수	공영급행
			04:30 05:30	23:30 24:30	10	184	50.4	19	



급행	존치	907	조정후 운행계통						버스회사
			첫차 시간	막차 시간	운행 간격(분)	운행 시간(분)	운행거리 (km)	면허 대수	
			04:30 05:30	23:30 24:30	20~26	184	46.1	7	



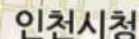
급행	존치	908	조정후 운행계통						버스회사
			첫차 시간	막차 시간	운행 간격(분)	운행 시간(분)	운행거리 (km)	면허 대수	천지교통
			05:00 05:00	23:00 24:00	12	130	40.6	11	



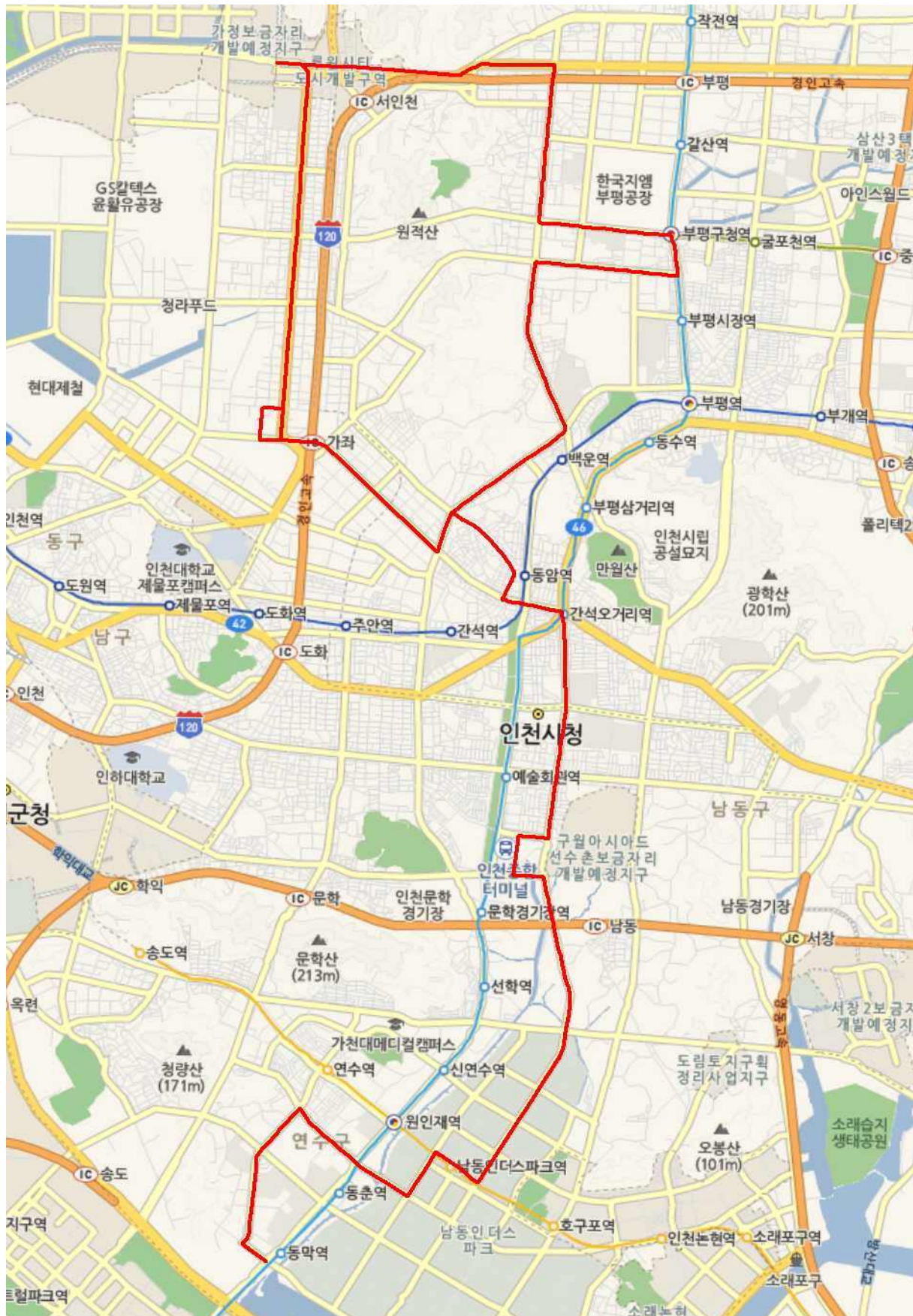
급행	존치	909	조정후 운행계통						버스회사
			첫차 시간	막차 시간	운행 간격(분)	운행 시간(분)	운행거리 (km)	면허 대수	공영급행
			04:30 05:30	23:30 24:30	15	146	50.8	10	



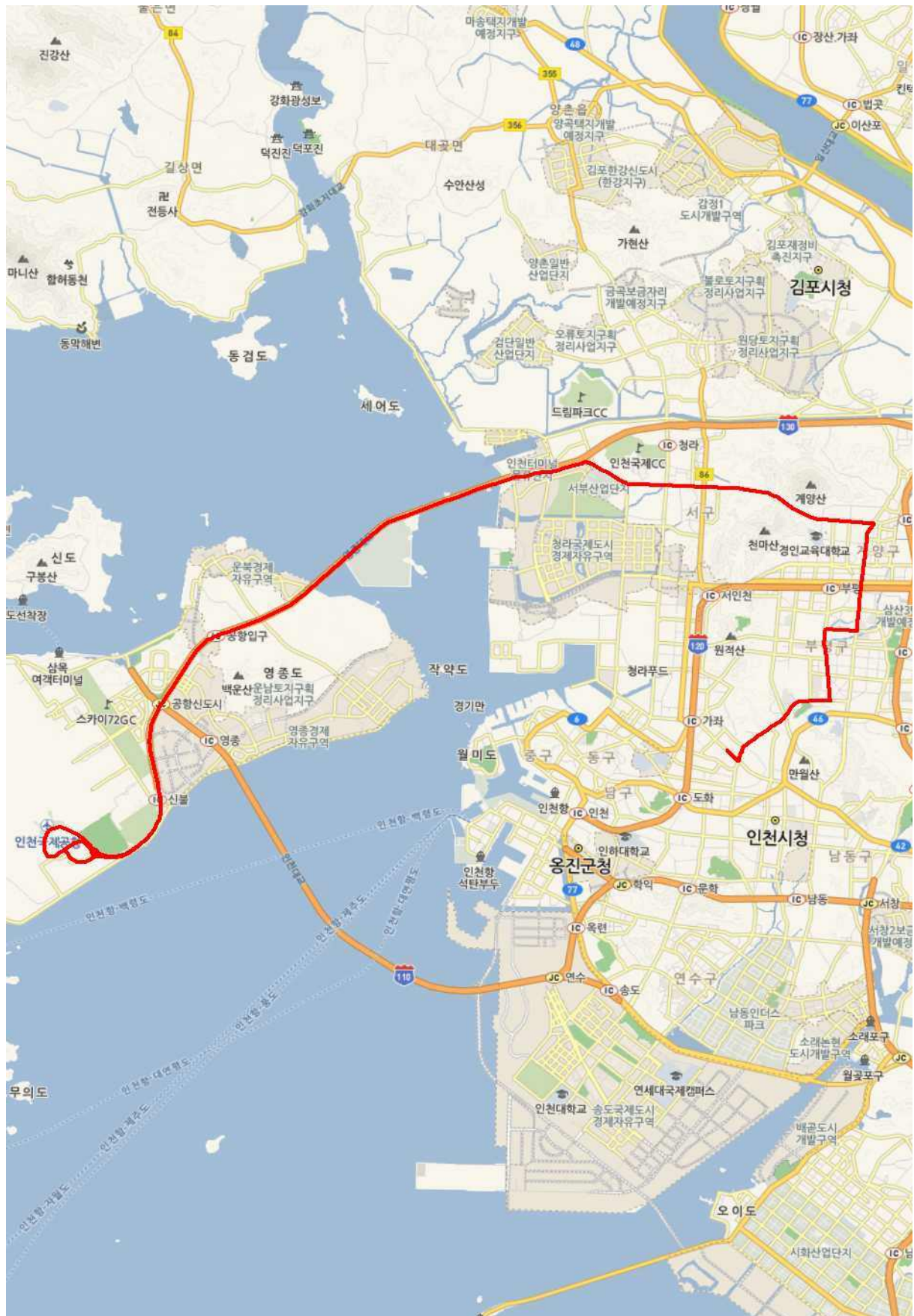
2



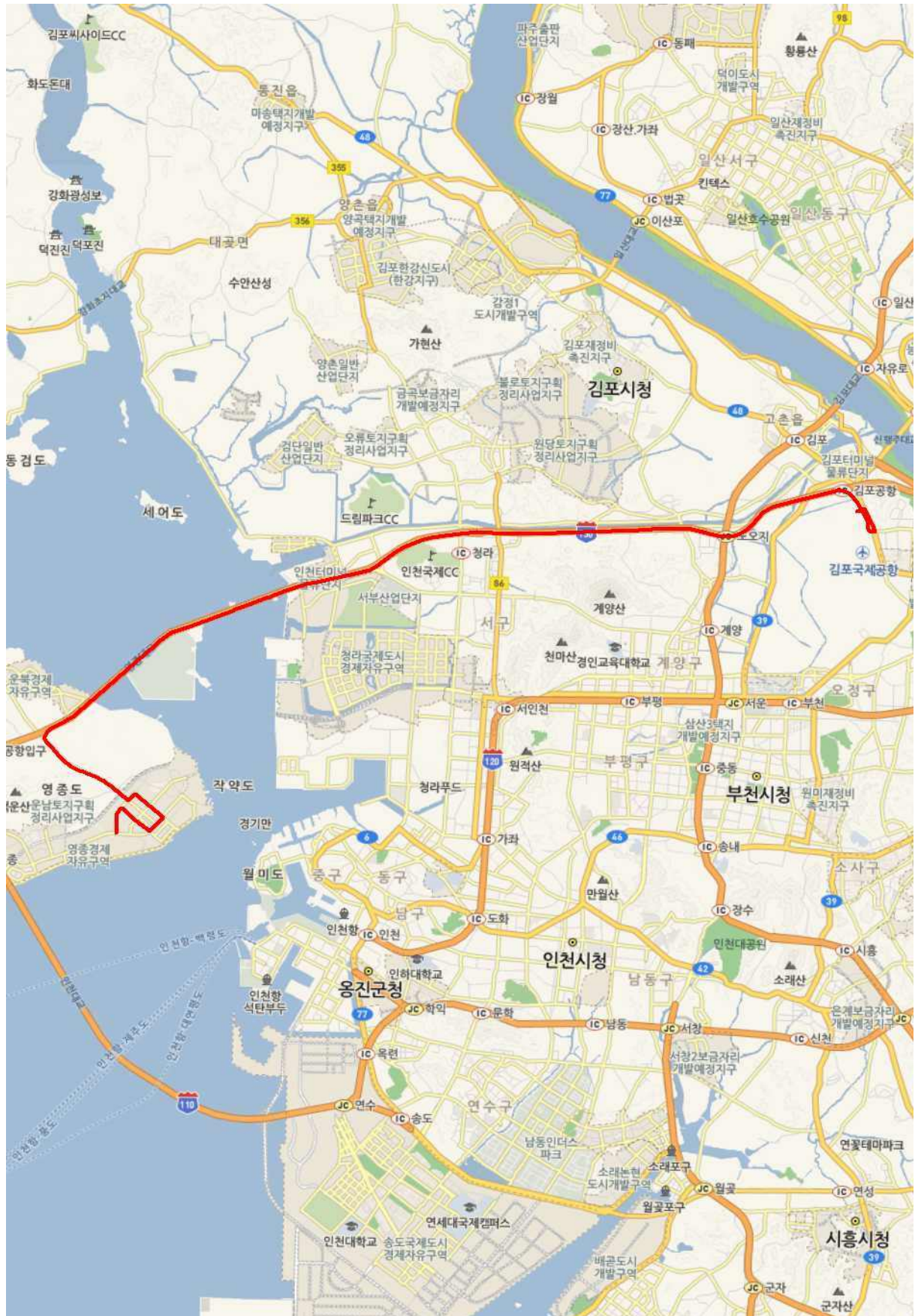
좌석	존치	103	조정후 운행계통						버스회사
			첫차 시간	막차 시간	운행 간격(분)	운행 시간(분)	운행거리 (km)	면허 대수	강인여객
			5:00	22:10	9	254	70.2	27	



좌석	존치	111	조정후 운행계통						버스회사
			첫차 시간	막차 시간	운행 간격(분)	운행 시간(분)	운행거리 (km)	면허 대수	미래교통
			05:00 06:00	21:15 23:00	13	193	93.8	15	



좌석	존치	117	조정후 운행계통						버스회사
			첫차 시간	막차 시간	운행 간격(분)	운행 시간(분)	운행거리 (km)	면허 대수	미래교통
			22:00 22:50	52	103	72.4	2	4	



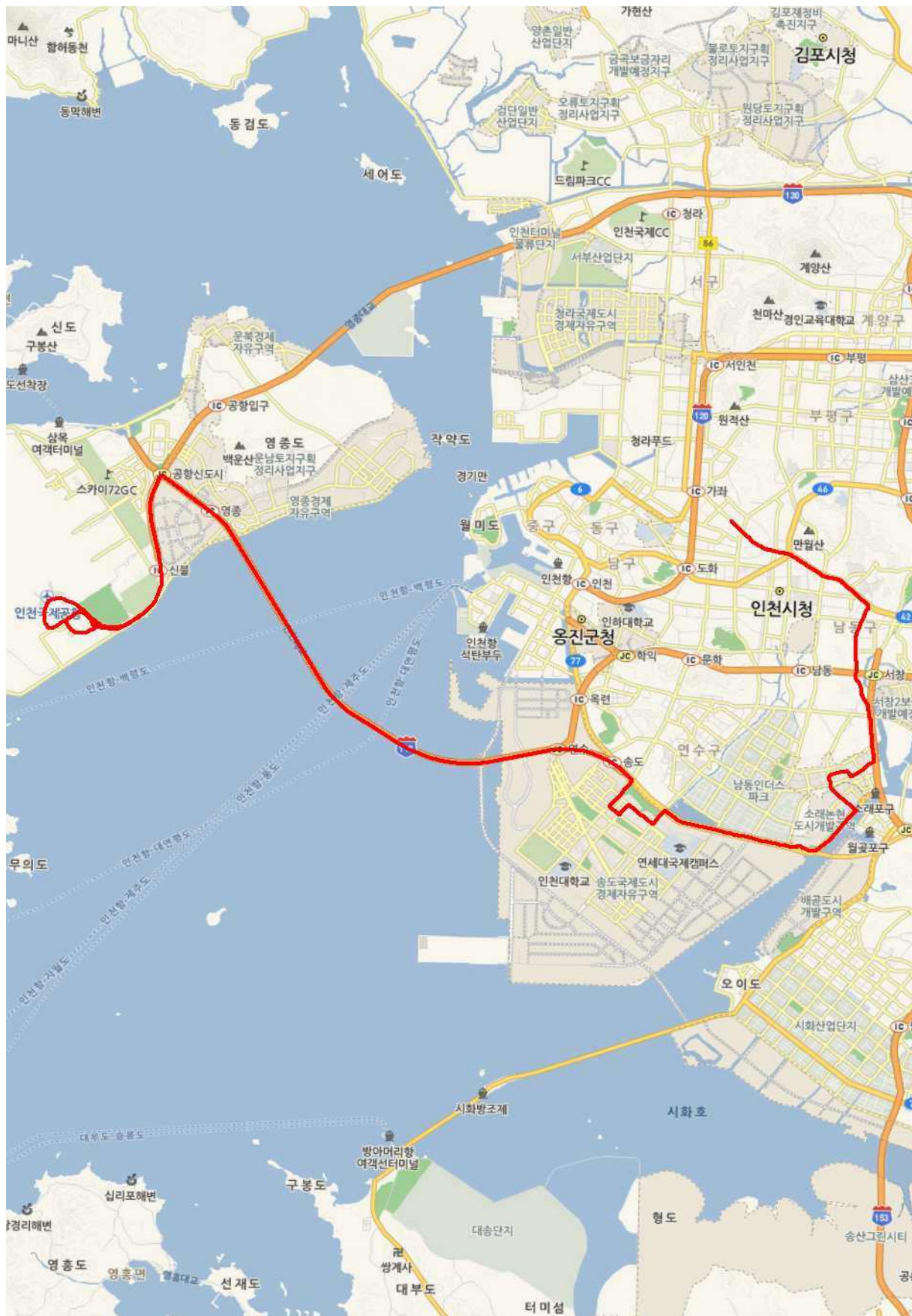
좌석	존치	302	조정후 운행계통						버스회사
			첫차 시간	막차 시간	운행 간격(분)	운행 시간(분)	운행거리 (km)	면허 대수	강인교통
			05:00 04:30 (계산역) 06:50	21:30(왕산) 23:00 (서부공단) 22:30(공항)	8	198	117.4	24	



좌석	존치	303	조정후 운행계통						버스회사
			첫차 시간	막차 시간	운행 간격(분)	운행 시간(분)	운행거리 (km)	면허 대수	강인교통
			05:00 06:00	21:30 23:00	13	188	93.1	14	



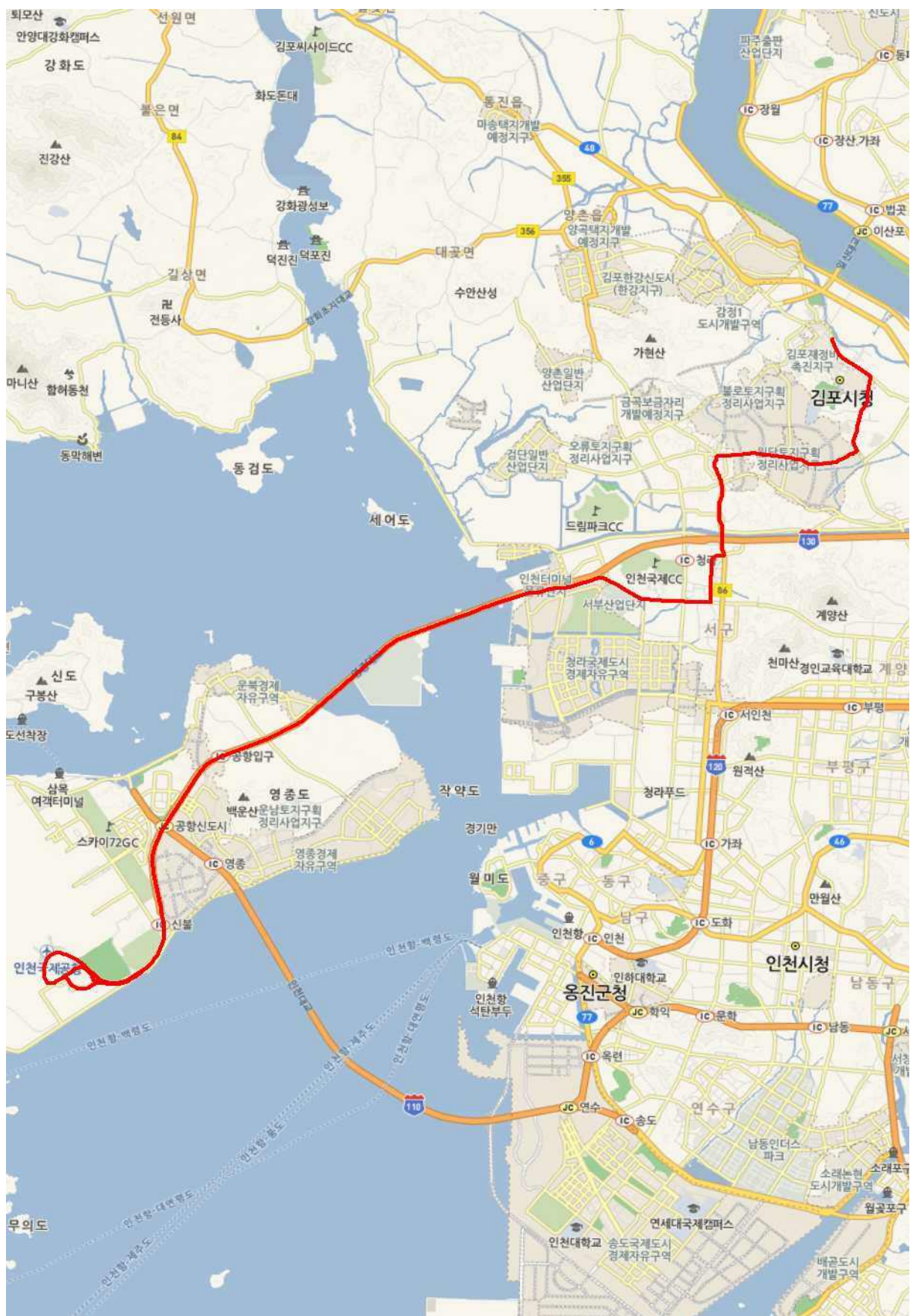
좌석	존치	303-1	조정후 운행계통						버스회사
			첫차 시간	막차 시간	운행 간격(분)	운행 시간(분)	운행거리 (km)	면허 대수	강인교통
			05:00 06:00	21:00 23:00	34	172	107.1	5	



좌석	존치	306	조정후 운행계통						버스회사
			첫차 시간	막차 시간	운행 간격(분)	운행 시간(분)	운행거리 (km)	면허 대수	청라교통
			06:50 05:00	20:30 22:15	15	208	127.6	14	



좌석	존치	308	조정 후 운행계통						버스회사
			첫차 시간	마차 시간	운행 간격(분)	운행 시간(분)	운행거리 (km)	면허 대수	청라교통
			04:50 06:00	21:00 22:40	21	127	87.5	6	



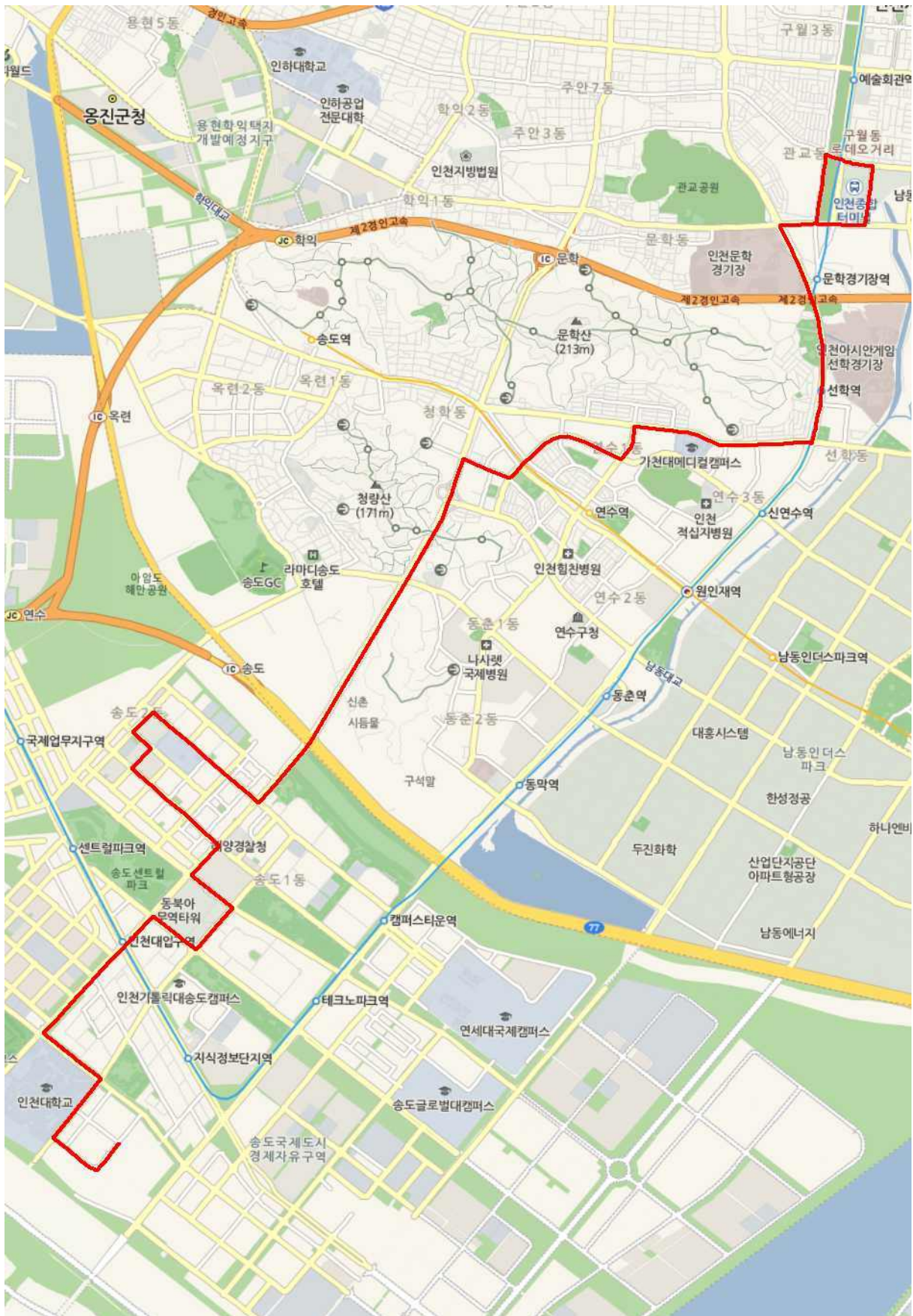
간선	존치	700-1	조정후 운행계통						버스회사
			첫차 시간	막차 시간	운행 간격(분)	운행 시간(분)	운행거리 (km)	면허 대수	강화선진 버스
			06:00 06:00	21:20 21:10	31	336	137.7	11	



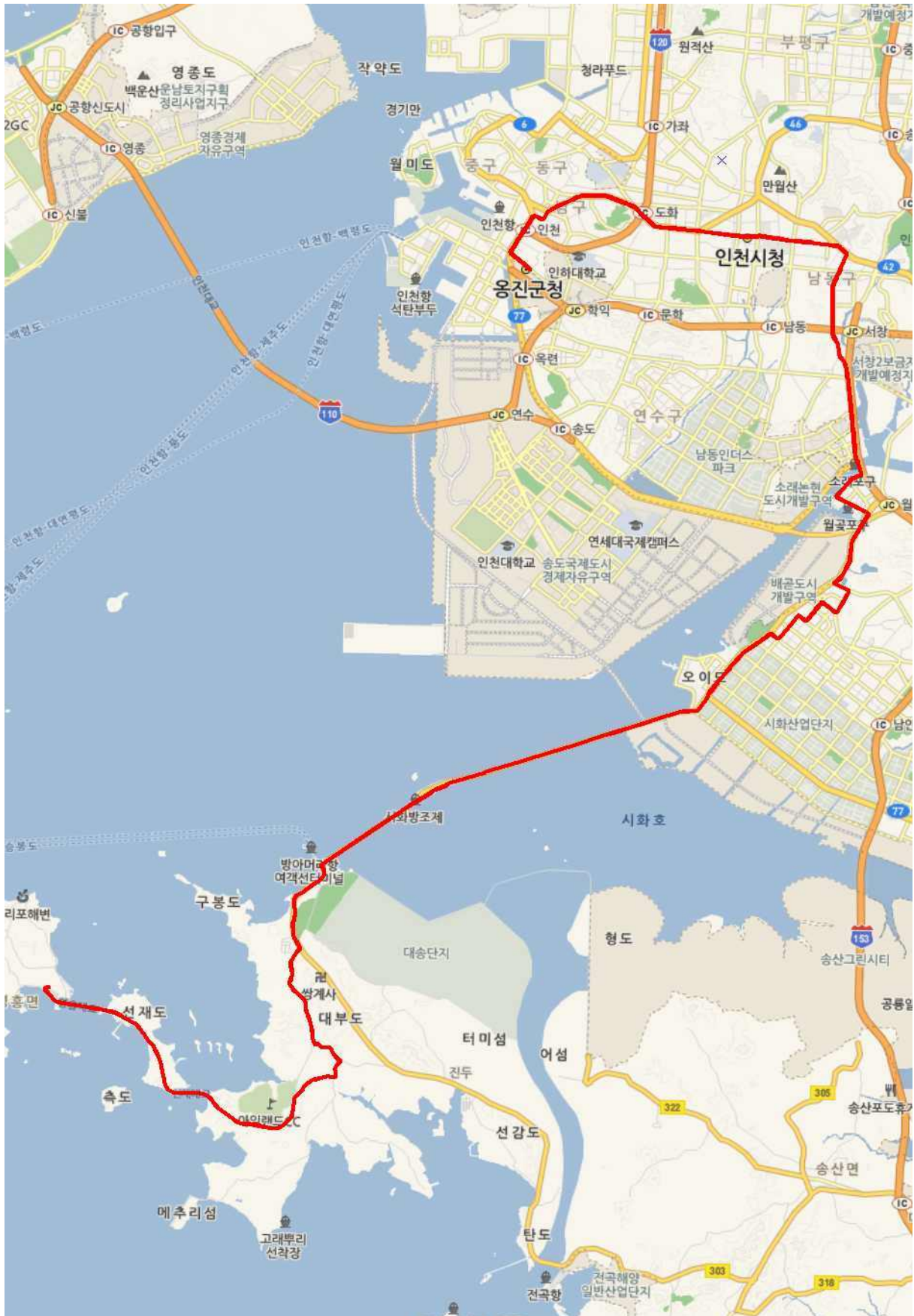
좌석	존치	780-1	조정후 운행계통						버스회사
			첫차 시간	막차 시간	운행 간격(분)	운행 시간(분)	운행거리 (km)	면허 대수	천지교통
			05:00 05:00	23:00 23:30	10	126	32.1	12	



좌석	존치	780-2	조정후 운행계통						버스회사
			첫차 시간	막차 시간	운행 간격(분)	운행 시간(분)	운행거리 (km)	면허 대수	천지교통
			05:00 05:30	23:20 24:00	16	110	32.0	7	



좌석	존치	790	조정후 운행계통						버스회사
			첫차 시간	막차 시간	운행 간격(분)	운행 시간(분)	운행거리 (km)	면허 대수	신강교통
			05:00 06:10	21:10 22:20	43	255	118.9	6	



지선	존치	514-1	조정후 운행계통						버스회사
			첫차 시간	막차 시간	운행 간격(분)	운행 시간(분)	운행거리 (km)	면허 대수	해성운수
			05:30 05:30	24:20 24:35	6	63	9.1	10	



지선	존치	515-1	조정후 운행계통						버스회사
			첫차 시간	막차 시간	운행 간격(분)	운행 시간(분)	운행거리 (km)	면허 대수	대인교통
			05:00 05:20	24:00 24:25	22	65	8.9	3	



지선	존치	520	조정 후 운행계통						버스회사
			첫차 시간	마차 시간	운행 간격(분)	운행 시간(분)	운행거리 (km)	면허 대수	신동아교통
			05:05 05:30	24:00 24:25	11	77	12.4	7	



지선	존치	522	조정후 운행계통						버스회사
			첫차 시간	막차 시간	운행 간격(분)	운행 시간(분)	운행거리 (km)	면허 대수	삼일여객
			05:15 05:15	23:50 24:30	7	103	25.9	14	



Map of Seongnam-si showing various landmarks and a red boundary line. Key locations include:

- Schools:** 상정고등학교 (Sangjeong High School), 상정중학교 (Sangjeong Middle School), 상정초등학교 (Sangjeong Elementary School), 인천세무고등학교 (Incheon Tax High School), 하정초등학교 (Hajeong Elementary School), 동암정든마아파트 (Dongamjeongdeunma Apartment).
- Residential Areas:** 백영2차 아파트 (Baekyeong 2nd Apartment), 금호아울림 (Kimhoo Aulrim), 천일아파트 (Cheonil Apartment), 시민아파트 (Simin Apartment), 삼용아파트 (Samyong Apartment), 새마을금고 (Saemaeul-gumgo), 농협은행 (Nonghyup Bank).
- Other Landmarks:** 보조경기장 (Bojo Sports Complex), S-OIL 영진주유소 (S-OIL Yeongjin Gas Station), 부평금호아울림 (Bupyeong Kimhoo Aulrim), 십정1동주민센터 (Seopjeong 1-dong Community Center), 열우물놀이공원 (Yeolwul-nori Park), 십정녹지공원 (Seopjeong Nokji-gongwon), 십정초등학교 (Seopjeong Elementary School), 동암지구대 (부평경찰대) (Dongam-gu-dae (Bupyeong Police Station)), 신협 (Shinhyup), 동암지구대 (Dongam-gu-dae).
- Roads:** 일부사거리 (Ilbusa-ga), 십정거리 (Seopjeong-ga).
- Other:** 34.2m (Height marker), 34.2m (Height marker).

지선	존치	531	조정후 운행계통						버스회사
			첫차 시간	막차 시간	운행 간격(분)	운행 시간(분)	운행거리 (km)	면허 대수	삼환운수
			05:00 05:00	24:10 24:10	19	58	8.0	3	



마을/공영	존치	533	조정후 운행계통						버스회사
			첫차 시간	막차 시간	운행 간격(분)	운행 시간(분)	운행거리 (km)	면허 대수	삼환여객
			05:10 05:23	24:00 24:20	8	41	8.8	9	



마을/공영	존치	534	조정후 운행계통						버스회사
			첫차 시간	막차 시간	운행 간격(분)	운행 시간(분)	운행거리 (km)	면허 대수	삼환여객
			05:20 05:48	24:00 23:20	15	68	16.5	7	



지선	존치	535-1	조정후 운행계통						버스회사
			첫차 시간	막차 시간	운행 간격(분)	운행 시간(분)	운행거리 (km)	면허 대수	성원운수
			7:00	20:35	57	57	18.8	1	



지선	존치	536	조정후 운행계통						버스회사
			첫차 시간	막차 시간	운행 간격(분)	운행 시간(분)	운행거리 (km)	면허 대수	
			04:40 05:15	23:40 24:15	7.7	100	20.8	13	



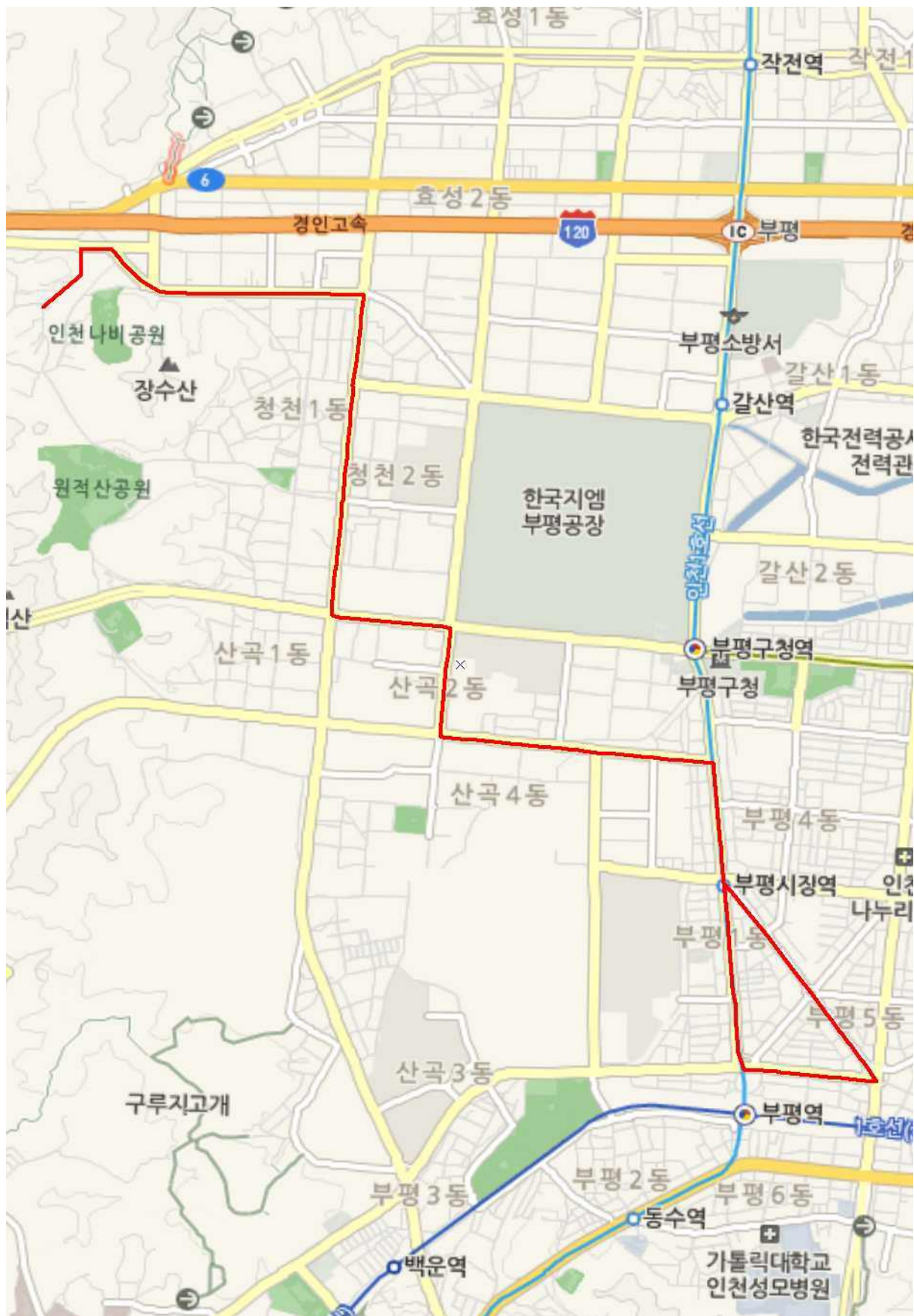
지선	존치	539	조정후 운행계통						버스회사
			첫차 시간	막차 시간	운행 간격(분)	운행 시간(분)	운행거리 (km)	면허 대수	
			05:00 05:10	23:45 24:10	9	35	5.7	4	성원운수



지선	존치	540	조정후 운행계통						버스회사
			첫차 시간	막차 시간	운행 간격(분)	운행 시간(분)	운행거리 (km)	면허 대수	삼환운수
			05:00 05:00	24:00 24:00	10	61	11.2	6	



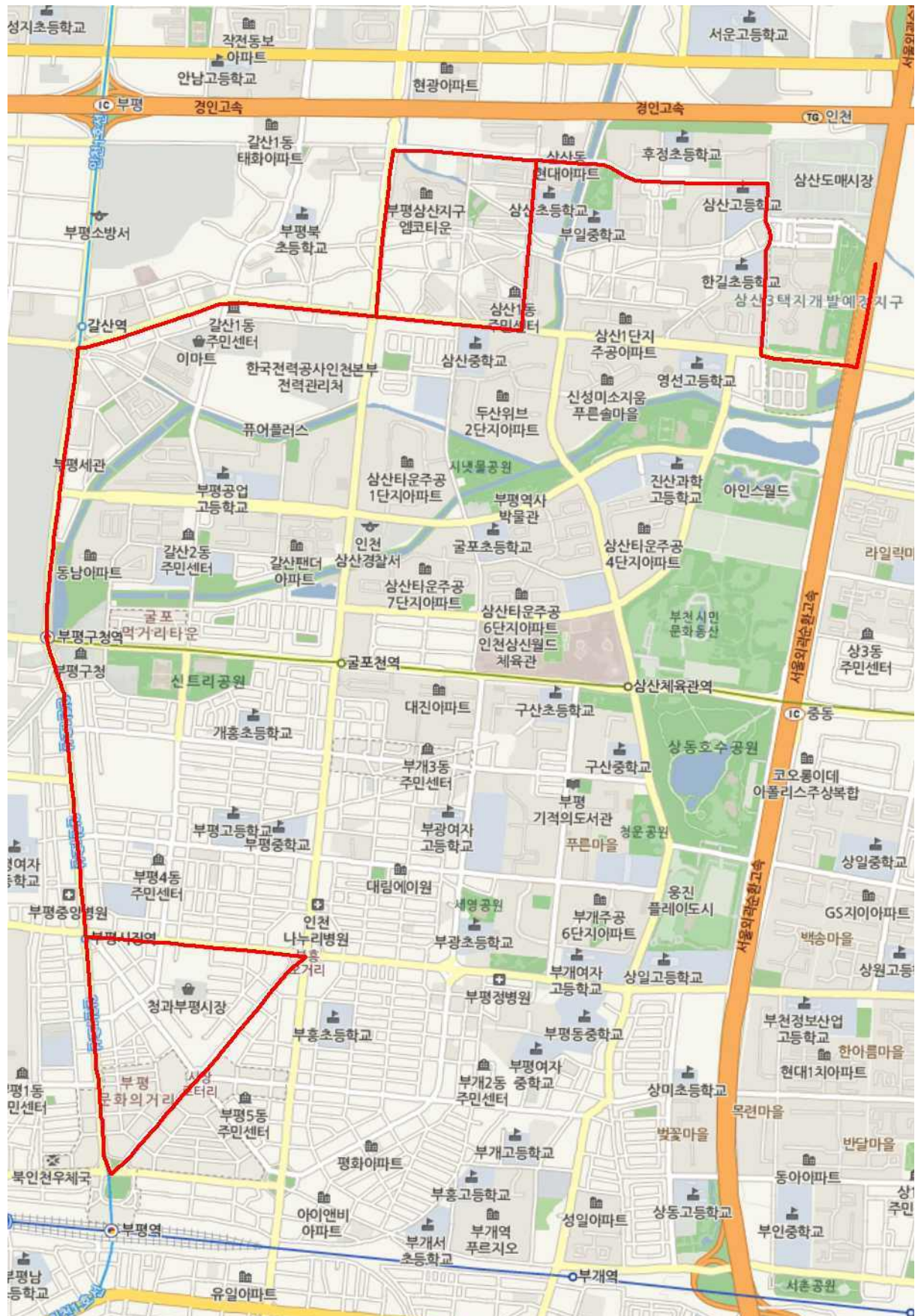
지선	존치	551	조정후 운행계통						버스회사
			첫차 시간	막차 시간	운행 간격(분)	운행 시간(분)	운행거리 (km)	면허 대수	세원교통
			04:59 05:22	23:35 24:15	9	60	13.8	7	



지선	존치	552	조정후 운행계통						버스회사
			첫차 시간	막차 시간	운행 간격(분)	운행 시간(분)	운행거리 (km)	면허 대수	신화여객
			06:00 06:00	23:00 23:30	54	54	10.6	1	



지선	존치	555	조정후 운행계통						버스회사
			첫차 시간	막차 시간	운행 간격(분)	운행 시간(분)	운행거리 (km)	면허 대수	신화여객
			5:00	23:50 24:15	10	78	14.8	8	



지선	존치	557	조정후 운행계통						버스회사
			첫차 시간	막차 시간	운행 간격(분)	운행 시간(분)	운행거리 (km)	면허 대수	삼성여객
			05:20 05:30	24:00 24:10	9	34	6.2	4	



지선	존치	561	조정후 운행계통						버스회사
			첫차 시간	막차 시간	운행 간격(분)	운행 시간(분)	운행거리 (km)	면허 대수	대인교통
			06:00 06:25	23:43 24:10	8	56	10.3	7	



지선	존치	564	조정 후 운행계통						버스회사
			첫차 시간	막차 시간	운행 간격(분)	운행 시간(분)	운행거리 (km)	면허 대수	해성운수
			05:20 05:30	24:00 24:10	12	60	10.0	5	



지선	존치	564-1	조정후 운행계통						버스회사
			첫차 시간	막차 시간	운행 간격(분)	운행 시간(분)	운행거리 (km)	면허 대수	해성운수
			05:30 05:37	24:15 24:07	17	17	1.6	1	



지선	존치	564-2	조정후 운행계통						버스회사
			첫차 시간	막차 시간	운행 간격(분)	운행 시간(분)	운행거리 (km)	면허 대수	해성운수
			05:20 05:30	24:00 24:10	9	38	6.8	4	



지선	존치	567	조정후 운행계통						버스회사
			첫차 시간	막차 시간	운행 간격(분)	운행 시간(분)	운행거리 (km)	면허 대수	삼환운수
			05:30 06:00	24:00 24:10	8	48	7.8	6	



[illegible]

지선	존치	570	조정후 운행계통						버스회사
			첫차 시간	막차 시간	운행 간격(분)	운행 시간(분)	운행거리 (km)	면허 대수	삼성여객
			05:40 06:00	24:00 24:22	12	49	8.6	4	



지선	존치	571	조정후 운행계통						버스회사
			첫차 시간	막차 시간	운행 간격(분)	운행 시간(분)	운행거리 (km)	면허 대수	
			05:25 05:50	24:30 24:00	8	54	15.0	7	



574

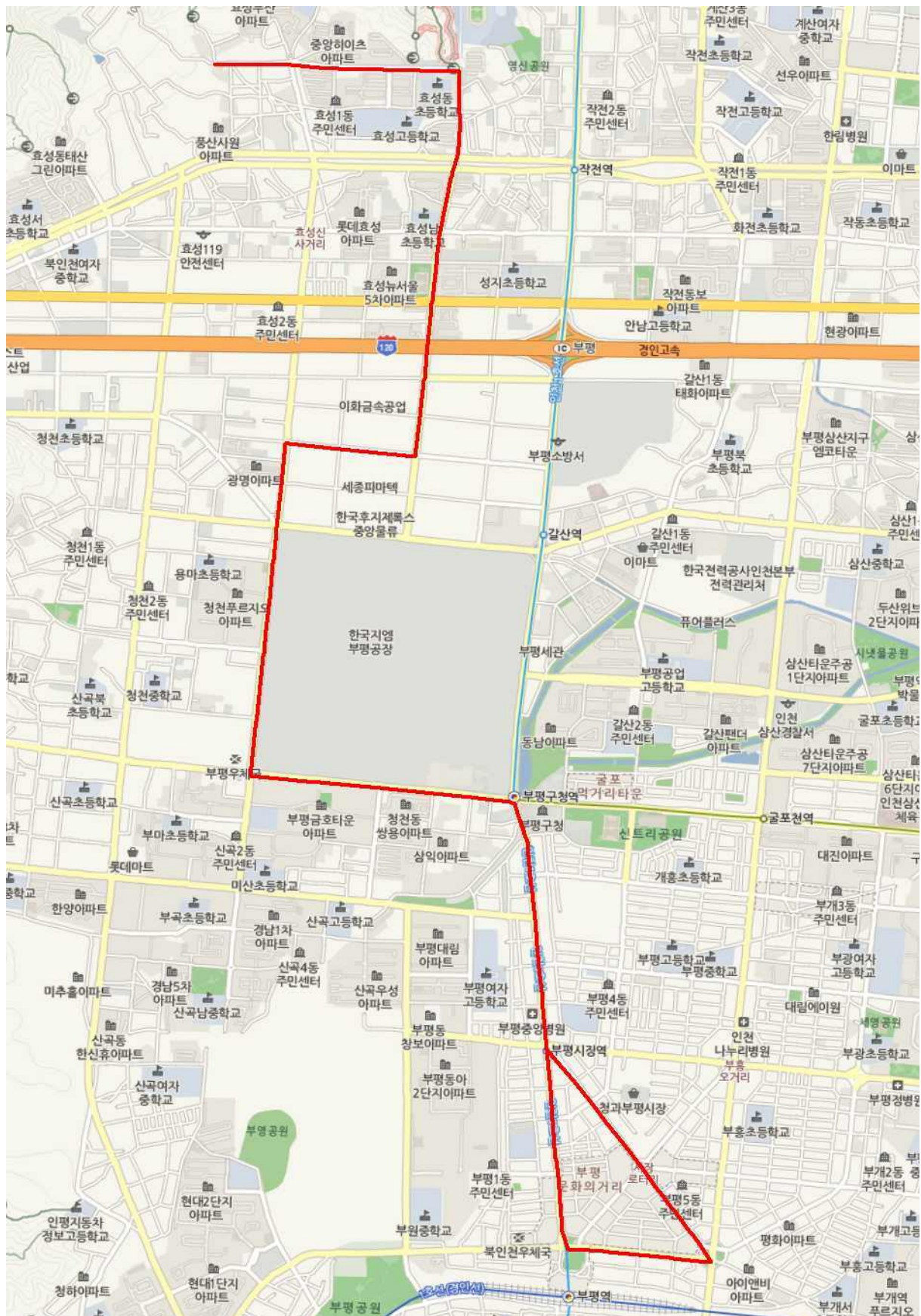
조정후 운행계통

버스회사

첫차 시간	막차 시간	운행 간격(분)	운행 시간(분)	운행거리 (km)	면허 대수
05:30 05:40	23:50 24:00	5	45	9.0	9



지선	존치	585	조정후 운행계통						버스회사
			첫차 시간	막차 시간	운행 간격(분)	운행 시간(분)	운행거리 (km)	면허 대수	삼일여객
			05:00 05:00	24:15 24:15	8	65	15.2	8	



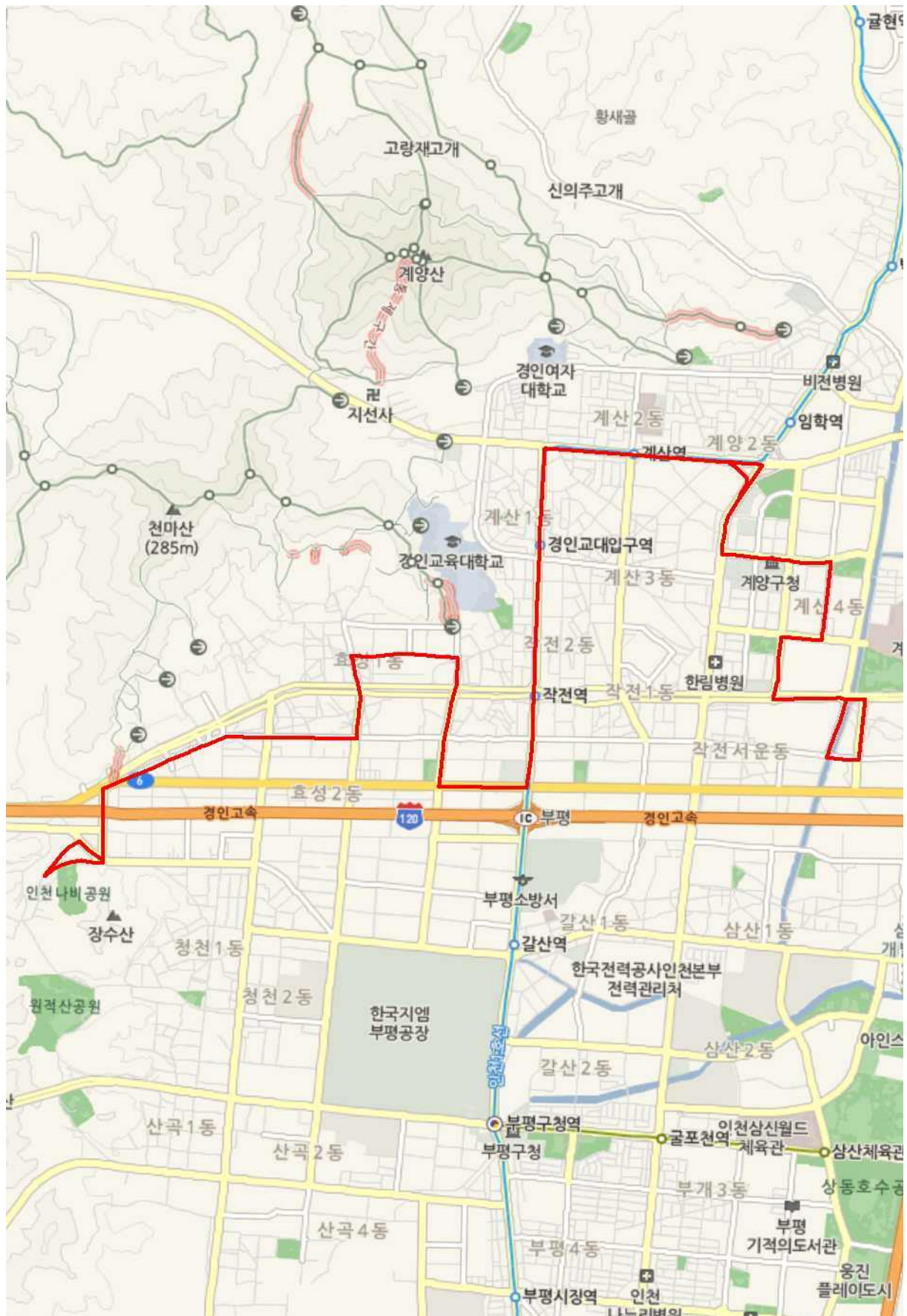
지선	존치	586	조정후 운행계통						버스회사
			첫차 시간	막차 시간	운행 간격(분)	운행 시간(분)	운행거리 (km)	면허 대수	세원교통
			05:00 05:25	23:40 24:18	10	76	16.1	8	



지선	존치	587	조정후 운행계통						버스회사
			첫차 시간	막차 시간	운행 간격(분)	운행 시간(분)	운행거리 (km)	면허 대수	삼성여객
			06:30 06:30	24:10 24:10	9	17	2.5	2	



지선	존치	588	조정후 운행계통						버스회사
			첫차 시간	막차 시간	운행 간격(분)	운행 시간(분)	운행거리 (km)	면허 대수	세원교통
			05:08 05:43	23:20 23:57	7	104	23.0	14	



지선	존치	591-1	조정후 운행계통						버스회사
			첫차 시간	막차 시간	운행 간격(분)	운행 시간(분)	운행거리 (km)	면허 대수	삼일여객
			05:30 06:00	23:00 23:25	29	57	7.4	2	



지선	존치	593	조정후 운행계통						버스회사
			첫차 시간	막차 시간	운행 간격(분)	운행 시간(분)	운행거리 (km)	면허 대수	해성운수
			05:00 05:25	24:05 24:20	6	50	9.4	8	

