

시내버스 노선 및 운행계통 조정내역

▶ 노선 및 운행계통 조정	-	31건
----------------	---	-----

2018. 8. 30.

버스정책과

목 차

연번	구분	노선번호	Page	연번	구분	노선번호	Page
조정 노선 : 31개(건)				16	급행간선	904	29
1	간선	1	1	17	급행간선	904-1	30
2	간선	6-2	3	18	급행간선	905	32
3	간선	6-3	5	19	지선	51-1	34
4	간선	13	7	20	지선	91	36
5	간선	16-1	9	21	지선	92	38
6	간선	40	11	22	지선	511	40
7	간선	42-2	13	23	지선	523-1	42
8	간선	43	15	24	지선	552	44
9	간선	43-1	17	25	지선	555	46
10	간선	43-2	19	26	지선	701	48
11	간선	68	21	27	지선	702	49
12	간선	70	23	28	간선	14-1A(신설)	50
13	간선	202	24	29	간선	44 (신설)	52
14	간선	700-2	25	30	좌석	310(신설)	54
15	좌석	320	27	31	좌석	330(신설)	56

시내버스 노선조정

노선유형	노선번호	조정유형	버스회사	노선변경 사유
간선	1번	단축	신동아교통	<ul style="list-style-type: none"> • 청라역~인천물류단지~수도권매립지 운행 폐선 구간 노선 단축 <ul style="list-style-type: none"> - 수도권매립지 내부도로 진입금지 요구사항 반영 및 노선 효율성 제고 - 폐선된 구간(청라역-인천(쿠팡)물류단지)은 노선 신설로 대체 • 13번 폐선구간인 단봉초교~검단사거리역~불로동~검암역에 추가 운행

○ 운행계통

구분	기점	주요 경유지	종점	첫차 출발 시간	막차 출발 시간	운행 간격 (분)	운행 시간 (분)	운행 거리 (km)	면허 대수 (대)	운행 회수 (회)
변경전	청라국제 도시역	아라뱃길물류센터, 수도권매립지정문, 왕길동, 경인특장, 당하동탑스빌, 검암역 입구, 공촌사거리, 국제성모병원, 가정보급자리 3블럭, 하늘채아파트, 석남아파트, 원적산터널, 부평구청, 부평역, 인천성모병원정문, 부평경찰서, 석남고가사거리, LH웨스턴블루힐, 백석고가, 수도권매립지정문앞, 인천여객터미널, 청라국제도시역, 수도권매립지관리동	인천 성모병원	05:00 05:00	22:40 24:20	11-15	274	74.00	21	81
변경후	<u>왕길동</u>	경인특장, <u>원흥아파트</u> , <u>검단농협</u> , <u>월드아파트</u> , <u>원당고</u> , <u>보람프라자</u> , <u>당하초교</u> , <u>독정역</u> , <u>검암역입구</u> , <u>검바위역</u> , <u>대인고</u> , 당하동탑스빌, 검암역 입구, 공촌사거리, 인재개발원, 가정보급자리 3블럭, 하늘채아파트, 석남아파트, 원적산터널, 부평구청, 부평역	인천 성모병원	05:00 <u>05:10</u>	22:40 <u>24:00</u>	<u>12-14</u>	274	<u>72.44</u>	21	81

노 선 도 [1 번]

변 경 전	변 경 후
변경사유	수도권매립지 내부도로 진입금지 요구사항 반영 및 13번 노선 폐지구간 대체 운행


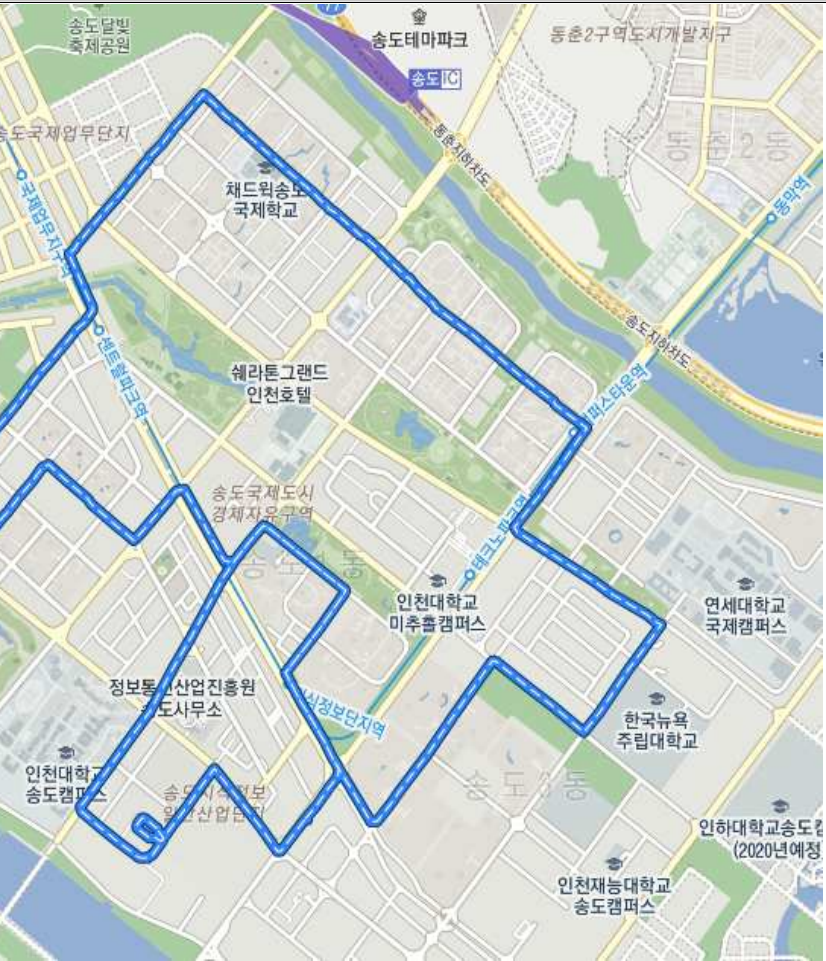
시내버스 노선조정

노선유형	노선번호	조정유형	버스회사	폐지 사유
간선	6-2번	폐선	원진운수(주)	<ul style="list-style-type: none"> 중복노선을 통합하고 배차간격 단축을 통해 수익성 개선 및 불편 해소 <ul style="list-style-type: none"> 폐선 후 51-1번, 91번, 92번 버스의 노선을 통합 운영 폐선 지선버스 차량으로 신규 운행노선 재배치(간선→지선 대체) 감차 차량은 320번 노선에 배치

○ 운행계통

구분	기점	주요 경유지	종점	첫차 출발 시간	막차 출발 시간	운행 간격 (분)	운행 시간 (분)	운행 거리 (km)	면허 대수 (대)	운행 회수 (회)
변경전	송도공영 차고지	셀트리온(주), 미관광장, 인천가톨릭대, 송도더샵퍼스트파크 14단지, 경제자유구역청, 다샵엑스포빌리지, 금호아파트, 신송고등학교, 연세대, 글로벌 캠퍼스, 지식정보단지역(4번출구), 알앤디서비스, 인천대학교 공과대학 (시계방향)	송도공영 차고지	5:30	23:30	14-22	71	18.22	4	60
변경후		노선 폐지								

노 선 도 [6-2 번]

변 경 전		변 경 후
		<p style="text-align: center; color: blue; font-size: 24px;">폐 선</p>
<p>대체노선</p>	<p>6번, 6-1번, 9번, 82번, 91번, 92번, 1301번</p>	

시내버스 노선조정

노선유형	노선번호	조정유형	버스회사	폐지 사유
간선	6-3번	폐선	대인교통(주)	<ul style="list-style-type: none"> 중복노선을 통합하고 배차간격 단축을 통해 수익성 개선 <ul style="list-style-type: none"> 폐선 후 51-1번, 91번, 92번 버스의 노선을 통합 운영 노선 통합으로 배차간격이 단축되어 버스이용 불편 해소 감차 차량은 320번 노선에 배치

○ 운행계통

구분	기점	주요 경유지	종점	첫차 출발 시간	막차 출발 시간	운행 간격 (분)	운행 시간 (분)	운행 거리 (km)	면허 대수 (대)	운행 회수 (회)
변경전	송도공영 차고지	인천대학교공과대학, 인천가톨릭대, 지식정보단지, 글로벌캠 퍼스, 캠퍼스타운역, 송도풍림아이원단지, 엑스포빌리지단지, 신송고교, 경제자유구역청, 송도센트럴파크역, 인천대입구역 (반시계방향)	송도공영 차고지	5:30 5:30	23:30 24:20	15-23	76	18.22	4	56
변경후		노선 폐지								

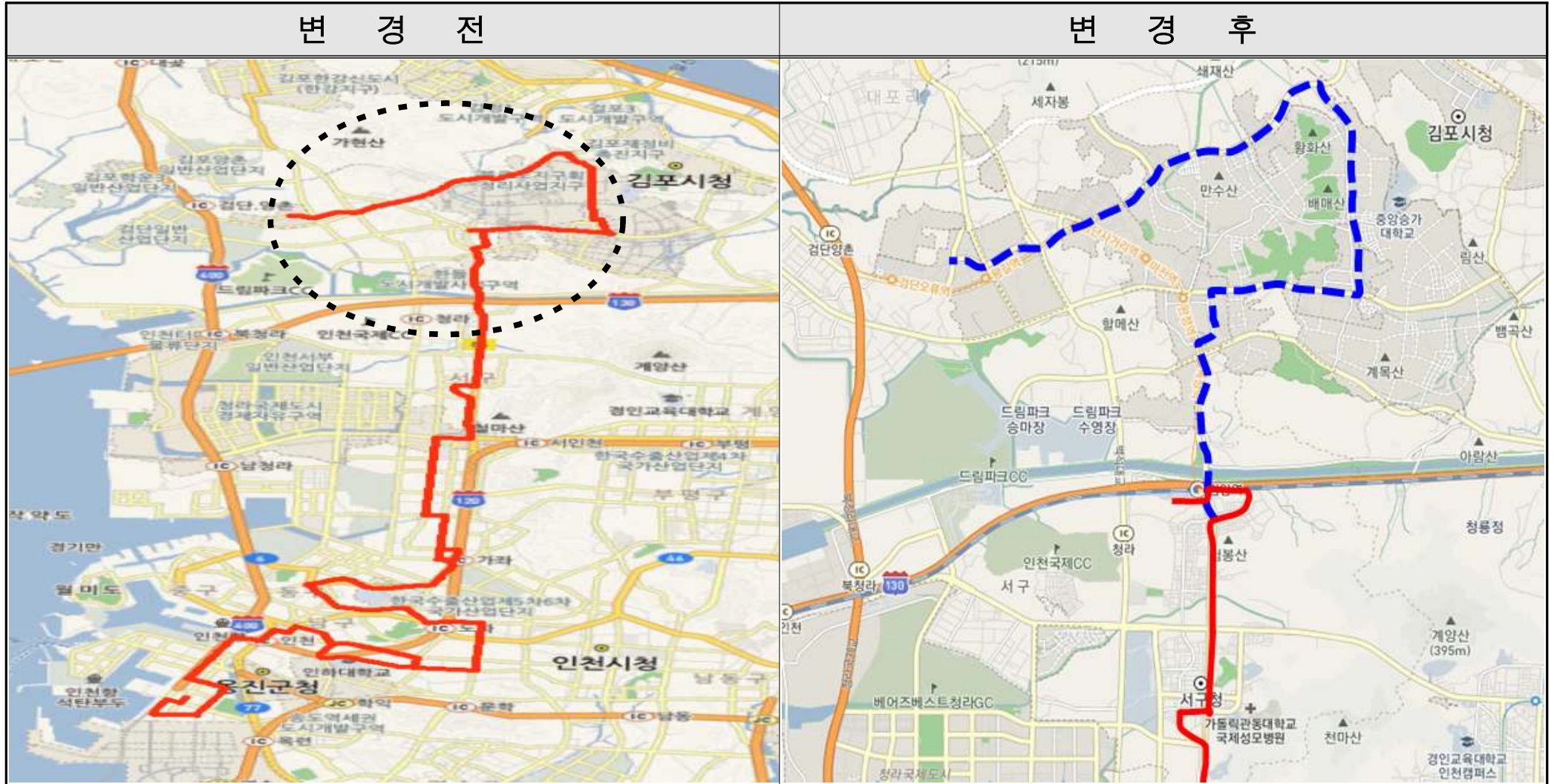
시내버스 노선조정

노선유형	노선번호	조정유형	버스회사	조정 사유
간선	13번	단축	신흥교통(주)	<ul style="list-style-type: none"> 운전기사 휴게시간 보장을 위한 원거리노선 운행거리 단축 <ul style="list-style-type: none"> 검암역~불로동~검단사거리역~단봉초교 구간 폐지 ※ 1회 운행시간이 왕복 6시간 소요되는 장거리 노선 개선 노선단축으로 감차(10대)된 차량은 인천공항 신설노선(330번)에 재배치 <ul style="list-style-type: none"> 송의역-인하대역-옥련동-연수구청-동춘역-인천공항(T2)

○ 운행계통

구분	기점	주요 경유지	종점	첫차 출발 시간	막차 출발 시간	운행 간격 (분)	운행 시간 (분)	운행 거리 (km)	면허 대수 (대)	운행 회수 (회)
변경전	단봉초교	자이금호힐스테이트, 유승아파트, 검단농협, 검단2동주민센터, 불로중학교, 원당사거리, 당하초등학교, 백석동태평아파트, 검암사거리, 서구청, 가현중학교, 경남아너스빌, 서인천가구단지, 인천재능대학교, 동산교회, 제물포역, 주안역, 인하주유소, 용현고개, 용현시장, 송의로타리, 송의역, 중구문화회관, SK주유소	신흥동	05:20 05:20	22:10 22:10	11	379	92.40	33	87
변경후	검암역	검암중학교, 검암사거리, 서구청, 가현중학교, 경남아너스빌, 서인천가구단지, 인천재능대학교, 동산교회, 제물포역, 주안역, 인하주유소, 용현고개, 용현시장, 송의로타리, 송의역, 중구문화회관, SK주유소	신흥동	05:20 05:20	22:10 22:10	12-14	294	67.6	23	81

노 선 도 [13 번]



대체노선	1번 노선이 폐지된 구간(왕길역-검암역) 대체 운행
------	------------------------------

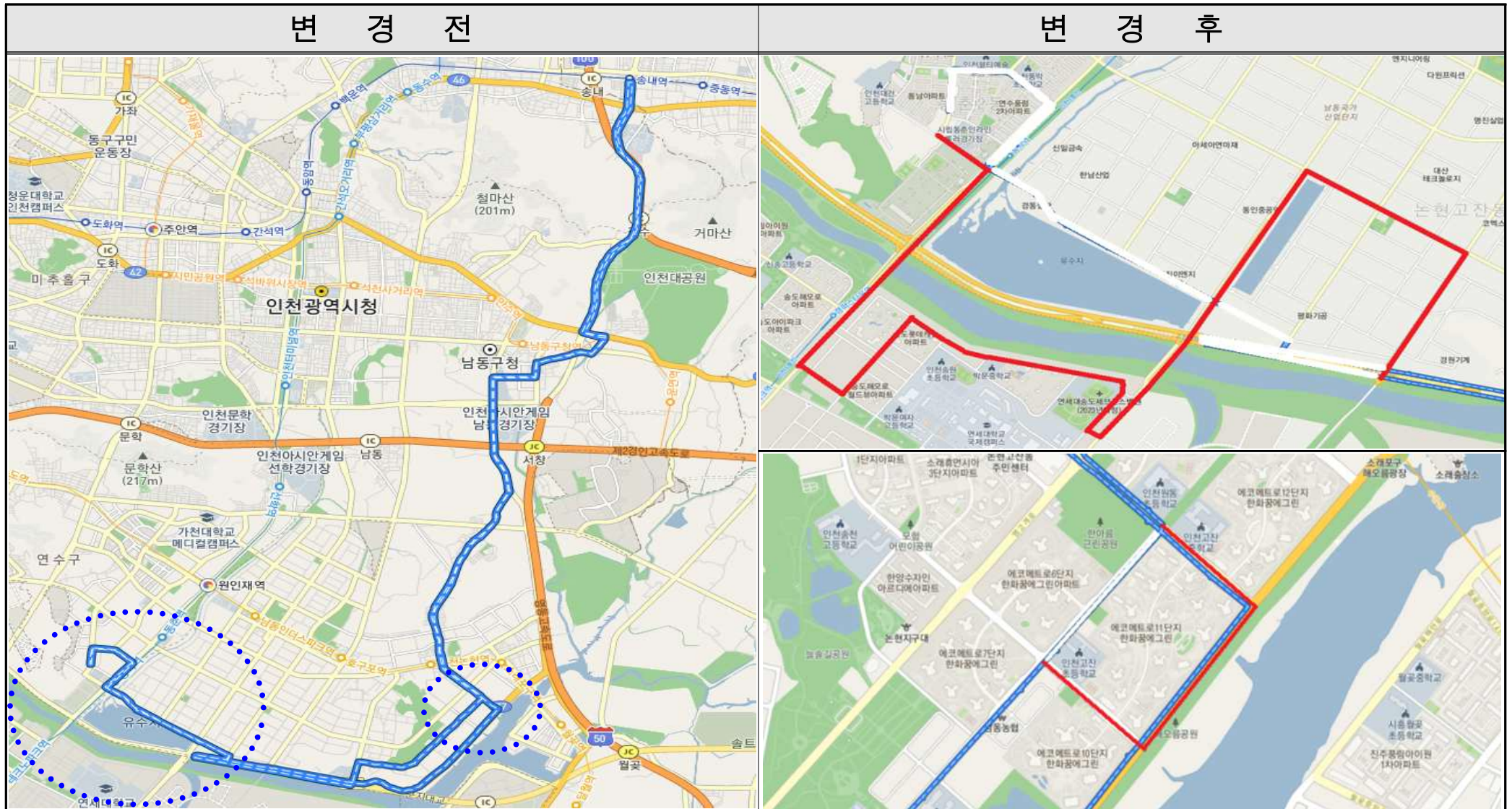
시내버스 노선조정

노선유형	노선번호	조정유형	버스회사	신설 사유
간선	16-1번	변경	송도버스(주)	<ul style="list-style-type: none"> • 51-1번 폐선에 따른 대체노선 투입을 위한 노선 변경 • 송도캐슬해모로아파트에서 남동공단 출퇴근, 고잔고교 통학 불편 해소 • 동막역-캠퍼스타운역-박문중학교-송도캐슬앤해모로 경유로 노선 조정 • 논현동 에코메트로12단지 경유로 경로 변경

○ 운행계통

구분	기점	주요 경유지	종점	첫차 출발 시간	막차 출발 시간	운행 간격 (분)	운행 시간 (분)	운행 거리 (km)	면허 대수 (대)	운행 회수 (회)
변경전	동춘동	무지개아파트, 풍림2차아파트, 운전면허시험장, 에코메트로9단지, 에코메트로6단지, 인천논현역앞, 청능로사거리, 주적골, 도림동고개, 남동체육관, 담방로사거리, 인천대공원, 구산사거리	송내역 남부	05:05 05:15	23:40 24:20	9-12	168	42.97	16	106
변경후	동춘동	<u>캠퍼스타운역, 캐슬해모로, 세현정공</u> , 운전면허시험장, 에코메트로9단지, <u>에코메트로12단지</u> , 인천논현역앞, 청능로사거리, 주적골, 도림동고개, 남동체육관, 담방로사거리, 인천대공원, 구산사거리	송내역 남부	05:05 05:15	<u>23:20</u> 24:20	<u>12-14</u>	<u>206</u>	<u>54.50</u>	16	<u>85</u>

노 선 도 [16-1번]



시내버스 노선조정

노선유형	노선번호	조정유형	버스회사	폐지 사유
간선	40번	폐선	청룡교통(주)	<ul style="list-style-type: none"> • 43번 버스와 중복구간이 많아 노선 운영 효율화를 위해 폐선 <ul style="list-style-type: none"> - 수도권매립지- 빈정내사거리, 청라국제도시-부평역 등 - 청라지역은 GRT 버스노선(2018. 2월 신설)로 대체 가능 • <u>감차차량은 인천공항 신설노선인 310번(검단사거리-인천공항) 노선에 8대 배치, 유사(중복) 노선인 43번에 8대 배치</u>

○ 운행계통

구분	기점	주요 경유지	종점	첫차 출발 시간	막차 출발 시간	운행 간격 (분)	운행 시간 (분)	운행 거리 (km)	면허 대수 (대)	운행 회수 (회)
변경전	드림파크 수영장	서구국민체육센터, 검암중학교, 검암경서동주민센터, 간재울초, 태평아파트1차, 경서초등학교, 청라국제도시역, 한라비발디, 청라2동주민센터, 청라자이, 가정동성당, 신현여중후문, 독골사거리, 강남시장, 성민병원, 석남아파트, 원적산터널, 부평경찰서, 부평구청	부평시장	05:00 05:30	22:30 24:00	15	240	53.00	16	70
변경후		노선 폐지								

노 선 도 [40 번]

변 경 전	변 경 후
	<p style="text-align: center; color: blue; font-size: 2em;">폐 선</p>
<p>대체노선</p>	<p>GRT(701번, 702번), 43번, 46번, 904번, 904-1번 등 다수</p>

시내버스 노선조정

노선유형	노선번호	조정유형	버스회사	조정 사유
간선	42-2번	변경	영풍운수(주)	<ul style="list-style-type: none"> • 청라역~청라국제도시 및 검암2지구 운행 구간 폐지(노선 단축) <ul style="list-style-type: none"> - 청라역-청라국제도시 구간 GRT 버스 개통(중복구간 폐지) • 경서동에서 서구청 및 성모병원 방면 경유로 노선 변경 <ul style="list-style-type: none"> - 경서동 주민 요구사항 수용 • 가정중앙시장 경유 노선변경으로 청라 및 경서동 주민 요구 수용 • 노선 단축으로 차량 1대 감축 : 202번 1대 차량 이동 재배치

○ 운행계통

구분	기점	주요 경유지	종점	첫차 출발 시간	막차 출발 시간	운행 간격 (분)	운행 시간 (분)	운행 거리 (km)	면허 대수 (대)	운행 회수 (회)
변경전	석남동	신현여중후문, 호반베르디움, 액슬루타워, 한일베라체, 호수공원, 청라국제도시역, 서부공단입구, 경서동태평아파트, 경서동입구, 검암경서동주민센터, 검암역, 검암2지구(풍림아이원아파트), 검바위역, 대인고등학교, 연희동주민센터, 서구청역, KT인천지사, 청라고등학교, 린스트하우스	청라 경명초교	5:00 5:00	22:30 22:30	18-19	207	55.60	11	56
변경후	석남동	<u>신현북초교, 신현쇼핑(가정중앙시장), 가현초교, 대성베르힐,</u> 호반베르디움, 액슬루타워, 한일베라체, 경서동태평아파트, 경서동입구, 검암경서동주민센터, 검암역, 연희동주민센터, 서구청역, 청라고등학교, 린스트하우스, <u>공촌사거리역,</u> 경서동입구, 경서동태평아파트	<u>검암역</u>	5:00 5:00	22:30 22:30	<u>17-18</u>	<u>180</u>	<u>41.5</u>	<u>10</u>	<u>60</u>

노 선 도 [42-2 번]

변 경 전	변 경 후
변경사유	청라국제도시에 GRT 버스 개통으로 중복(유사)구간을 폐지하여 배차간격 단축

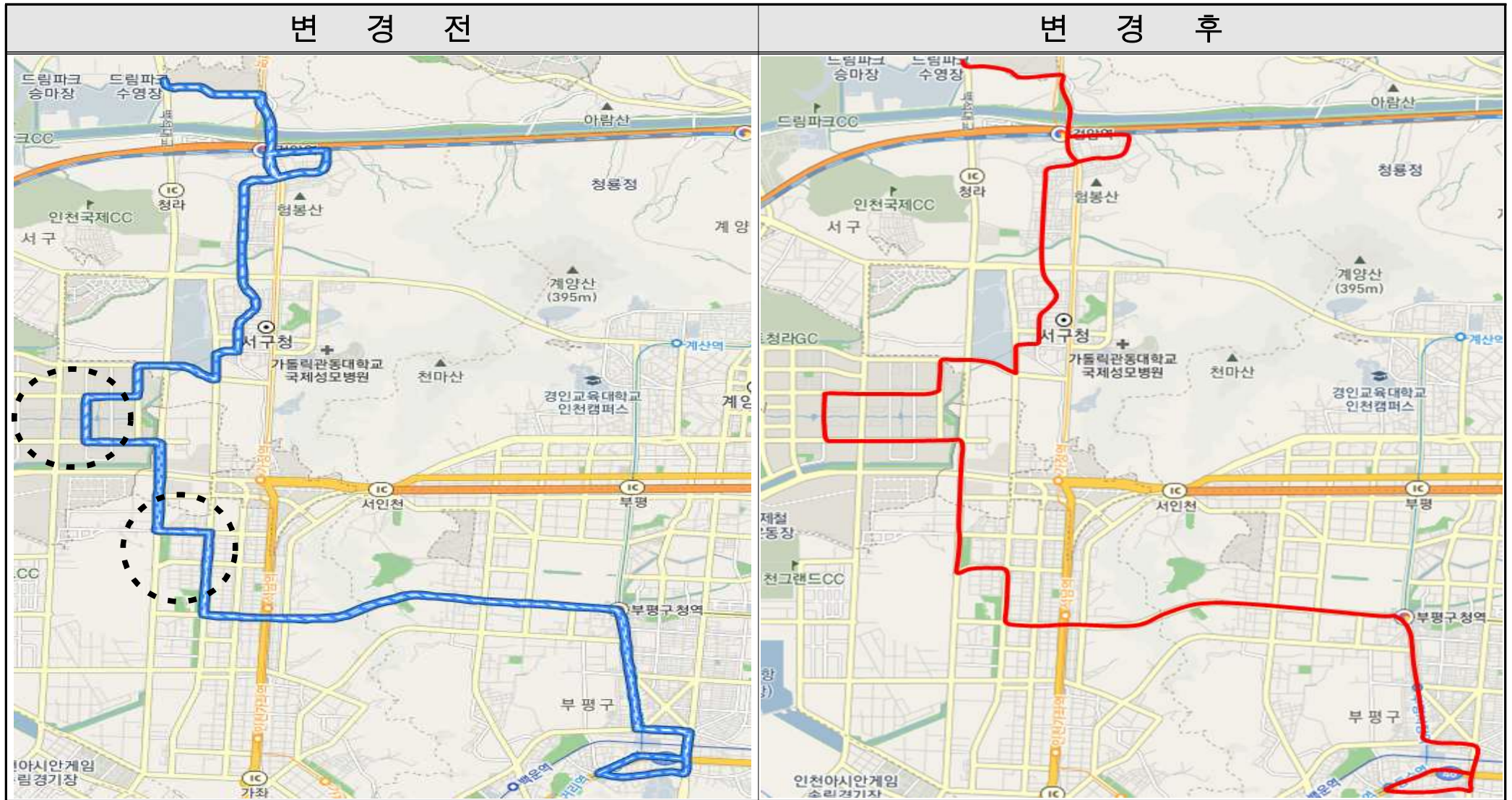
시내버스 노선조정

노선유형	노선번호	조정유형	버스회사	조정 사유
간선	43번	변경	청룡교통(주)	<ul style="list-style-type: none"> 40번 폐선으로 유사노선인 43번을 증차하여 배차간격 단축하고 폐지구간 경유로 통한 버스이용 불편 해소 <ul style="list-style-type: none"> 40번 폐선으로 감차된 차량 16대 중 8대를 43번에 배치 운행계통 조정(운행거리 실측치 적용)

○ 운행계통

구분	기점	주요 경유지	종점	첫차 출발 시간	막차 출발 시간	운행 간격 (분)	운행 시간 (분)	운행 거리 (km)	면허 대수 (대)	운행 회수 (회)
변경전	드림파크수영장	검암역입구, 검암경서동주민센터, 빈정내사거리, 청라고교, 청라1동주민센터, 신현북초교, 석남신사거리, 원적산터널, 부평구청, 부평시장역, 부평역	인천성모병원 (부평동)	05:00 05:30	22:30 24:00	14-19	232	46.3	14	63
변경후	드림파크수영장	검암역입구, 검암경서동주민센터, 빈정내사거리, 청라고교, 청라2동주민센터, 신현여중후문, 효성아파트 , 석남신사거리, 원적산터널, 부평구청, 부평시장역, 부평역	인천성모병원 (부평동)	05:00 05:30	22:30 24:00	9-12	234	50.3	22	98

노 선 도 [43 번]



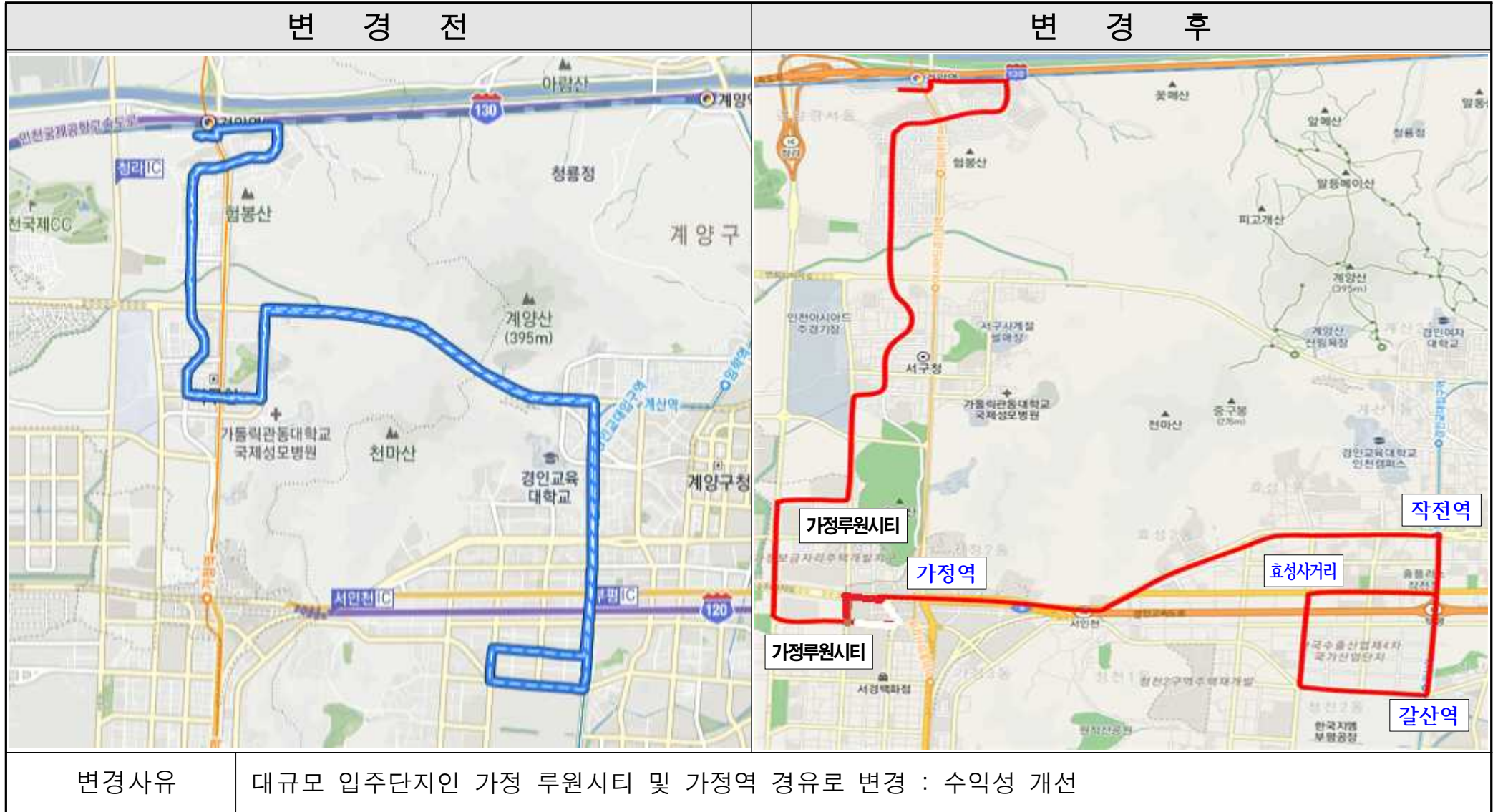
시내버스 노선조정

노선유형	노선번호	조정유형	버스회사	조정 사유
간선	43-1번	변경	청룡교통(주)	<ul style="list-style-type: none"> • 대규모 입주단지인 가정 루원시티 및 가정역 경유로 변경 <ul style="list-style-type: none"> - 루원시티 6·7·8·9블럭 입주민 버스 요구 민원사항 반영 - 징맹이고개 방면 노선 폐지(수익성 개선) • 간선버스 노선이 없는 효성동 효성사거리 경유로 노선 조정 • 수익성 개선(배차간격 단축)과 이용수요 증가 대비 차량 증차 필요(2대) <ul style="list-style-type: none"> - 폐지된 43-2번 노선에서 2대 배치

○ 운행계통

구분	기점	주요 경유지	종점	첫차 출발 시간	막차 출발 시간	운행 간격 (분)	운행 시간 (분)	운행 거리 (km)	면허 대수 (대)	운행 회수 (회)
변경전	검암역	검암중학교, 검암경서동주민센터, 서인천세무서, 공촌마을, 서구교육지원청, 교통연수원, 계산삼거리, 경인교대입구, 작전역	갈산역	05:00 05:00	22:30 23:00	23	141	30.30	6	44
변경후	검암역	검암중학교, 검암경서동주민센터, 서인천세무서, 가정루원시티 , 대성베르힐 , 가정역 , 효성도서관 , 작전역 , 효성뉴서울아파트 , 효성사거리 <출근시간(오전 7:30~8:30) : 검암역~시천나루~119정서진구조대 4회 운행>	갈산역	05:00 05:30	22:30 23:00	17-20	153	33.42	8	56

노 선 도 [43-1 번]



시내버스 노선조정

노선유형	노선번호	조정유형	버스회사	폐지 사유
간선	43-2번	폐선	청룡교통(주)	<ul style="list-style-type: none"> • 간선버사이면서 10만원대 미만 노선으로 폐선 바람직 <ul style="list-style-type: none"> - 청라시내에서 청라역으로 가는 승객이 많아 검암역 노선 폐지 - 검암역에서 청라가는 대체(중복)노선 다수 존재 <ul style="list-style-type: none"> ※ 595번, 17-1번, 591번, 70번 등 • 감차차량은 신설노선인 44번(검암역-청라역-쿠팡물류단지)에 4대, 43-1번에 2대 배치

○ 운행계통

구분	기점	주요 경유지	종점	첫차 출발 시간	막차 출발 시간	운행 간격 (분)	운행 시간 (분)	운행 거리 (km)	면허 대수 (대)	운행 회수 (회)
변경전	드림파크 수영장	검암역입구, 빈정내사거리, 인천아시아드주경기장, 청라 제일풍경채, 청라휴먼시아, 청라 반도유보라, 청라 골드클래스	청라 5단지	05:00 05:00	22:30 22:30	19-28	141	30.1	6	44
변경후		노선 폐지								

노 선 도 [43-2 번]

변 경 전	변 경 후
	<p style="text-align: center;">폐 선</p>
<p>대체노선</p>	<p>검암역에서 청라가는 대체(중복)노선 다수 존재 : 595번, 17-1번, 591번, 70번 등</p>

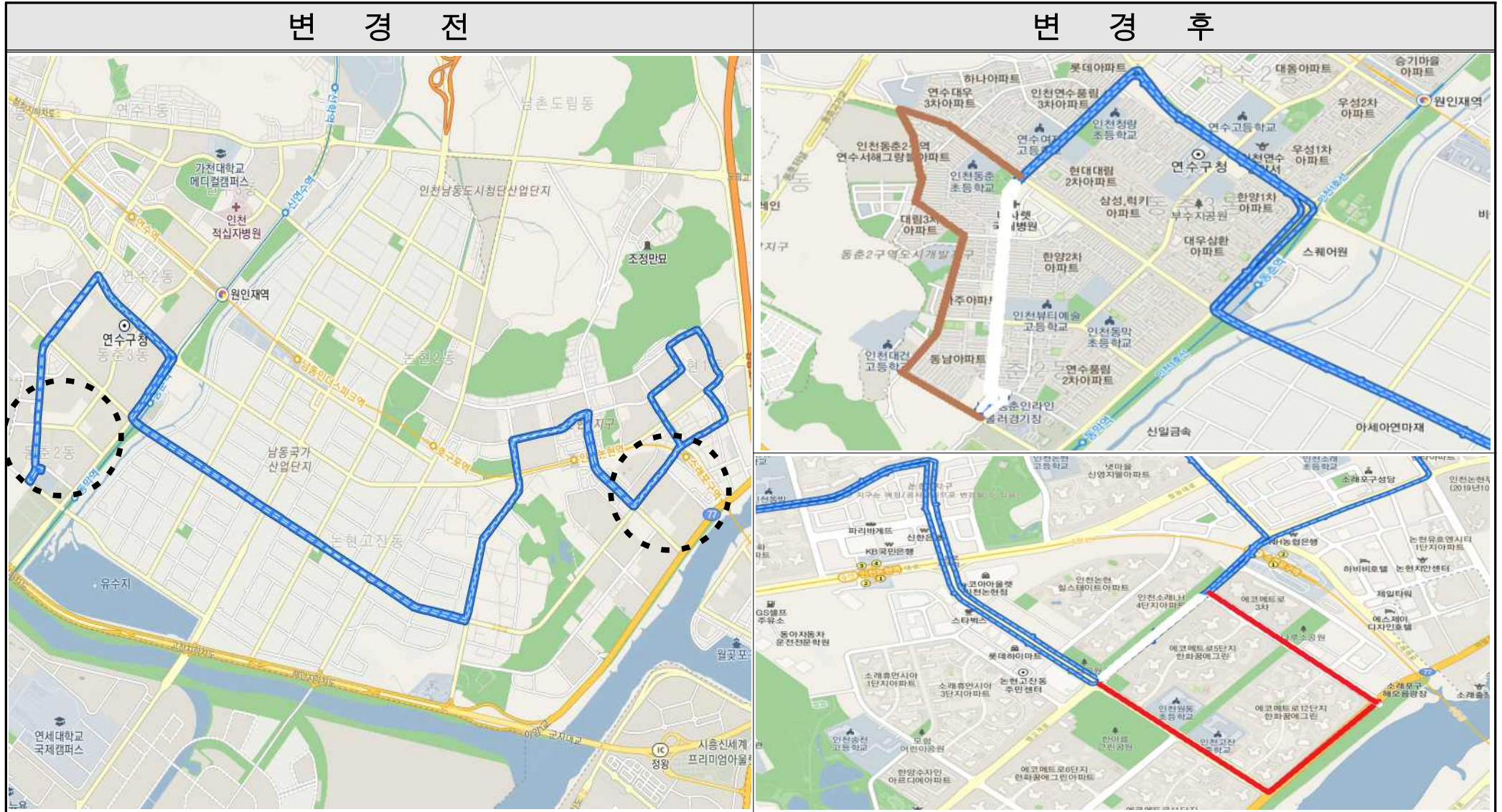
시내버스 노선조정

노선유형	노선번호	조정유형	버스회사	조정 사유
간선	68번	변경	도영운수(주)	<ul style="list-style-type: none"> 51-1번 폐선에 따른 대체노선 투입을 위한 변경 <ul style="list-style-type: none"> 논현동 한화에코메트로11단지과 12단지 경유로 노선 변경 동춘동 연수서해그랑블1차/2차 입주아파트 경유로 노선 변경

○ 운행계통

구분	기점	주요 경유지	종점	첫차 출발 시간	막차 출발 시간	운행 간격 (분)	운행 시간 (분)	운행 거리 (km)	면허 대수 (대)	운행 회수 (회)
변경전	동춘동 종점	동춘2동주민센터 , 동아금호아파트 , 동춘역, (췌창원, LG물류센터, 집단에너지, 논현7단지새터마을, 청능로사거리, 논현고잔동주민센터, 에코메트로5단지506동앞 , 소래포구역, 한라아파트, 논현14단지등대마을, 논현9단지넷마을, 소래마을	소래 포구역	04:40 05:00	22:50 23:15	17	103	23.5	6	64
변경후	동춘동 종점	대건고등학교 , 연수서해그랑블 , 동춘역, (췌창원, LG물류센터, 집단에너지, 논현7단지새터마을, 청능로사거리, 논현고잔동주민센터, 원동초교 , 에코메트로12단지 , 소래포구역, 한라아파트, 논현14단지등대마을, 논현9단지넷마을, 소래마을	소래 포구역	04:20 05:10	22:50 23:25	19-20	116	28.6	6	56

노 선 도 [68 번]



시내버스 노선조정

노선유형	노선번호	조정유형	버스회사	조정 사유
간선	70번	운행계통	강화선진버스 (주)	<ul style="list-style-type: none"> 700-2번 폐선으로 감차된 차량 2대를 70번 노선에 배치하여 배차간격 단축 요구 민원사항 해결

○ 운행계통

구분	기점	주요 경유지	종점	첫차 출발 시간	막차 출발 시간	운행 간격 (분)	운행 시간 (분)	운행 거리 (km)	면허 대수 (대)	운행 회수 (회)
변경전	강화 터미널	찬우물약수터, 불은면주민센터, 전등사 동문, 초지대교, 대곶면 사무소사거리, 솔터마을입구, 좌동마을, 단봉초등학교, 검단하나 아파트, 마전초등학교, 검암사거리, 골프장입구, 태평아파트 1차, 경서초등학교, 청라로봇랜드	로봇타워	5:20	22:20	40	330	111	8	24
변경후	강화 터미널	상 동	로봇타워	5:20	22:20	<u>30-35</u>	330	<u>113.42</u>	<u>10</u>	<u>30</u>

시내버스 노선조정

노선유형	노선번호	조정유형	버스회사	차량 재배치 사유
간선	202번	운행계통	영풍운수(주)	<ul style="list-style-type: none"> 인천공항 이용객들의 배차간격 단축 요구 민원사항 해결 - 42-2번 노선에서 1대를 202번으로 차량 이동 재배치

○ 운행계통

구분	기점	주요 경유지	종점	첫차 출발 시간	막차 출발 시간	운행 간격 (분)	운행 시간 (분)	운행 거리 (km)	면허 대수 (대)	운행 회수 (회)
변경전	석남동	방죽삼거리, 신현초등학교, 신현쇼핑, 가정역(루원시티), 청라 힐스테이트, 반도유보라, 한국가스공사, 청라달튼국제학교, 청라국제도시역(영종대교), 영종역, 운남교차로, 우미린, 힐스테이트, 신명스카이뷰, 인천국제공항 <중간출발 : 힐스테이트(05:15, 05:30), 우미린8단지(05:00, 05:30)>	인천공항 주차장	05:00 05:10	22:15 22:15	16	295	144.7	20	70
변경후	석남동	상 동	인천공항 주차장	05:00 05:10	22:15 22:15	<u>13-15</u>	<u>293</u>	144.7	<u>21</u>	<u>74</u>

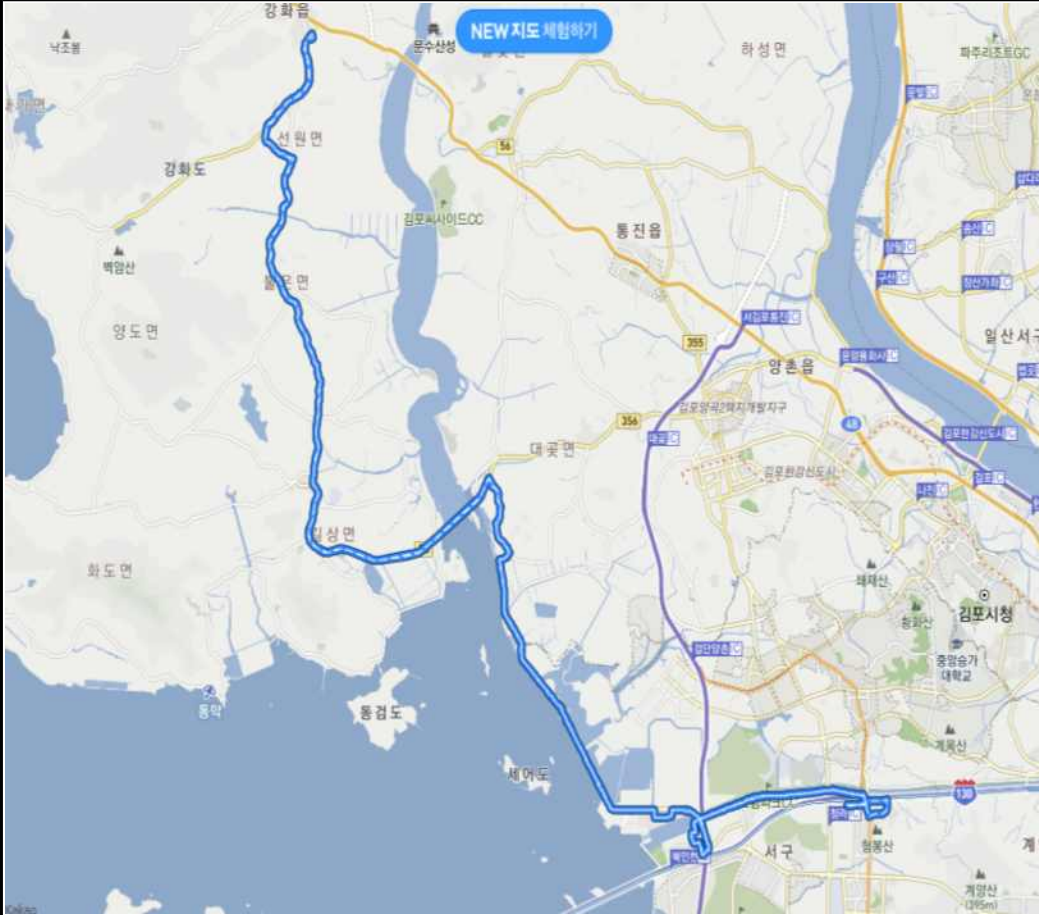
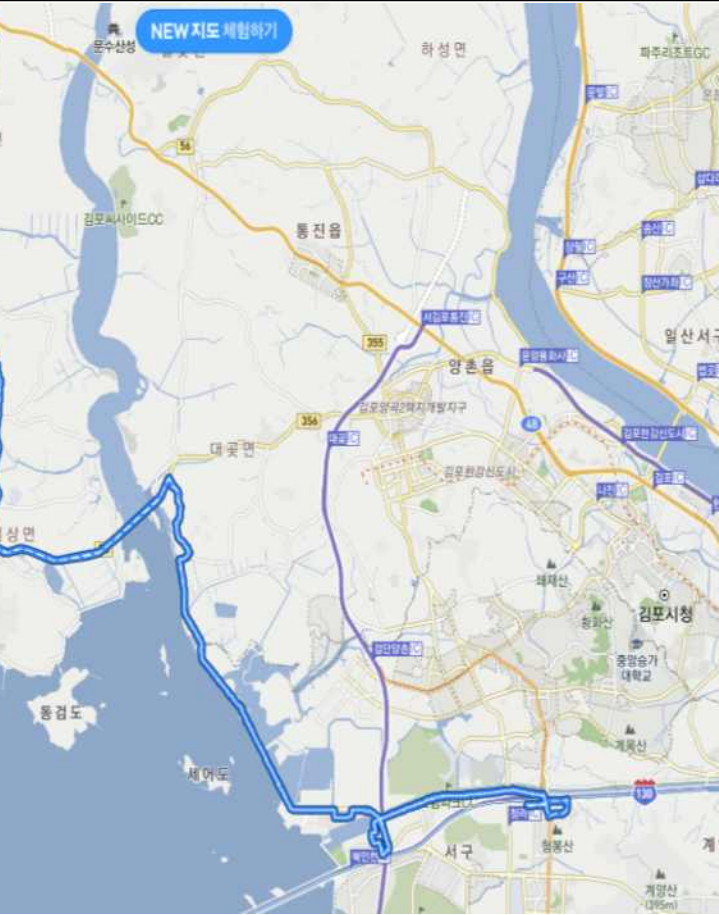
시내버스 노선조정

노선유형	노선번호	조정유형	버스회사	폐지 사유
간선	700-2번	폐선	강화선진버스 (주)	<ul style="list-style-type: none"> • 이용객이 많지 않아 노선 폐지 : 1회 5.3명 탑승(42명/8회) <ul style="list-style-type: none"> - 강화터미널-초지대교 구간은 70번이 대체 가능 - 세어도선착장 정류소는 이용객이 거의 없음 • 인천터미널물류단지-검암역 구간은 노선 신설(순환노선) • 폐선된 차량 2대는 70번에 투입하여 배차간격 단축

○ 운행계통

구분	기점	주요 경유지	종점	첫차 출발 시간	막차 출발 시간	운행 간격 (분)	운행 시간 (분)	운행 거리 (km)	면허 대수 (대)	운행 회수 (회)
변경전	강화터미널	창리, 선원면주민센터, 옥토끼우주센터, 길상면주민센터, 전등사남문, 장안말(온천스파), 초지대교, 약암관광호텔입구, 세어도선착장, 쿠팡물류센터, 용봉, 환경연구단지, 검암역, 풍림1차아파트, 검암중학교	검암역	5:10	22:00	120	240	90.60	2	8
변경후		노선 폐지								

노 선 도 [700-2 번]

변 경 전		변 경 후
		<p style="text-align: center; color: blue; font-size: 2em;">폐 선</p>
<p>폐지사유</p>	<p>이용객이 많지 않아 노선 폐지(편도 1회 2.7명 탑승) : 강화터미널-초지대교 구간은 70번이 대체 가능</p>	

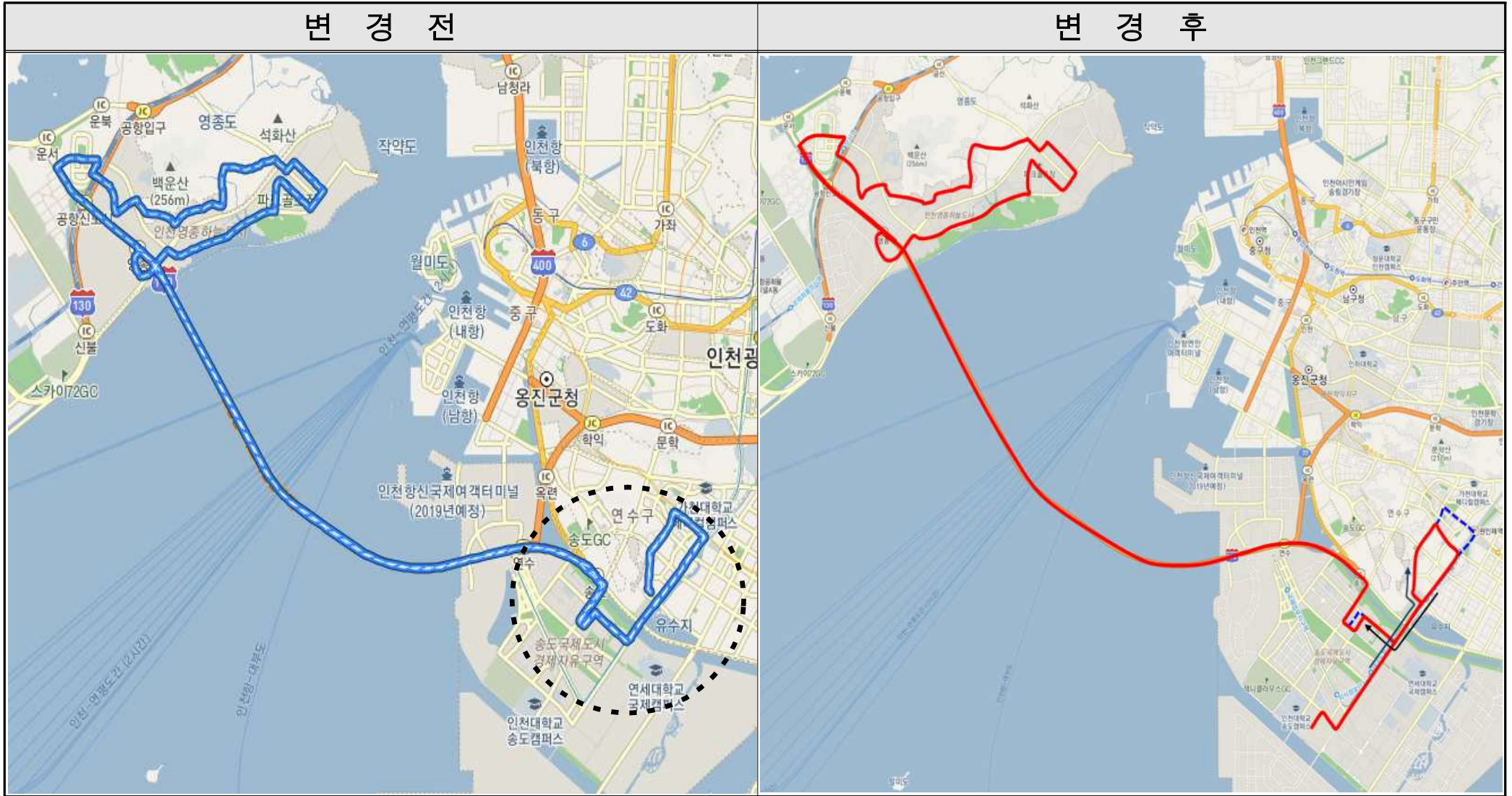
시내버스 노선조정

노선유형	노선번호	조정유형	버스회사	노선연장 사유
간선	320번	연장	삼환교통(주) → 대인교통, 원진운수	<ul style="list-style-type: none"> • 기점 연장으로 송도-공항 연계 • 영종지역 인구증가로 출·퇴근 불편 해소를 위해 2대 증차 배차간격 단축 <ul style="list-style-type: none"> - 폐선된 6-2번(4대), 6-3번(4대) 차량 8대를 320번 노선에 배치 - 당초 320번 삼환교통 6대는 신설노선 14-1A번에 재배치 • 운행계통 조정(운행거리 실측치 적용)

○ 운행계통

구분	기점	주요 경유지	종점	첫차 출발 시간	막차 출발 시간	운행 간격 (분)	운행 시간 (분)	운행 거리 (km)	면허 대수 (대)	운행 회수 (회)
변경전	동춘동 중점	동춘2동주민센터, 나사렛국제병원앞, 연수역, 원인재역, 동춘역, 동막역(3번출구), 해양경비안전본부, 운서역, 영종고등학교, 넓디, 영종중학교, 전소, 중산동, 힐스테이트, 한양수자인	영종 LH7단지	05:10	22:10	27	164	73.3	6	37
변경후	<u>송도공영 차고지</u>	<u>테크노파크역</u> , <u>캠퍼스타운역</u> , 동춘2동주민센터, 나사렛국제병원앞, <u>동아금호아파트</u> , 동춘역, 동막역(3번출구), <u>신송고</u> , 해양경비안전본부, 운서역, 영종고등학교, 넓디, 영종중학교, 전소, 중산동, 힐스테이트, 한양수자인	영종 LH7단지	<u>05:00</u>	<u>22:00</u>	<u>20-23</u>	<u>170</u>	<u>85.74</u>	<u>8</u>	<u>48</u>

노 선 도 [320 번]



시내버스 노선조정

노선유형	노선번호	조정유형	버스회사	조정 사유
급행간선	904번	운행계통	공영급행(주)	<ul style="list-style-type: none"> 904번 3대 감차된 차량을 905번에 차량 이동 재배치(3대 증차) 경유지 추가 정차 민원 해소 운전자 근로시간 단축으로 인한 첫·막차 시간 조정

○ 운행계통

구분	기점	주요 경유지	종점	첫차 출발 시간	막차 출발 시간	운행 간격 (분)	운행 시간 (분)	운행 거리 (km)	면허 대수 (대)	운행 회수 (회)
변경전	청라역	공단공원앞, 한스엔지니어링, 관리공단본부, 청라1동주민센터, 석남아파트, 원적산터널, 부평경찰서, 부평시장	부평역	04:30 05:30	23:30 24:30	9-15	152	37.3	15	112
변경후	청라역	공단공원앞, 한스엔지니어링, 관리공단본부, 청라1동주민센터, <u>연합의원</u> , 석남아파트, 원적산터널, 부평경찰서, 부평시장	부평역	<u>05:00</u> <u>05:50</u>	<u>23:00</u> <u>24:00</u>	<u>12-14</u>	<u>153</u>	<u>38.54</u>	<u>12</u>	<u>84</u>

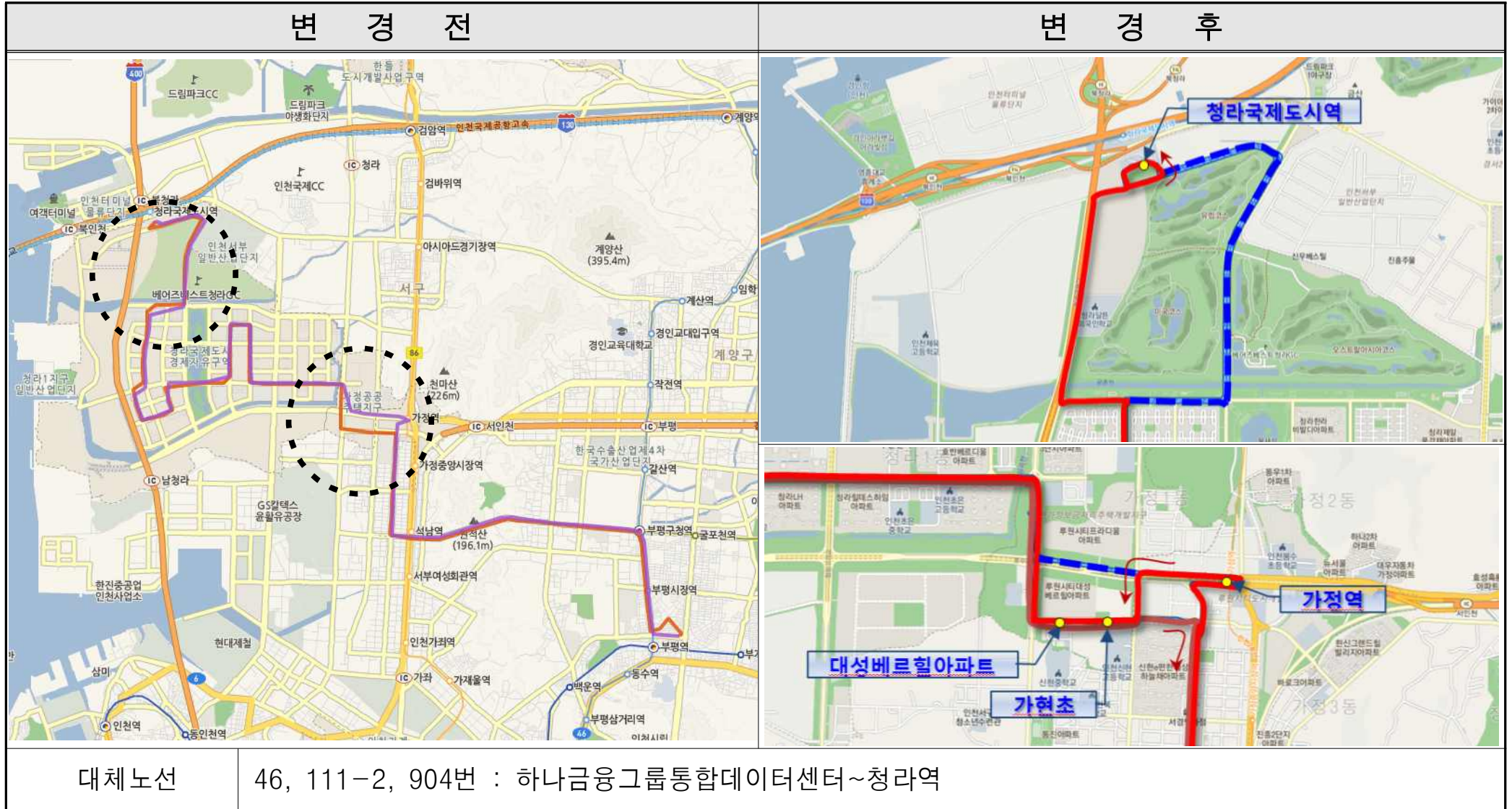
시내버스 노선조정

노선유형	노선번호	조정유형	버스회사	조정 사유
급행간선	904-1번	변경	대한여객(주)	<ul style="list-style-type: none"> 가현초교앞 ~ 대성베르힐 상·하행 노선 경유 - 대성베르힐@, 루에블리@, 센트럴타운@ 하행 이용객 민원 해소 청라달튼외국인학교~청라역 노선 경유 운전자 근로시간 단축으로 인한 첫·막차 시간 조정

○ 운행계통

구분	기점	주요 경유지	종점	첫차 출발 시간	막차 출발 시간	운행 간격 (분)	운행 시간 (분)	운행 거리 (km)	면허 대수 (대)	운행 회수 (회)
변경전	청라국제 도시역	하나금융통합데이터센터 , 한양수자인, 한일베라체, 청라2동주민센터, 청라자이, 가정보금자리3블럭, 대성베르힐(편도), 가현초교(편도), 신현쇼핑, 강남시장, 성민병원, 석남아파트, 원적산터널입구, 부평구청역, 부평시장역, 부평역	굴다리 오거리 (부평역)	04:30 05:30	23:30 24:30	10-17	168	43.0	12	77
변경후	청라국제 도시역	청라달튼외국인학교 , 한양수자인, 한일베라체, 청라2동주민센터, 청라자이, 가정보금자리3블럭, 대성베르힐(왕복) , 가현초교(왕복) , 신현쇼핑, 강남시장, 성민병원, 석남아파트, 원적산터널입구, 부평구청역, 부평시장역, 부평역	굴다리 오거리 (부평역)	<u>05:00</u> <u>05:50</u>	<u>22:50</u> <u>24:00</u>	<u>14-16</u>	<u>178</u>	<u>41.93</u>	12	<u>72</u>

노 선 도 [904-1 번]



시내버스 노선조정

노선유형	노선번호	조정유형	버스회사	조정 사유
급행간선	905번	변경	공영급행(주)	<ul style="list-style-type: none"> 51-1번 노선 폐지에 따른 논현동 주공14단지 경유 대체노선 투입 한화에코메트로6단지 앞 편도1차선 소음불편 민원 해소 ※ (대체노선) 정류소 삭제 없음(우회운행) 차량 대체 : 904번(3대 감) → 905번(3대 증) 차량 이동 재배치 운전자 근로시간 단축으로 인한 첫·막차 시간 조정

○ 운행계통

구분	기점	주요 경유지	종점	첫차 출발 시간	막차 출발 시간	운행 간격 (분)	운행 시간 (분)	운행 거리 (km)	면허 대수 (대)	운행 회수 (회)
변경전	계양역	굴현역, 박촌역, 병방시장, 입학역, 롯데마트, 광명A, 엠코타운, 삼산4, 한국A, 수협, 부흥로터리, 동수파출소, 인천에림학교(부평성모병원), 간석4, 모래내시장, 작은구월4, 남촌풍림A, 도림고교, 논현주공1단지, 논현주공3단지, 논현고교, 논현초교, 인천논현역, 고잔고	사리울 중학교	04:30 05:30	23:20 24:30	9-10	190	50.00	21	120
변경후	계양역	굴현역, 박촌역, 병방시장, 입학역, 롯데마트, 광명A, 엠코타운, 삼산4, 한국A, 수협, 부흥로터리, 동수파출소, 인천에림학교(부평성모병원), 간석4, 모래내시장, 작은구월4, 남촌풍림A, 도림고교, 논현주공1단지, 논현주공3단지, <u>은봉초교, 논현주공11단지, 논현주공12단지산뒤마을, 논현주공14단지등대마을, 소래포구역, 에코11단지</u> , 고잔고	사리울 중학교	<u>05:00</u> <u>05:50</u>	<u>23:00</u> <u>24:10</u>	<u>8-10</u>	<u>220</u>	<u>55.35</u>	<u>24</u>	<u>117</u>

노 선 도 [905 번]

변 경 전		변 경 후	
<p>대체노선</p>	<p>(민원 요청) 한화 6단지 반대(공문) / 51-1번 노선 대체</p>		

시내버스 노선조정

노선유형	노선번호	조정유형	버스회사	폐지 사유
지선	51-1번	폐선	인천교통공사	<ul style="list-style-type: none"> • 수익성이 없는 노선으로 폐선 • 송도지역은 91번, 92번, 남동공단은 6-1번 노선이 대체 가능 • 논현지구 (905번, 21번, 524번) 대체 노선 • 송도와 논현지구 연계(103-1, 303-1번) 대체 가능 • 감차 차량(10대)은 대체 노선인 91번에 6대, 92번에 4대 배치

○ 운행계통

구분	기점	주요 경유지	종점	첫차 출발 시간	막차 출발 시간	운행 간격 (분)	운행 시간 (분)	운행 거리 (km)	면허 대수 (대)	운행 회수 (회)
변경전	송도공영 차고지	인천가톨릭대, 지식정보단지역, 테크노파크역, 해돋이공원, 해양안전본부, 캠퍼스타운역, 연세대, 박문중학교, 사리울중학교, 미추홀외고, 우체국사거리, 소래포구역	논현 중학교	05:30 05:30	23:00 23:00	13-17	150	41.7	10	70
변경후		노선 폐지								

노 선 도 [51-1 번]

변 경 전		변 경 후
		<p data-bbox="1545 766 1736 821">노선 폐지</p>
<p data-bbox="168 1308 324 1356">대체 노선</p>	<p data-bbox="436 1308 1848 1356">송도지역(91번, 92번), 남동공단(6-1번), 논현지구 (905번, 21번, 524번) 대체 노선</p>	

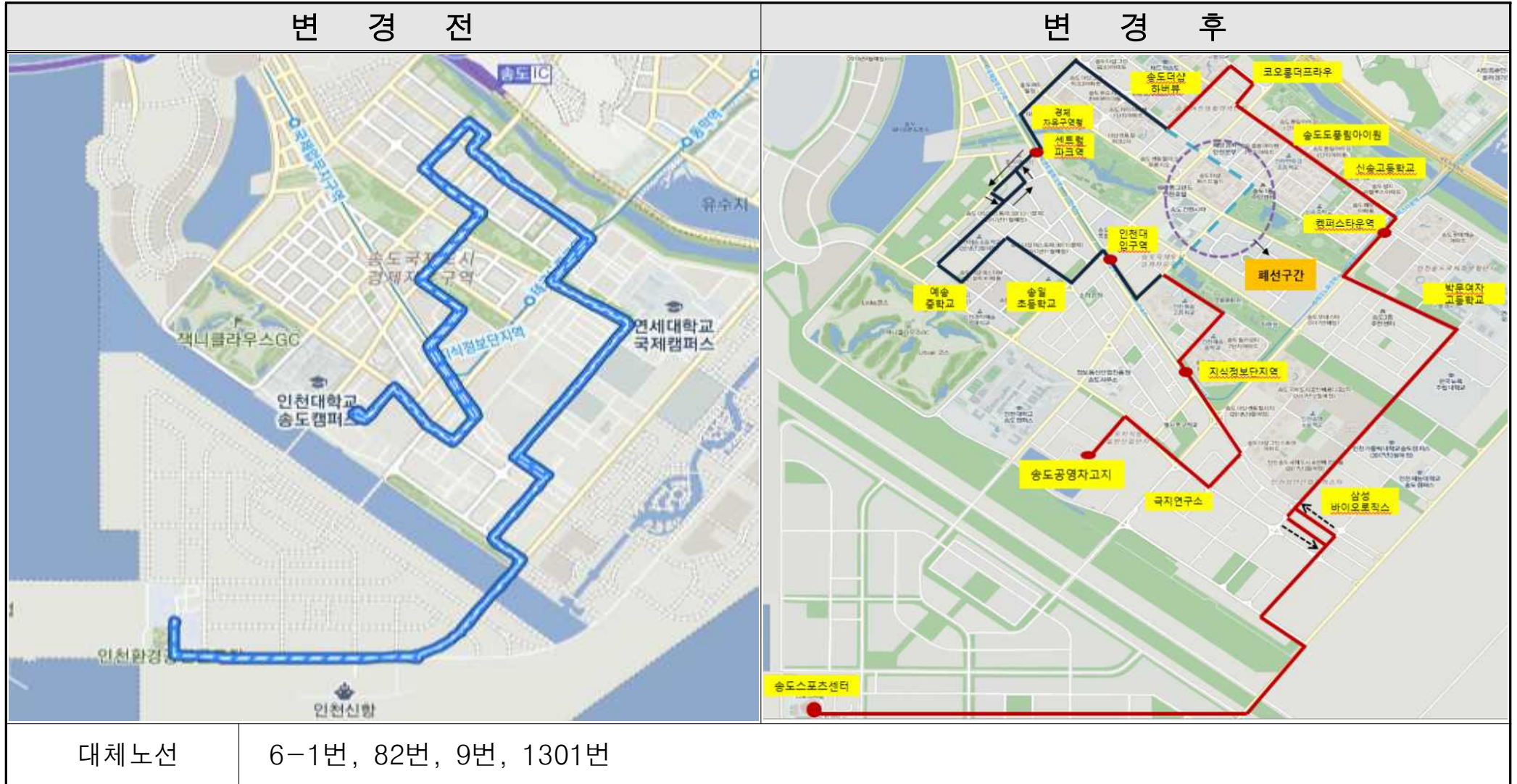
시내버스 노선조정

노선유형	노선번호	조정유형	버스회사	조정 사유
지선	91번 (순환)	변경	인천교통공사	<ul style="list-style-type: none"> 51-1번, 6-2번, 6-3번 대체노선으로 변경 <ul style="list-style-type: none"> 캠퍼스타운역, 인천대입구역, 센트럴파크역, 경제청 등 경유 컨벤시아로 및 송도힐스테이트 등 수익 없는 구간 폐지 <ul style="list-style-type: none"> 대체노선 : 6-1번, 82번, 9번, 1301번 51-1번 폐선에 따른 운행대수 4대 증차

○ 운행계통

구분	기점	주요 경유지	종점	첫차 출발 시간	막차 출발 시간	운행 간격 (분)	운행 시간 (분)	운행 거리 (km)	면허 대수 (대)	운행 회수 (회)
변경전	송도공영 차고지	지식정보단지역(4번출구), 인천가톨릭대, 미추홀공원, 힐스테이트6단지 , 더샵하버뷰14단지, 더샵그린애비뉴, 송도힐스테이트, 금호아파트, 신송고등학교, 한진아파트, 캠퍼스타운역, 연세대, 삼성바이오로직스, 인천가톨릭대, 송도더샵그린스퀘어, 송도스마트밸리, 송도유니버스골프클럽, 선광, 한진	송도스포 츠센터	05:30 05:30	23:00 23:00	16-21	148	36.14	8	56
변경후	송도공영 차고지	지식정보단지역(4번출구), 인천대입구역, 송일초교, 예송중, 센트럴파크역, 경제자유구역청 , 인천가톨릭대, 미추홀공원, 힐스테이트6단지, 더샵하버뷰14단지, 더샵그린애비뉴, 송도힐스테이트, 금호아파트, 신송고등학교, 한진아파트, 캠퍼스타운역, 연세대, 삼성바이오로직스, 인천가톨릭대, 송도더샵그린스퀘어, 송도스마트밸리, 송도유니버스골프클럽, 선광, 한진	송도스포 츠센터	05:30 05:30	23:00 23:00	13-15	173	42.44	12	75

노 선 도 [91 번]



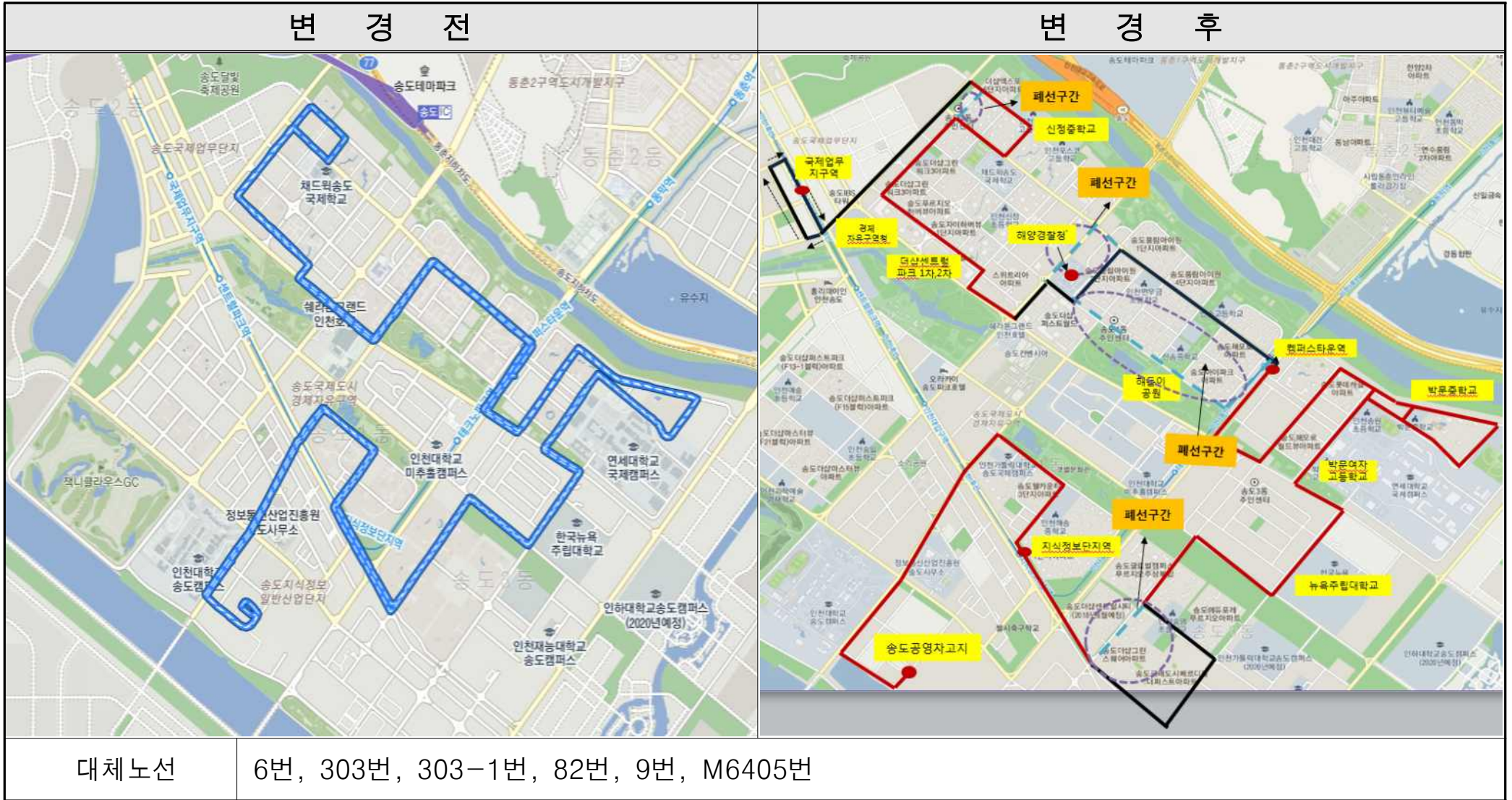
시내버스 노선조정

노선유형	노선번호	조정유형	버스회사	조정 사유
지선	92번 (순환)	변경	인천교통공사	<ul style="list-style-type: none"> 51-1번, 6-2번, 6-3번 대체노선으로 변경 <ul style="list-style-type: none"> 현대아이파크, 해돋이공원, 경제자유구역청 등 경유 국제업무단지역 경유 및 인천대 지하철1호선 최단거리 운행(지식정보단지역) 송도더샵그린스퀘어아파트, 먼우금초등학교 등 수익 없는 구간 폐지 <ul style="list-style-type: none"> 대체노선 : 6번, 303번, 303-1번, 82번, 9번, M6405번 51-1번 폐선에 따른 운행대수 6대 증차

○ 운행계통

구분	기점	주요 경유지	종점	첫차 출발 시간	막차 출발 시간	운행 간격 (분)	운행 시간 (분)	운행 거리 (km)	면허 대수 (대)	운행 회수 (회)
변경전	송도공영 차고지	베르나바이오텍코리아, 인천대학교 공과대, 알앤디서비스, 지식정보단지역, 송도더샵그린스퀘어 , 글로벌캠퍼스푸르지오, 글로벌캠퍼스, 연세대, 박문여고, 박문중학교, 캐슬해모로, 박문중학교정문, 테크노파크IT센터, 캠퍼스타운역, 성지아파트, 신송고등학교, 송도풍림아이원4단지, 먼우금초등학교, 송도더샵그린위크, 신정중학교	송도엑스포10단지	05:30 05:30	23:00 23:00	15-20	140	34.69	8	60
변경후	송도공영 차고지	베르나바이오텍코리아, 인천대학교 공과대, 알앤디서비스, 지식정보단지역, 송도더샵그린스퀘어, 글로벌캠퍼스푸르지오, 글로벌캠퍼스, 연세대, 박문여고, 박문중학교, 캐슬해모로, 박문중학교정문, 테크노파크IT센터, 캠퍼스타운역, 신송고등학교, 해양경비안전본부 , 송도더샵그린위크, 송도엑스포10단지, 신정중학교, 송도2동주민센터, 커널위크, 경제자유구역청,	국제업무지구역	05:30 05:30	23:00 23:00	10-13	161	39.8	14	91

노 선 도 [92 번]



시내버스 노선조정

노선유형	노선번호	조정유형	버스회사	조정 사유
지선	511번	변경	성민버스(주)	<ul style="list-style-type: none"> 수인철도육교 하부 도로(용오로) 차량교행 가능에 따른 기점 변경 및 일방운행으로 배차간격 단축 - 기존 : 인하대역~SK스카이뷰아파트~굴다리 왕복운행(불법 U턴 회차) - 변경 : 인하대역~SK스카이뷰아파트~굴다리 일방운행(시계방향)

○ 운행계통

구분	기점	주요 경유지	종점	첫차 출발 시간	막차 출발 시간	운행 간격 (분)	운행 시간 (분)	운행 거리 (km)	면허 대수 (대)	운행 회수 (회)
변경전	인천SK스카이뷰아파트후문(굴다리)	SK스카이뷰아파트정문, 인하대역, 인하대후문, 정석항공과학고, 용현4동주민센터, 용일사거리, 인천기계공고, 주안2동치안센터, 제일시장, 주안사거리, 교보생명, 주안역환승정류장, 주안1동주민센터, 도화C, 롯데월드타워	주안역 환승 정류장	05:20 05:45	23:20 23:45	4-5	68	13.4	15	238
변경후	<u>인하대역</u>	<u>SK스카이뷰아파트정문, 굴다리</u> , 인하대후문, 정석항공과학고, 용현4동주민센터, 용일사거리, 인천기계공고, 주안2동치안센터, 제일시장, 주안사거리, 교보생명, 주안역환승정류장, 주안1동주민센터, 도화C, 롯데월드타워,	주안역 환승 정류장	05:20 05:45	23:20 23:45	<u>3-5</u>	<u>64</u>	<u>11.77</u>	15	<u>253</u>

노 선 도 [511 번]

변 경 전	변 경 후
<p>변경사유</p>	<p>도로 구조개선에 따른 일방운행으로 배차간격 단축</p>

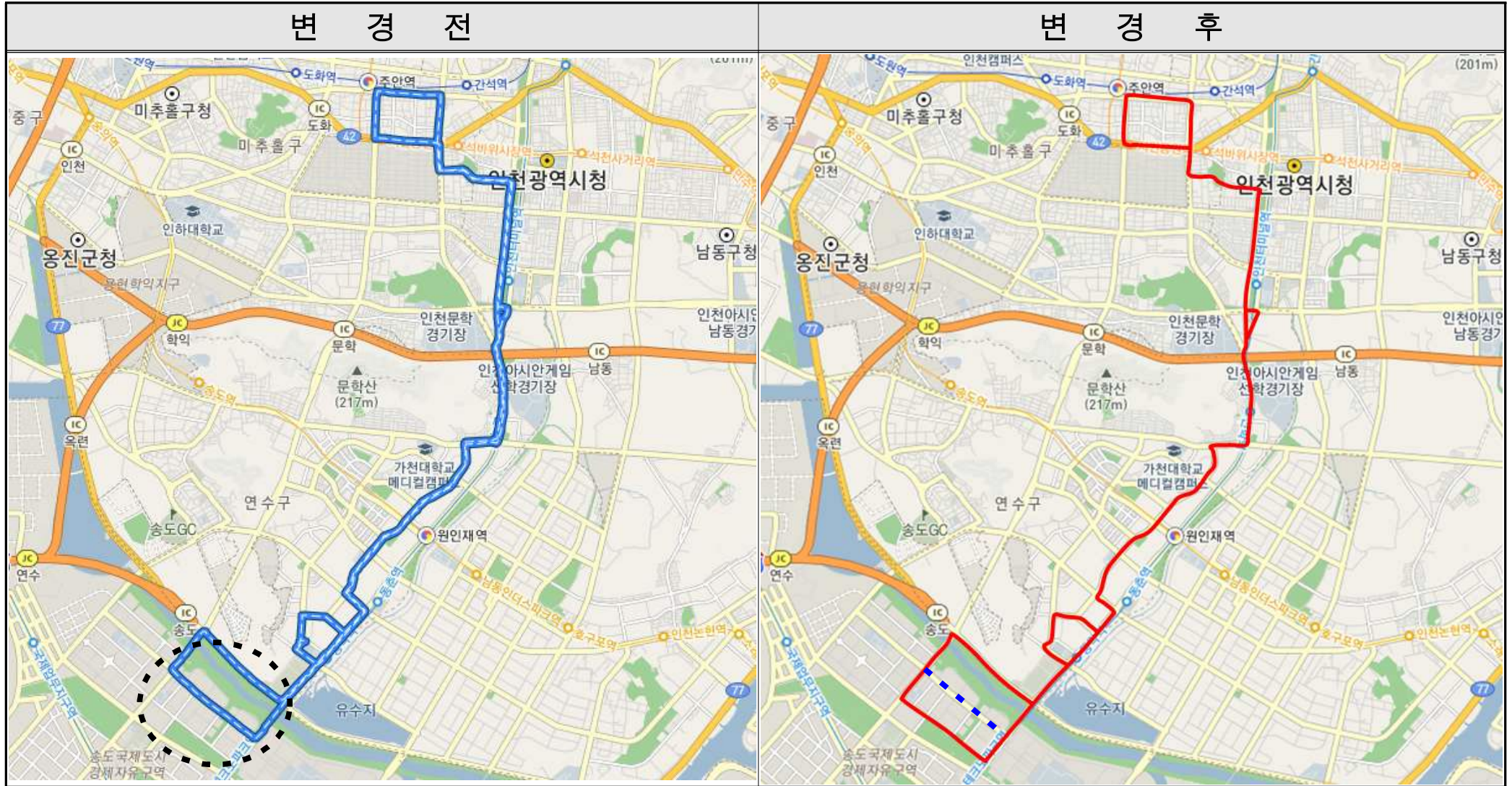
시내버스 노선조정

노선유형	노선번호	조정유형	버스회사	조정 사유
간선	523-1번	변경	도영운수(주)	<ul style="list-style-type: none"> 51-1번 폐선에 따른 대체노선 투입을 위한 변경 <ul style="list-style-type: none"> 51-1번 폐선구간인 송도동 해돋이공원 앞 경유로 92번을 투입할 계획이었으나 92번이 신송고 경유로 변경되어 523-1번을 해돋이공원 경유로 변경

○ 운행계통

구분	기점	주요 경유지	종점	첫차 출발 시간	막차 출발 시간	운행 간격 (분)	운행 시간 (분)	운행 거리 (km)	면허 대수 (대)	운행 회수 (회)
변경전	동춘동 차고지	군부대, 송도풍림아이원2단지 , 신송고등학교 , 한진아파트 , 동막역, 연성초중교, 연수구청, 연수1차아파트, 연수초등학교, 선학역, 문학경기장, 인명여고, 예술회관, 중부고용노동청(인천고용센터), 동인천중, 석바위, 시민공원역	주안역	04:50	23:00	20	108	27.8	6	54
변경후	동춘동 차고지	군부대, 송도더샵퍼스트월드 , 해돋이공원 , 캠퍼스타운역 , 동막역, 연성초중교, 연수구청, 연수1차아파트, 연수초등학교, 선학역, 문학경기장, 인명여고, 예술회관, 중부고용노동청(인천고용센터), 동인천중, 석바위, 시민공원역	주안역	05:00	23:00	20	108	28.7	6	54

노 선 도 [523-1 번]



시내버스 노선조정

노선유형	노선번호	조정유형	버스회사	조정 사유
지선	552번	변경	신화여객(주)	<ul style="list-style-type: none"> • 태일연립-장수상회 구간 폐지 : 도로 폭 협소, 주민 안전 위협 - 승하차객 탑승인원 3명 미만 • 백운역~문화교회 직선 노선으로 변경

○ 운행계통

구분	기점	주요 경유지	종점	첫차 출발 시간	막차 출발 시간	운행 간격 (분)	운행 시간 (분)	운행 거리 (km)	면허 대수 (대)	운행 회수 (회)
변경전	태일연립	팔도주유소, 인평자동차정보고, 화랑교회, 부평서중, 신촌초교 , 백운역, 2001아울렛 , 부원중 , 부평시장 , 부흥초교	부흥 로터리	6:00	23:00	53-73	63	10.55	1	16
변경후	문화교회	팔도주유소, 인평자동차정보고, 화랑교회, 부평서중, 백운역, 현대아파트113동 , 현대아파트	백운역	6:00	23:00	35-45	40	5.74	1	25

노 선 도 [552 번]

변 경 전	변 경 후
<p>변경내용</p>	<p>백운역~문화교회 직선 노선으로 변경</p>

시내버스 노선조정

노선유형	노선번호	조정유형	버스회사	조정 사유
지선	555번	변경	신화여객	<ul style="list-style-type: none"> • 노선 기점(서해그랑블) 이전 요구 민원 지속 제기 • 노선 조정을 최소화하고 기점 여건을 충족시킬 수 있는 인근(삼산체육공원)으로 변경 • 기점 이전으로 민원 해소 및 주민 불편 개선

○ 운행계통

구분	기점	주요 경유지	종점	첫차 출발 시간	막차 출발 시간	운행 간격 (분)	운행 시간 (분)	운행 거리 (km)	면허 대수 (대)	운행 회수 (회)
변경전	삼산동 차고지	서해그랑블, 미래타운5단지, 휴먼시아1단지, 농산물시장, 미래타운3·4단지, 미래타운1·2단지, 현대아파트, 삼보아파트, 삼보새마을금고, 대보아파트, 삼산사거리·한국아파트, 갈산새마을금고, 갈산시장, 갈산역, 한국지엠출고문, 부평구청, 백마장입구, 부평구보건소, 부평성당, 부흥오거리(소망병원), 부평시장(당약국), 부평시장(한남프라자), 부평역	부평역	05:00	23:10 23:40	9-13	88	14.72	8	99
변경후	<u>진산 초등학교</u>	<u>진산고등학교</u> , 서해그랑블, 휴먼시아1단지, 농산물시장, 미래타운3·4단지, 미래타운1·2단지, 현대아파트, 삼보아파트, 삼보새마을금고, 대보아파트, 삼산사거리·한국아파트, 갈산새마을금고, 갈산시장, 갈산역, 한국지엠출고문, 부평구청, 백마장입구, 부평구보건소, 부평성당, 부흥오거리(소망병원), 부평시장(당약국), 부평시장(한남프라자), 부평역	부평역	05:00	23:10 23:40	<u>10-13</u>	<u>95</u>	<u>16.59</u>	8	<u>96</u>

노 선 도 [555 번]

변 경 전	변 경 후
변경사유	기점(서해그랑블) 이전 민원 해소를 통한 주민 불편 최소화

시내버스 노선조정

노선유형	노선번호	조정유형	버스회사	조정 사유
지선	701번	운행계통	인천교통공사	<ul style="list-style-type: none"> 청라국제도시를 순환 GRT 701번 버스의 운행계통 현행화 <ul style="list-style-type: none"> 운행횟수 증회 : 99회 → 104회 운행간격 단축으로 청라국제도시 시민 대중교통 이용 편의 증진

○ 운행계통

구분	기점	주요 경유지	종점	첫차 출발 시간	막차 출발 시간	운행 간격 (분)	운행 시간 (분)	운행 거리 (km)	면허 대수 (대)	운행 회수 (회)
변경전	청라국제 도시역	베어즈베스트골프장, 비지니스센터, 한국가스공사, 복합환승센터, 청라중앙호수공원입구, 청라중봉대로, 초은고등학교	가정역	04:35 04:35	24:30 24:55	9-15	96	21.10	8	99
변경후	청라국제 도시역	상 동	가정역	04:35 04:35	24:30 24:55	<u>8-15</u>	<u>92</u>	<u>19.68</u>	8	<u>104</u>

시내버스 노선조정

노선유형	노선번호	조정유형	버스회사	조정 사유
지선	702번	운행계통	인천교통공사	<ul style="list-style-type: none"> • 청라국제도시를 순환 GRT 702번 버스의 운행계통 현행화 <ul style="list-style-type: none"> - 운행횟수 증회 : 99회 → 104회 • 운행간격 단축으로 청라국제도시 시민 대중교통 이용 편의 증진

○ 운행계통

구분	기점	주요 경유지	종점	첫차 출발 시간	막차 출발 시간	운행 간격 (분)	운행 시간 (분)	운행 거리 (km)	면허 대수 (대)	운행 회수 (회)
변경전	청라국제 도시역	베어즈베스트골프장, 비지니스센터, 경명초등학교, 청라초등학교, 청람초등학교,	가정역	04:35 04:35	24:30 24:55	9-15	96	20.80	8	99
변경후	청라국제 도시역	상 동	가정역	04:35 04:35	24:30 24:55	<u>8-15</u>	<u>92</u>	<u>19.37</u>	8	<u>104</u>

시내버스 노선조정

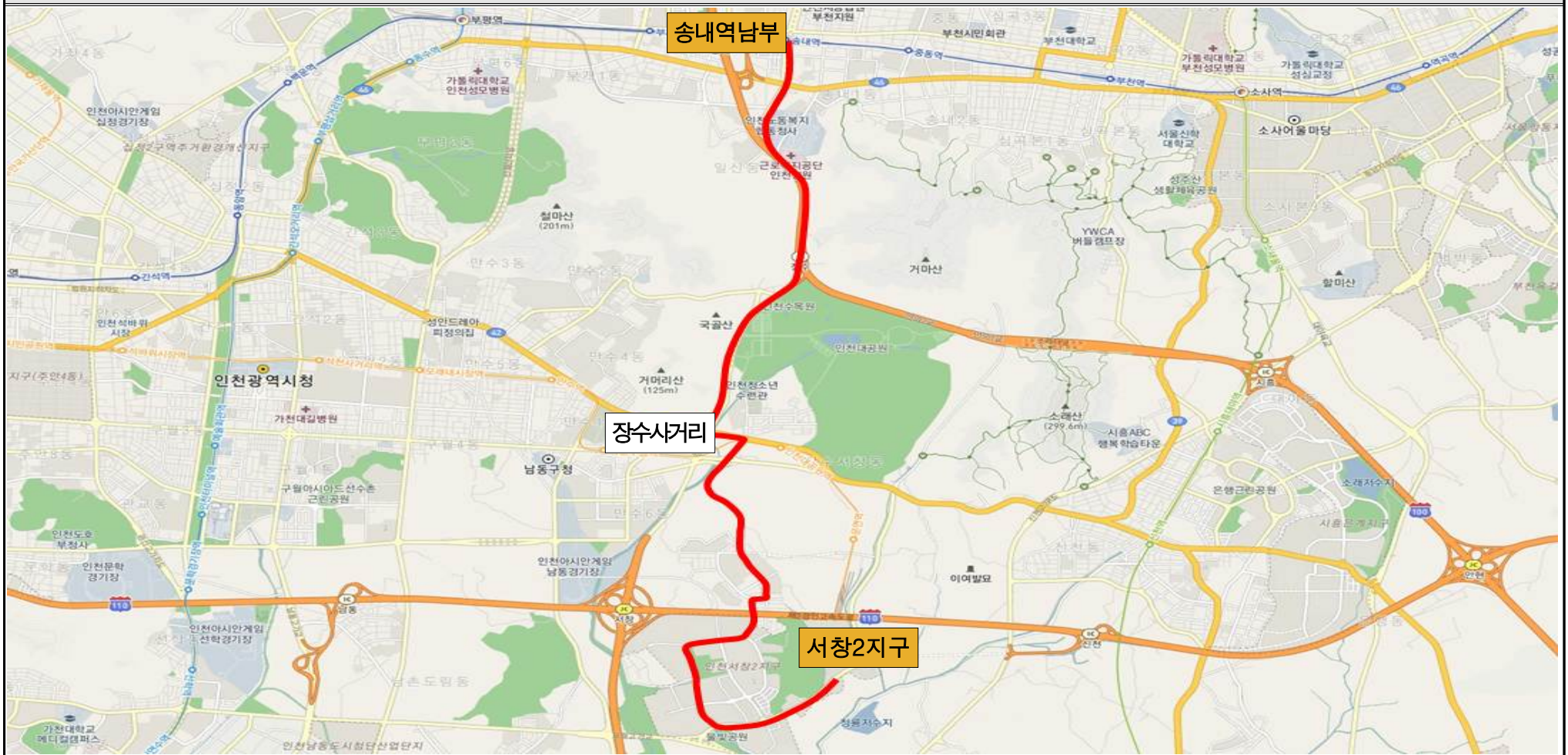
노선유형	노선번호	조정유형	버스회사	노선신설 사유
간선	14-1A번	신설	삼환교통(주)	<ul style="list-style-type: none"> 서창1.2지구 인구증가로 노선 신설을 통한 출·퇴근 버스이용 불편 해소 320번 노선에서 6대를 14-1A번 노선으로 재배치

○ 운행계통

구분	노선번호	기점	주요 경유지	종점	첫차출발시간	막차출발시간	운행간격(분)	운행시간(분)	운행거리(km)	면허대수(대)	운행회수(회)
변경전	320	동춘동 종점	동춘2동주민센터, 나사렛국제병원앞, 연수역, 원인재역, 동춘역, 동막역(3번출구), 해양경비안전본부, 운서역, 영종고등학교, 넓디, 영종중학교, 전소, 중산동, 힐스테이트, 한양수자인	영종 LH7단지	05:10	22:10	27	164	73.3	6	37
변경후	14-1A	서창 2지구	한빛초교앞, 장서초등학교, 서창중학교, 태평1차아파트, 장수사거리	송내역 남부	<u>05:20</u>	<u>23:30</u>	<u>15-17</u>	<u>96</u>	<u>19.6</u>	<u>6</u>	<u>68</u>

노 선 도 [14-1A번]

서창2지구~서창중학교~태평1차아파트~장수사거리~송내역남부



노선신설

운행대수: 6대 (21.1km/배차간격: 17-19분)

시내버스 노선조정

노선유형	노선번호	조정유형	버스회사	노선신설 사유
간선	44번	신설	청룡교통(주)	<ul style="list-style-type: none"> • 1번, 40번, 42-2번, 700-2번 노선 폐지 및 변경에 따른 대체 노선 신설 - 검암역~경서동~청라역~정서진~인천터미널물류단지~쿠팡물류단지 • 청라역에서 인천터미널물류단지 및 경서동 방면 노선 신설 - 43-2번 노선폐지 일부 차량(4대)을 신설노선에 배치

○ 운행계통

구분	노선번호	기점	주요 경유지	종점	첫차출발시간	막차출발시간	운행간격(분)	운행시간(분)	운행거리(km)	면허대수(대)	운행회수(회)
변경전	43-1	드림파크수영장	검암역입구, 빈정내사거리, 인천아시아드주경기장, 청라 제일 풍경채, 청라휴먼시아, 청라 반도유보라, 청라 골드클래스	청라 5단지	05:00 05:00	22:30 22:30	19-28	141	30.1	6	44
변경후	44	검암역	녹청자박물관, 경서동태평아파트, 서부공단, 청라국제도시역, 정서진, 인천터미널물류단지, 경인항컨테이너부두	쿠팡물류단지	05:00 05:50	22:00 23:00	30-35	125	31.4	4	32

노 선 도 [44번]

검암역~경서동~서부공단~청라역~정서진~인천터미널물류단지~쿠팡물류단지



신설사유

1번, 40번, 42-2번, 700-2번 노선 폐지 및 변경에 따른 대체 노선 신설

시내버스 노선조정

노선유형	노선번호	조정유형	버스회사	노선신설 사유
좌석	310번	신설	청룡교통(주)	<ul style="list-style-type: none"> 계양구 및 서구 지역 인천공항 방면 버스이용 불편 해소 계양구 및 서구 주민 인천공항행 버스증차 민원요구사항 반영 인천공항 제2터미널 운행 버스노선 요구 민원 해소 <ul style="list-style-type: none"> - 폐지된 40번 노선 차량 8대를 인천공항행 신설노선에 배치

○ 운행계통

구분	노선번호	기점	주요 경유지	종점	첫차출발시간	막차출발시간	운행간격(분)	운행시간(분)	운행거리(km)	면허대수(대)	운행회수(회)
변경전	40	드림파크수영장	서구국민체육센터, 검암중학교, 검암경서동주민센터, 간재울초, 태평아파트1차, 경서초등학교, 청라국제도시역, 한라비발디, 청라2동주민센터, 청라자이, 가정동성당, 신현여중후문, 독골사거리, 강남시장, 성민병원, 석남아파트, 원적산터널, 부평경찰서, 부평구청	부평시장	05:00 05:30	22:30 24:00	15	240	53.00	16	70
변경후	310	검단사거리역	마전역, 원정사거리, 독정역, 검암역입구, 공촌사거리, 서부공단, (영종대교), 인천공항제2터미널	인천공항 제1터미널	<u>04:50</u> <u>05:50</u>	<u>21:30</u> <u>22:30</u>	<u>20-24</u>	<u>191</u>	<u>94.4</u>	<u>8</u>	<u>44</u>

노 선 도 [310번]

검단사거리역-마전역-공촌사거리-서부공단-인천공항2터미널-인천공항1터미널



<p>신설사유</p>	<p>서구 및 부평·계양지역 인천공항 방면 버스이용 불편 해소</p>
-------------	--

시내버스 노선조정

노선유형	노선번호	조정유형	버스회사	노선신설 사유
좌석	330번	신설	신흥교통(주)	<ul style="list-style-type: none"> 남구지역, 연수구(옥련동, 청학동) 지역에서 인천공항 방면 버스이용 불편 해소 연수구청 및 송도동 주민 인천공항행 버스증차 민원요구사항 반영 인천공항 제2터미널 운행 버스노선 요구 민원 해소 <ul style="list-style-type: none"> - 13번 버스 감차 차량(10대)을 인천공항행 신설노선에 배치

○ 운행계통

구분	노선번호	기점	주요 경유지	종점	첫차 출발 시간	막차 출발 시간	운행 간격 (분)	운행 시간 (분)	운행 거리 (km)	면허 대수 (대)	운행 회수 (회)
변경전	13	단봉초교	자이금호힐스테이트, 유승아파트, 검단농협, 검단2동주민센터, 불로중학교, 원당사거리, 당하초등학교, 백석동태평아파트, 검암사거리, 서구청, 가현중학교, 경남아너스빌, 서인천가구단지, 인천재능대학교, 동산교회, 제물포역, 주안역, 인하주유소, 용현고개, 용현시장, 송의로타리, 송의역, 중구문화회관, SK주유소	신흥동	05:20 05:20	22:10 22:10	11	379	92.4	33	87
변경후	330	신흥동	인하대병원, 송의역, 용현사거리, 인하대역, 옥련동, 청학동, 먼우금사거리, 연수구청, 동춘역, 동막역, 신송고, 해양경찰청, 인천공항제1터미널 <중간출발 : 인하대역(04:50), 연수구청(04:50)>	인천공항 제2터미널	<u>04:50</u> <u>06:10</u>	<u>21:10</u> <u>22:50</u>	<u>20-24</u>	<u>218</u>	<u>128.3</u>	<u>10</u>	<u>43</u>

노 선 도 [330번]

인하대병원 - 송의역 - 인하대역 - 옥련동 - 연수구청 - 동막역 - 인천공항(T1•T2)



노선신설	운행대수: 10대 (128km / 배차간격: 20-24분)
------	----------------------------------