

시내버스 조정노선도

- ▶ 신설노선 - 15개
- ▶ 변경노선 - 87개
- ▶ 폐선 및 대체노선 - 27개
- ▶ 존치노선 - 98개

철도 노선도



목 차

<신설노선 : 15개>

1	간선	신규6-3	-----	1
2	간선	신규43	-----	3
3	간선	신규43-1	-----	5
4	간선	신규43-2	-----	7
5	간선	신규68	-----	9
6	간선	신규81	-----	11
7	간선	신규82	-----	13
8	간선	신규83	-----	15
9	간선	신규84	-----	17
10	간선	신규203	-----	19
11	간선	신규204	-----	21
12	간선	신규523-1	-----	23
13	지선	신규572	-----	25
14	지선	신규597	-----	27
15	지선	신규700-2	-----	29

<변경노선 : 87개>

1	간선	1	-----	33
2	간선	2-1	-----	35
3	간선	3-2	-----	37
4	간선	5	-----	39
5	간선	5-1	-----	41
6	간선	6	-----	43
7	간선	6-1	-----	45
8	간선	6-2	-----	47
9	간선	7	-----	49
10	간선	9	-----	51
11	간선	10	-----	53
12	간선	12	-----	55
13	간선	13	-----	57

14	간선	14	-----	59
15	간선	14-1	-----	61
16	간선	16	-----	63
17	간선	16-1	-----	65
18	간선	20	-----	67
19	간선	21	-----	69
20	간선	24	-----	71
21	간선	24-1	-----	73
22	간선	27	-----	75
23	간선	28	-----	77
24	간선	28-1	-----	79
25	간선	30	-----	81
26	간선	33	-----	83
27	간선	35	-----	85
28	간선	37	-----	87
29	간선	40	-----	89
30	간선	42	-----	91
31	간선	42-2	-----	93
32	간선	46	-----	95
33	간선	63	-----	97
34	간선	65	-----	99
35	간선	65-1	-----	101
36	간선	66	-----	103
37	간선	67-1	-----	105
38	간선	70	-----	107
39	간선	72	-----	109
40	간선	76	-----	111
41	간선	79	-----	113
42	좌석	103-1	-----	115
43	간선	112	-----	117
44	간선	202	-----	119
45	간선	221	-----	121
46	좌석	300	-----	123
47	좌석	304	-----	125
48	좌석	307	-----	127

49	좌석	320	-----	129
50	지선	순환31	-----	131
51	지선	순환51-1	-----	133
52	지선	순환51-2	-----	135
53	지선	순환91	-----	137
54	지선	순환92	-----	139
55	지선	506	-----	141
56	지선	510	-----	143
57	지선	511	-----	145
58	지선	512	-----	147
59	지선	513	-----	149
60	지선	515	-----	151
61	지선	516	-----	153
62	지선	517	-----	155
63	지선	518	-----	157
64	지선	519	-----	159
65	지선	521	-----	161
66	지선	523	-----	163
67	지선	524	-----	165
68	지선	526	-----	167
69	지선	532	-----	169
70	지선	535	-----	171
71	지선	537	-----	173
72	지선	538	-----	175
73	지선	556	-----	177
74	지선	558	-----	179
75	지선	560	-----	181
76	지선	562	-----	183
77	지선	565	-----	185
78	지선	566	-----	187
79	지선	579	-----	189
80	지선	581	-----	191
81	지선	582	-----	193
82	지선	583	-----	195
83	지선	584	-----	197

84	지선	588	-----	199
85	지선	591	-----	201
86	지선	592	-----	203
87	지선	595	-----	205

<폐선노선 : 27개>

1	간선	7-1	-----	209
2	간선	13-1	-----	211
3	간선	13-2	-----	213
4	간선	17	-----	215
5	간선	21-1	-----	217
6	간선	25	-----	219
7	간선	29	-----	221
8	간선	41	-----	223
9	간선	41-1	-----	225
10	간선	42-1	-----	227
11	간선	75	-----	229
12	간선	77	-----	231
13	간선	77-1	-----	233
14	간선	77-2	-----	235
15	간선	201	-----	237
16	간선	700	-----	239
17	지선	순환43	-----	241
18	지선	순환81	-----	243
19	지선	순환82	-----	245
20	지선	525	-----	247
21	지선	553	-----	249
22	지선	559	-----	251
23	지선	563	-----	253
24	지선	568	-----	255
25	지선	589	-----	257
26	지선	596	-----	259
27	지선	740	-----	261

<준치노선 : 98개>

1	간선	2	-----	265	33	급행	908	-----	297	68	만안역	533	-----	332
2	간선	4	-----	266	34	급행	909	-----	298	69	만안역	534	-----	333
3	간선	8	-----	267	35	좌석	60-5	-----	299	70	지선	514-1	-----	334
4	간선	11	-----	268	36	좌석	103	-----	300	71	지선	515-1	-----	335
5	간선	15	-----	269	37	좌석	111	-----	301	72	지선	520	-----	336
6	간선	17-1	-----	270	38	좌석	117	-----	302	73	지선	522	-----	337
7	간선	22	-----	271	39	좌석	302	-----	303	74	지선	530	-----	338
8	간선	23	-----	272	40	좌석	303	-----	304	75	지선	531	-----	339
9	간선	34	-----	273	41	좌석	303-1	-----	305	76	지선	535-1	-----	340
10	간선	36	-----	274	42	좌석	306	-----	306	77	지선	536	-----	341
11	간선	38	-----	275	43	좌석	308	-----	307	78	지선	539	-----	342
12	간선	45	-----	276	44	좌석	780	-----	308	79	지선	540	-----	343
13	간선	60-2	-----	277	45	좌석	780-1	-----	309	80	지선	540	-----	343
14	간선	62	-----	278	46	좌석	780-2	-----	310	81	지선	551	-----	344
15	간선	67	-----	279	47	좌석	790	-----	311	82	지선	552	-----	345
16	간선	78	-----	280	48	좌석	800	-----	312	83	지선	555	-----	346
17	간선	80	-----	281	49	광역	1000	-----	313	84	지선	557	-----	347
18	간선	87	-----	282	50	광역	1100	-----	314	85	지선	561	-----	348
19	간선	111-2	-----	283	51	광역	1101	-----	315	86	지선	564	-----	349
20	간선	222	-----	284	52	광역	1200	-----	316	87	지선	564-1	-----	350
21	간선	223	-----	285	53	광역	1300	-----	317	88	지선	564-2	-----	351
22	간선	700-1	-----	286	54	광역	1301	-----	318	89	지선	567	-----	352
23	간선	721	-----	287	55	광역	1302	-----	319	90	지선	569	-----	353
24	간선	754	-----	288	56	광역	1400	-----	320	91	지선	570	-----	354
25	간선	760	-----	289	57	광역	1500	-----	321	92	지선	571	-----	355
26	간선	760-1	-----	290	58	광역	1601	-----	322	93	지선	574	-----	356
27	간선	770-1	-----	291	59	광역	2500	-----	323	94	지선	585	-----	357
28	급행	903	-----	292	60	광역	9100	-----	324	95	지선	586	-----	358
29	급행	904	-----	293	61	광역	9200	-----	325	96	지선	587	-----	359
30	급행	904-1	-----	294	62	광역	9201	-----	326	97	지선	590	-----	360
31	급행	905	-----	295	63	광역	9300	-----	327	98	지선	591-1	-----	361
32	급행	907	-----	296	64	광역	9301	-----	328				-----	
					65	광역	9500	-----	329				-----	
					66	광역	9501	-----	330				-----	
					67	광역	9802	-----	331				-----	

1. 신 설 노 선

(15개 노선)

시내버스 노선 조정 현황

노선유형	노선번호	조정결과	버스회사	노선특성
간선	6-3번	노선신설	대인교통	• 지하철연계, 순환노선 단순화, 통학연계노선(반시계방향)

신설사유	신설효과
<ul style="list-style-type: none"> • 송도국제도시 고등학교 통학노선과 지하철역세권 연계강화 - 송도1동(신송고,혜송고), 송도2동(연송고), 송도3동(박문여고) • 기존 6-2번(8대) 왕복 노선을 6-2번(시계방향, 4대), 6-3번(반시계방향, 4대) 분리함 • 차량대체(4대) : 6-2번(기존노선) → 6-3번(신설노선) 	<ul style="list-style-type: none"> • 송도국제도시 순환노선 단순화 및 통학노선 <u>주민민원해소</u> • 신규입주아파트지역 노선투입 및 지하철1호선 <u>연결 노선</u>

○ 운행계통(안)

노선번호	구분	기점	주요 경유지	종점	첫차출발시간	막차출발시간	운행간격(분)	운행시간(분)	운행거리(km)	면허대수(대)	운행회수(회)
6-2번	변경전	송도공영차고지	삼성바이오로직스, 송도글로벌캠퍼스, 테크노파크역, 지식정보단지, 롯데쇼핑몰, 해양경찰청, 커널워크단지	국제업무단지	05:30	23:30	15~20	140	37	8	61
6-3번	변경후	송도공영차고지	인천대학교공과대학, 인천가톨릭대, 지식정보단지, 글로벌캠퍼스, 캠퍼스타운역, 송도풍림아이원단지, 엑스포빌리지단지, 신송고교, 경제자유구역청, 송도센트럴파크역, 인천대입구역	송도공영차고지	05:30 05:30	23:30 24:20	17	69	18.2	4	63

※ 변경후 운행계통은 조정될 수 있음

노 선 도 [6-3번]

기존노선(6-2번)	신설노선(6-3번)
 <p>※ 기존6-2번(8대) : 6-2번(4대), 6-3번(4대) 차량 분리</p>	
<p>차량대체</p>	<p>① 기존6-2번(8대) 차량 중 6-3번 신설노선으로 차량(4대) 이동 재배치</p>

시내버스 노선 조정 현황

노선유형	노선번호	조정결과	버스회사	노선특성
간선	43번	노선신설	청룡교통	• 신도심 지하철(철도) 연계 강화



신설사유	신설효과
<ul style="list-style-type: none"> • 청라국제도시(1,2단지) 부평구청역 및 검암역 연계 <ul style="list-style-type: none"> - 기존 운행노선(904,904-1) 혼잡도 및 배차단축 민원해소 • 노선신설에 따른 정류소 설치 <ul style="list-style-type: none"> - 심곡로(광명아파트), 검암역(시천교 하부) 정류소 필요 • 차량대체(14대) : 41번(기존노선) 폐선 → 43번(신설노선) 	<ul style="list-style-type: none"> • 청라국제도시(1,2단지) 서울지하철7호선 연계노선 혼잡도완화 및 배차시간 단축에 대한 <u>주민민원해소</u> • 검암역 등 <u>공항철도 연결 노선확대</u>

○ 운행계통(안)

노선번호	구분	기점	주요 경유지	종점	첫차출발시간	막차출발시간	운행간격(분)	운행시간(분)	운행거리(km)	면허대수(대)	운행회수(회)
41번	변경전	신현여중후문	강남시장,거북시장,성웅(아),인천의료원,재능대학,송림R,미림극장,동인천역, 답동4, 신흥R, 독정이고개 <회차시 : 동서우유, 인하대후문, 용현시장> 석암초교, 주안역(환승정류장양방향운행), 석바위, 인천시청, 종합문화예술회관 <반환시 : 농산물시장, 남동경찰서, 길병원>	종합터미널	05:20 05:20	22:30 22:40	7~10	215	50.4	29	140
43번	변경후	백석동차고지	검암역입구, 검암경서동주민센터, 빈정내사거리, 청라교교, 청라1동주민센터, 신현북초교, 석남신사거리, 원적산터널, 부평구청, 부평시장역, 부평역	가톨릭대 인천성모병원	05:30 06:00	22:00 23:00	11	155	46.0	14	89

※ 변경후 운행계통은 조정될 수 있음

노 선 도 [43번]

기존노선(41번)	신설노선(43번)
 <p>※ 기존41번(29대) 폐선 : 43번(14대), 43-1번(6대), 43-2번(6대), 40번(3대) 차량 이동 재배치</p>	
<p>차량대체</p>	<p>① 기존41번 폐선 후 43번 신설노선으로 차량(14대) 이동 재배치</p>

시내버스 노선 조정 현황

노선유형	노선번호	조정결과	버스회사	노선특성
간선	43-1번	노선신설	청룡교통	• 지하철(철도) 연계 및 폐선구간 대체


신설사유	신설효과
<ul style="list-style-type: none"> • 청라국제도시(2,3,4,5단지) 검암역 연계 • 지하철2호선 중북노선 7번 폐선구간(김포양곡산업단지~검단사거리) 대체 <ul style="list-style-type: none"> - 인천-김포 지역행복생활권내 출퇴근 버스 • 차량대체(6대) : 41번(기존노선) 폐선 → 43-1번(신설노선) 	<ul style="list-style-type: none"> • 청라국제도시 검암역 연계에 대한 <u>주민민원해소</u> • 인천-김포간 지역행복생활권 산업단지 <u>대중교통노선 연계</u>

○ 운행계통(안)

노선번호	구분	기점	주요 경유지	종점	첫차출발시간	막차출발시간	운행간격(분)	운행시간(분)	운행거리(km)	면허대수(대)	운행회수(회)
41번	변경전	신현여중후문	강남시장, 거북시장, 성웅(아), 인천의료원, 재능대학, 송림R, 미림극장, 동인천역, 답동4, 신흥R, 독정이고개 <회차시 : 동서우유, 인하대후문, 용현시장> 석암초교, 주안역(환승정류장양방향운행), 석바위, 인천시청, 종합문화예술회관 <반환시 : 농산물시장, 남동경찰서, 길병원>	종합터미널	05:20 05:20	22:30 22:40	7~10	215	50.4	29	140
43-1번	변경후	백석동차고지	백석고가, 검단1동주민센터, 금곡동, 양촌산업단지, 금곡동, 검단1동주민센터, 백석고가, 검암역입구, 인천아시아드주경기장, 청라휴먼시아, 청라우미린, 청라휴먼시아, 인천아시아드주경기장, 검암역입구 (상행출발 : 차고지→김포양촌산단→청라지구→차고지)	청라우미린	05:00 05:30	22:30 22:30	31	185	54.4	6	31

※ 변경후 운행계통은 조정될 수 있음

노 선 도 [43-1번]

기존노선(41번)	신설노선(43-1번)
 <p>※ 기존41번(29대) 폐선 : 43번(14대), 43-1번(6대), 43-2번(6대), 40번(3대) 차량 이동 재배치</p>	
<p>차량대체</p>	<p>① 기존41번 폐선 후 43-1번 신설노선으로 차량(6대) 이동 재배치</p>

시내버스 노선 조정 현황

노선유형	노선번호	조정결과	버스회사	노선특성
간선	43-2번	노선신설	청룡교통	• 지하철(철도) 연계 및 폐선구간 대체

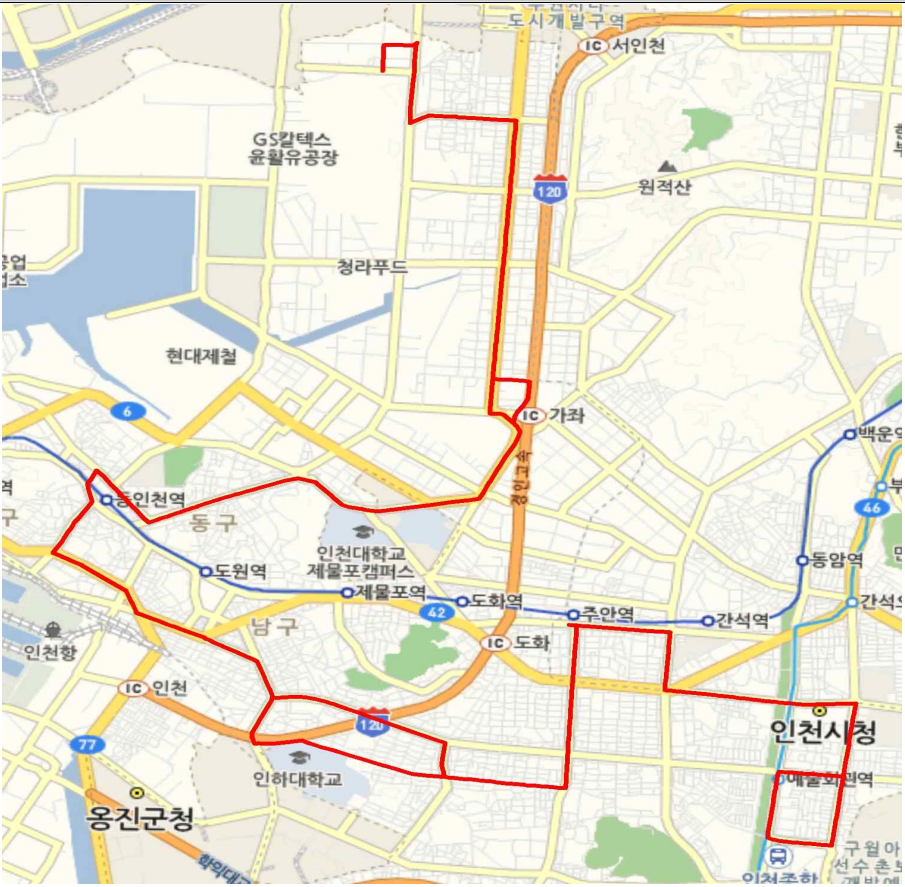

신설사유	신설효과
<ul style="list-style-type: none"> • 청라국제도시(2,3,4,5단지) 검암역 연계 • 지하철2호선 중북노선 7번 폐선구간(김포양곡산업단지~검단사거리) 대체 <ul style="list-style-type: none"> - 인천-김포 지역행복생활권내 출퇴근 버스 • 차량대체(6대) : 41번(기존노선) 폐선 → 43-2번(신설노선) 	<ul style="list-style-type: none"> • 청라국제도시 검암역 연계에 대한 <u>주민민원해소</u> • 인천-김포간 지역행복생활권 산업단지 <u>대중교통노선 연계</u>

○ 운행계통(안)

노선번호	구분	기점	주요 경유지	종점	첫차출발시간	막차출발시간	운행간격(분)	운행시간(분)	운행거리(km)	면허대수(대)	운행회수(회)
41번	변경전	신현여중후문	강남시장, 거북시장, 성웅(아), 인천의료원, 재능대학, 송림R, 미림극장, 동인천역, 답동4, 신흥R, 독정이고개 <회차시 : 동서우유, 인하대후문, 용현시장> 석암초교, 주안역(환승정류장양방향운행), 석바위, 인천시청, 종합문화예술회관 <반환시 : 농산물시장, 남동경찰서, 길병원>	종합터미널	05:20 05:20	22:30 22:40	7~10	215	50.4	29	140
43-2번	변경후	백석동차고지	검암역입구, 인천아시아드주경기장, 청라휴먼시아, 청라우미린, 청라휴먼시아, 인천아시아드주경기장, 검암역입구, 백석고가, 검단1동 주민센터, 금곡동, 양촌산업단지, 금곡동, 검단1동 주민센터, 백석고가 (하행출발 : 차고지→청라지구→김포양촌산단→차고지)	청라우미린	05:00 05:30	22:30 22:30	31	185	54.4	6	31

※ 변경후 운행계통은 조정될 수 있음

노 선 도 [43-2번]

기존노선(41번)	신설노선(43-2번)
 <p>※ 기존41번(29대) 폐선 : 43번(14대), 43-1번(6대), 43-2번(6대), 40번(3대) 차량 이동 재배치</p>	
<p>차량대체</p>	<p>① 기존41번 폐선 후 43-2번 신설노선으로 차량(6대) 이동 재배치</p>

시내버스 노선 조정 현황

노선유형	노선번호	조정결과	버스회사	노선특성
간선	68번	노선신설	도영운수	• 철도(주안역, 동춘역, 인천논현역) 연계

신설사유	신설효과
<ul style="list-style-type: none"> 연수1,2동, 청학동과 주안역 연계 <ul style="list-style-type: none"> - 청학중학교 경유 기존65-1노선 대체하여 투입 논현지구, 남동공단 수인선 연계 <ul style="list-style-type: none"> - 동춘동 차고지기반 상·하행(65번, 68번) 운행 동춘역 연계를 위한 정류소 신설 <ul style="list-style-type: none"> - 동춘교 좌회전 연수현대1차아파트옆 기존 65번(9대) 왕복 노선을 65번(상행방향, 5대), 68번(하행방향, 5대) 분리함 차량대체(5대) : 65번(기존노선) → 68번(신설노선) 	<ul style="list-style-type: none"> 경인선,수인선,인천지하철1호선 연계에 대한 <u>주민민원해소</u> 차고지기반 운행으로 운행횟수증회 기대

○ 운행계통(안)

노선번호	구분	기점	주요 경유지	종점	첫차출발시간	막차출발시간	운행간격(분)	운행시간(분)	운행거리(km)	면허대수(대)	운행회수(회)
65번	변경전	소래포구역	주공12단지, 소래마을, 논현초등학교, 주공7단지, 주공5단지, 서울경금속, 코스프, 동춘역, 우성A, 연수1차A, 연수3동, 동남스포피아, 김스클럽, 신동아A, 재흥시장, 시민공원, 교보빌딩 (04:45소래포구역, 04:50동춘역출발)	주안역 (환승정류장)	04:45 05:30	23:15 24:00	16	148	39.7	9	67
68번	변경후	대건고등학교입구	동춘역, 남동공단, 청능로사거리, 논현초등학교, 소래마을, 논현주공단지, 청능로사거리, 남동공단, 동춘역, 연수경찰서, 연수3동주민센터, 가천의과대학교, 청학중학교, 청학사거리, 신동아아파트, 재흥시장, 주안역환승정류장, 시민공원, 재흥시장, 신동아아파트, 청학사거리, 청학중학교, 가천의과대학교, 연수구청입구, 동춘역 (하행출발 : 대건고교입구→소래마을→주안역→대건고교입구)	대건고등학교입구	04:20 05:00	22:50 23:15	29	146	42.8	5	38

※ 변경후 운행계통은 조정될 수 있음

노 선 도 [68번]

기존노선(65번)



※ 기존65번(9대), 기존35번(1대) : 65번(5대), 68번(5대) 차량 분리

신설노선(68번)



차량대체

① 기존65번(9대) 차량 중 68번 신설노선으로 차량(5대) 이동 재배치

시내버스 노선 조정 현황

노선유형	노선번호	조정결과	버스회사	노선특성
간선	81번	노선신설	영풍운수	• 신·원도심 연계 및 철도연계

신설사유	신설효과
<ul style="list-style-type: none"> • 송도와 남구(주안·도화동) 및 연수구(연수·동춘동) 연계 <ul style="list-style-type: none"> - 문학터널 경유, 송도1교 경유 • 수인선(연수역), 경인선(주안역) 연계 <ul style="list-style-type: none"> - 송도3동, 주안동, 도화동(도화 도시개발 사업구역) • 수인선(연수역) 연계를 위한 정류소 신설 <ul style="list-style-type: none"> - 먼우금4 힘찬병원, 먼우금로 두림빌딩(연수역 환승) • 차량대체(14대) : 77번(기존노선) → 81번(신설노선) 	<ul style="list-style-type: none"> • 송도(더샵마스터, 송도3동)신규입주아파트단지 노선신설에 대한 <u>주민민원해소</u> • 남구, 연수구 원도심지역과 송도국제도시 <u>연계 강화</u>

○ 운행계통(안)

노선번호	구분	기점	주요 경유지	종점	첫차출발시간	막차출발시간	운행간격(분)	운행시간(분)	운행거리(km)	면허대수(대)	운행회수(회)
77번	변경전	금곡동	해병대2사단입구, 신라가든, 좌동마을입구, 스포츠월드, 검단4, 검단파출소, 신촌사료, 원정3, 백석초등, 서인천고, 서구보건소, 극동아파트, 신현쇼핑센터, 강남시장, 진주A, 제물포중, 동암역, 올리비아올렛, 길병원, 농수산물시장, 종합터미널 〈반환시: 종합문화예술회관, 한국시티은행〉	종합터미널	05:15 05:15	22:50 23:00	10~11	242	52.2	22	100
81번	변경후	원창동 차고지	청소년수련관, 송림고개, 인천교삼거리, 주안역, 재흥시장, 신동아아파트, 연수역, 동막역, 캠퍼스타운역, 글로벌캠퍼스, 인천대학교	송일초등학교	05:00 05:15	22:30 23:00	13	188	55.6	14	78

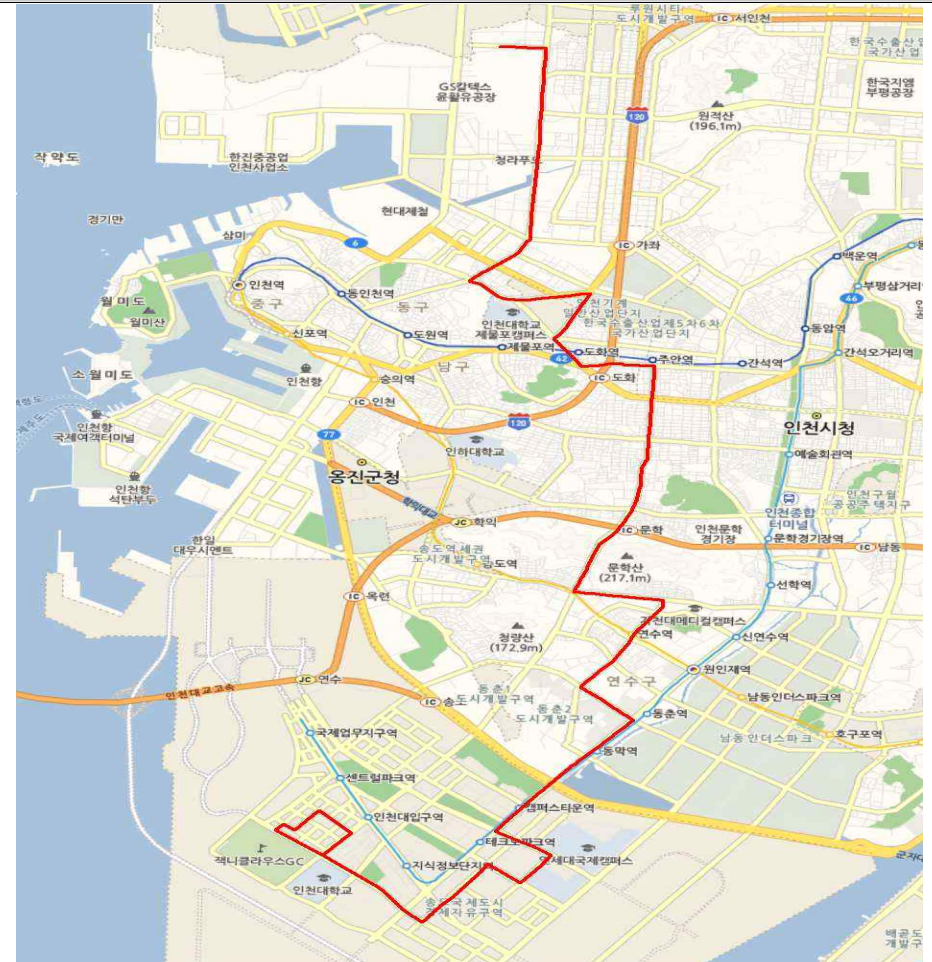
※ 변경후 운행계통은 조정될 수 있음

노 선 도 [81번]

기존노선(77번)



신설노선(81번)



※ 기존77번(22대) 폐선 : 81번(14대), 82번(8대) 차량 분리

차량대체

① 기존77번(22대) 차량 중 81번 신설노선으로 차량(14대) 이동 재배치

시내버스 노선 조정 현황

노선유형	노선번호	조정결과	버스회사	노선특성
간선	82번	노선신설	영풍운수	• 신원도심연계 및 변경노선(구 6번, 구6-1번) 대체

신설사유	신설효과
<ul style="list-style-type: none"> • 송도국제도시(1동,2동) 송도2교, 문학터널 경우 원도심연계 - 남구 문학동(인천도호부청사 신도로), 터미널, 시청경유 • 북항배후단지상업지역(예, 모다아울렛) 신규노선연계 - 제물포역, 주안역, 터미널 연계 • 신규노선 연계에 따른 정류소 신설 - 봉수대길 모다아울렛 앞 정류소 신설 및 횡단보도 설치 • 차량대체(15대) : 77번, 42-1번(기존노선) → 82번(신설노선) 	<ul style="list-style-type: none"> • 송도국제도시와 남구 원도심지역 송도2교, 문학터널 경우 급행노선에 대한 <u>에 대한 주민민원해소</u> • 변경노선(구6번, 구6-1번) 대체구간 운행으로 <u>민원대응</u> - 동구송림동~간석오거리 구간

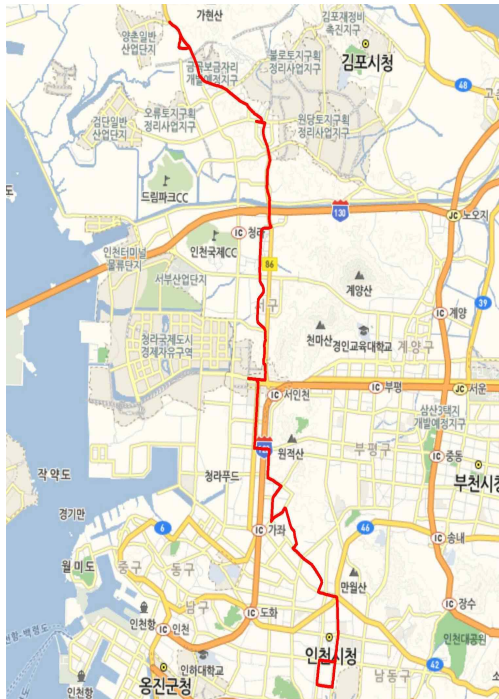
○ 운행계통(안)

노선번호	구분	기점	주요 경유지	종점	첫차출발시간	막차출발시간	운행간격(분)	운행시간(분)	운행거리(km)	면허대수(대)	운행회수(회)
77번	변경전	금곡동	해병대2사단입구, 신라가든, 좌동마을입구, 스포츠월드, 검단4, 검단파출소, 신촌사료, 완정3, 백석초등, 서인천고, 서구보건소, 극동아파트, 신현쇼핑센터, 강남시장, 진주A, 제물포중, 동암역, 올리브아울렛, 길병원, 농수산물시장, 종합터미널 〈반환시: 종합문화예술회관, 한국시티은행〉	종합터미널	05:15 05:15	22:50 23:00	10~11	242	52.2	22	100
42-1번	변경전	청라우미린아파트	골드클래스, 휴먼시아, 한라비발디, 제일풍경채, 린스트라우스, 호반베르디움 1차, 웰카운티, 청라고, 빈정내사거리, 검암경서동	검암역	04:50 05:10	23:16 24:00	15~17	119	25.7	7	66
82번	변경후	원창동차고지	현대제철, 송림오거리, 제물포역, 도화오거리, 주안역, 간석남부역, 간석오거리역, 길병원, 신세계백화점(터미널), 인명여고, 청학사거리, 국제학교, 인천카톨릭대, 지식정보단지역, 인천대학교	송일초등학교	05:00 05:15	22:25 23:00	13	213	62.4	15	74

※ 변경후 운행계통은 조정될 수 있음

노 선 도 [82번]

기존노선(77번)



신설노선(82번)



- ※ 기존77번 폐선 : 82번(8대) 차량 이동 재배치
- ※ 기존42-1번(6대) 폐선 : 82번(6대) 차량 이동 재배치

대체노선

① 기존77번(8대), 기존42-1번(6대), 차량 중 82번 신설노선으로 차량(14대) 이동 재배치

시내버스 노선 조정 현황

노선유형	노선번호	조정결과	버스회사	노선특성
간선	83번	노선신설	영풍운수	• 지하철(철도)연계

신설사유	신설효과
<ul style="list-style-type: none"> 지하철(철도) 연계 <ul style="list-style-type: none"> 영종하늘도시(영종역, 청라역연계) 청라국제도시3,4단지·가정택지(청라역, 루원시티역) 차량대체(6대) : 7번(기존노선) → 83번(신설노선)	<ul style="list-style-type: none"> 청라국제도시 청라역 연계에 대한 <u>주민민원해소</u> 영종하늘도시 영종역(환승할인불가능), 청라역(환승할인가능)연계에 대한 <u>주민민원해소</u>

○ 운행계통(안)

노선번호	구분	기점	주요 경유지	종점	첫차출발시간	막차출발시간	운행간격(분)	운행시간(분)	운행거리(km)	면허대수(대)	운행회수(회)
7번	변경전	검단(금곡동)	양촌산업단지, 검단사거리, 검암역, 서구청, 거북시장, 십정시장	동암역	05:14 05:15	23:00 23:30	10~12	200	44.5	18	98
83번	변경후	원창동차고지	청소년수련관, 신현초등학교, 루원시티, 한일베라체, 한라비발디, 청라국제도시역, 영종역, 중산동	우미린2단지	05:00 05:20	23:00 22:50	22	132	68.2	6	49

※ 변경후 운행계통은 조정될 수 있음

노 선 도 [83번]

기존노선(7번)



신설노선(83번)



※ 기존7번(18대) 폐선 : 83번(6대), 84번(6대), 203번(3대), 204번(3대) 차량 이동 재배치

차량대체

① 기존7번(18대) 차량 중 83번 신설노선으로 차량(6대) 이동 재배치

시내버스 노선 조정 현황

노선유형	노선번호	조정결과	버스회사	노선특성
간선	84번	노선신설	영풍운수	• 지하철(철도) 연계

신설사유	신설효과
<ul style="list-style-type: none"> 지하철(철도) 연계 <ul style="list-style-type: none"> 운남,운서,공항신도시~인천지하철2호선(공촌사거리) 연계 가정택지~인천지하철2호선(서구청) 차량대체(6대) : 7번(기존노선) → 83번(신설노선) 	<ul style="list-style-type: none"> 운남지구-공항철도 영종역 연계에 대한 <u>주민민원해소</u> 영종지역 택지지역과 대형병원(국제성모병원) 연계에 대한 <u>주민민원해소</u>

○ 운행계통(안)

노선번호	구분	기점	주요 경유지	종점	첫차출발시간	막차출발시간	운행간격(분)	운행시간(분)	운행거리(km)	면허대수(대)	운행회수(회)
7번	변경전	검단(금곡동)	양촌산업단지, 검단사거리, 검암역, 서구청, 거북시장, 십정시장	동암역	05:14 05:15	23:00 23:30	10~12	200	44.5	18	98
84번	변경후	원창동차고지	청소년수련관, 신현초등학교, 루원시티, 인재개발원, 국제성모병원, 공촌사거리, 운서역, 영종고등학교, 영종국제물류고등학교, 영종역	논골길삼거리	05:00 05:20	22:30 22:50	22	130	67.3	6	48

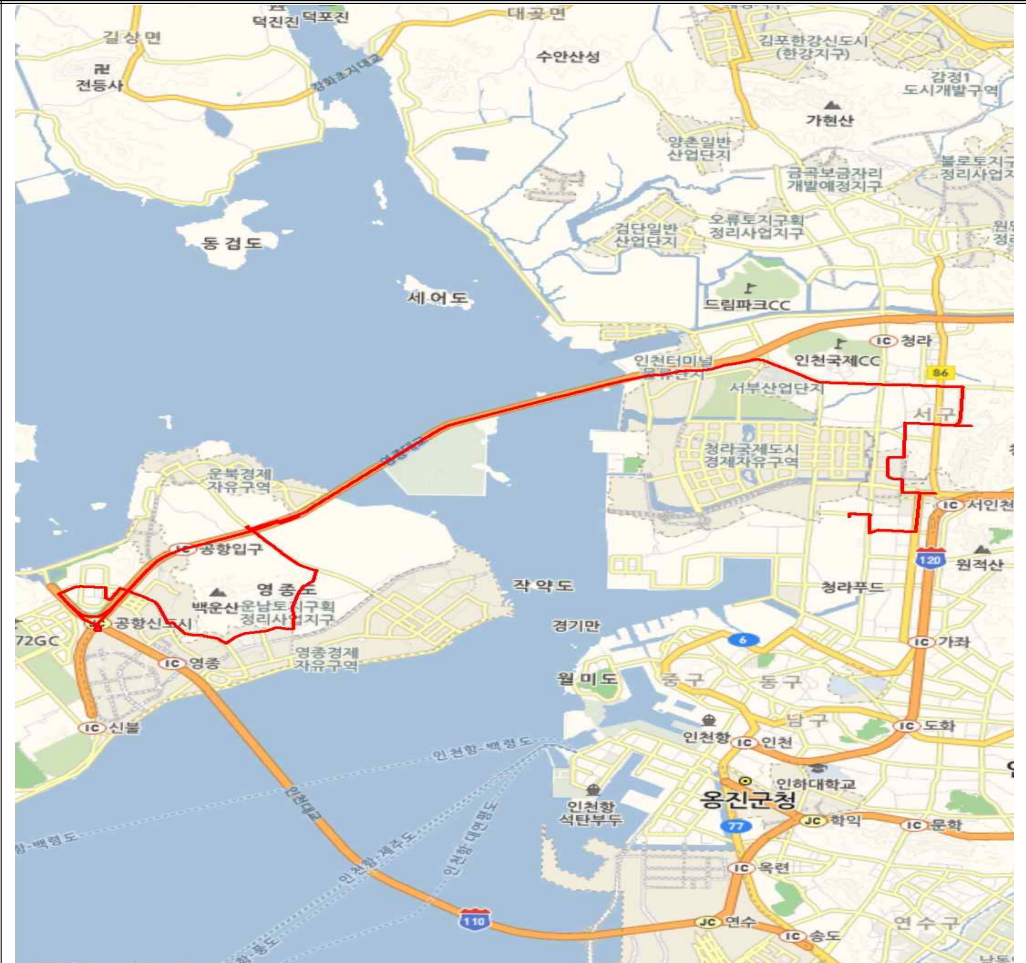
※ 변경후 운행계통은 조정될 수 있음

노 선 도 [84번]

기존노선(7번)



신설노선(84번)



※ 기존7번(18대) 폐선 : 83번(6대), 84번(6대), 203번(3대), 204번(3대) 차량 이동 재배치

차량대체

① 기존7번(18대) 차량 중 84번 신설노선으로 차량(6대) 이동 재배치

시내버스 노선 조정 현황

노선유형	노선번호	조정결과	버스회사	노선특성
간선	203번	노선신설	영풍운수	• 영종하늘도시 거주하는 공항종사자 출퇴근 서비스

신설사유	신설효과
<ul style="list-style-type: none"> 영종하늘도시와 인천국제공항 직결노선 운행 <ul style="list-style-type: none"> - 영종하늘도시 거주 공항종사자 출퇴근 서비스 차량대체(3대) : 7번(기존노선) → 83번(신설노선) 	<ul style="list-style-type: none"> 기존 영종하늘도시-공항운행 버스노선의 장거리·장시간 운행노선 개선에 대한 <u>주민민원해소</u>

○ 운행계통(안)

노선번호	구분	기점	주요 경유지	종점	첫차출발시간	막차출발시간	운행간격(분)	운행시간(분)	운행거리(km)	면허대수(대)	운행회수(회)
7번	변경전	검단(금곡동)	양촌산업단지, 검단사거리, 검암역, 서구청, 거북시장, 십정시장	동암역	05:14 05:15	23:00 23:30	10~12	200	44.5	18	98
203번	변경후	영종선착장	송산입구, 우미린8단지, 한라비발디, 힐스테이트, 동보로빌리티, 신명스카이뷰, 한양수자인, LH7단지	인천공항	05:00 05:35	23:00 23:35	29	87	42.2	3	37

※ 변경후 운행계통은 조정될 수 있음

노 선 도 [203번]

기존노선(203번)



※ 기존7번(18대) 폐선 : 83번(5대), 84번(7대), 203번(3대), 204번(3대) 차량 이동 재배치

신설노선(203번)



차량대체

① 기존7번(18대) 차량 중 203번 신설노선으로 차량(3대) 이동 재배치

시내버스 노선 조정 현황

노선유형	노선번호	조정결과	버스회사	노선특성
간선	204번	노선신설	영풍운수	• 지하철(철도) 연계

신설사유	신설효과
<ul style="list-style-type: none"> • 용유동 왕산마을과 공항철도 운서역 연계 <ul style="list-style-type: none"> - 북측해안도로 경유, 2018년 공항 제2터미널 연계 - 용유동 해안도로 운행노선 공항철도 용유역 연계 • 노선신설에 따른 정류소 설치 : 화물터미널입구 유턴지점 • 차량대체(3대) : 7번(기존노선) → 83번(신설노선) 	<ul style="list-style-type: none"> • 지역주민 및 관광객 지하철연계 및 공항신도시 연결에 대한 <u>주민민원해소</u>

○ 운행계통(안)

노선번호	구분	기점	주요 경유지	종점	첫차출발시간	막차출발시간	운행간격(분)	운행시간(분)	운행거리(km)	면허대수(대)	운행회수(회)
7번	변경전	검단(금곡동)	양촌산업단지, 검단사거리, 검암역, 서구청, 거북시장, 십정시장	동암역	05:14 05:15	23:00 23:30	10~12	200	44.5	18	98
204번	변경후	인천공항	무의도입구, 미시란해변, 선녀바위, 을왕리해수욕장, 삼목선착장, 운서역, 영종고등학교	넙디	05:00 05:10	22:38 22:50	36	107	53.8	3	30

※ 변경후 운행계통은 조정될 수 있음

노 선 도 [204번]

기존노선(204번)



※ 기존7번(18대) 폐선 : 83번(5대), 84번(7대), 203번(3대), 204번(3대) 차량 이동 재배치

신설노선(204번)



차량대체

① 기존7번(18대) 차량 중 204번 신설노선으로 차량(3대) 이동 재배치

시내버스 노선 조정 현황

노선유형	노선번호	조정결과	버스회사	노선특성
지선	523-1번	노선신설	도영운수	• 신·원도심 연결노선 및 지하철(철도) 연계

신설사유	신설효과
<ul style="list-style-type: none"> • 서창1지구, 구월지구와 터미널, 주안동의 신원도심 연결 - 매소홀로(터널)경유 • 주안역(경인선), 터미널역(인천1호선) 연계 • 기존 523번(19대) 왕복 노선을 523번(15대), 523-1번(4대), 노선 분할함 • 차량대체(4대) : 523번(기존노선) → 523-1번(신설노선) 	<ul style="list-style-type: none"> • 서창1지구 주민의 신규노선 신설에 대한 <u>주민민원해소</u> • 서창1지구 주안역, 터미널역 연계 유일노선

○ 운행계통(안)

노선번호	구분	기점	주요 경유지	종점	첫차출발시간	막차출발시간	운행간격(분)	운행시간(분)	운행거리(km)	면허대수(대)	운행회수(회)
523	변경전	인천해양과학고	아주A, 옥련동주민센터, 송도역, 영남A, 하나A, 대우A, 선학상가, 관교중, 종합문화예술회관, 석바위	주안역	04:30 04:45	23:30 24:15	7	125	31	19	155
523-1	변경후	서창현대3차아파트	서창중학교, 남동체육관, 선수촌사거리, 신세계백화점(인천터미널), 문화예술회관, 중부고용노동청, 동인천중학교, 석바위(시장)	주안역	04:50 04:50	23:00 23:00	23	94	21.5	4	47

※ 변경후 운행계통은 조정될 수 있음

노 선 도 [523-1번]

기존노선 (523번)	신설노선 (523-1번)
<p>※ 기존523번(19대) : 523번(15대), 523-1번(4대) 차량 분리</p> <p>차량대체 ① 기존523번(19대) 차량 중 523-1번 신설노선으로 차량(4대) 이동 재배치</p>	

시내버스 노선 조정 현황

노선유형	노선번호	조정결과	버스회사	노선특성
지선	572번	노선신설	신화여객	• 부평구 신·원도심 연결노선 및 지하철(철도) 연계

신설사유	신설효과
<ul style="list-style-type: none"> • 부평구 신·원도심 연결 <ul style="list-style-type: none"> - 청천동, 갈산동, 삼산동 연결 • 지하철(철도) 연계강화 <ul style="list-style-type: none"> - 부평구 청천동, 갈산동, 삼산동 서울지하철7호선 연계 • 차량대체(5대) : 553번, 596번(기존노선) → 83번(신설노선) 	<ul style="list-style-type: none"> • 부평구 신·원도심 연결에 대한 <u>주민민원해소</u> • 부평구 신·원도심 서울지하철7호선 <u>연계 강화</u>

○ 운행계통(안)

노선번호	구분	기점	주요 경유지	종점	첫차출발시간	막차출발시간	운행간격(분)	운행시간(분)	운행거리(km)	면허대수(대)	운행회수(회)
553번	변경전	태일연립	팔도주유소, 부평기술고, 화랑교회, 부평서중, 석진고개, 신촌초교	백운역	06:00 06:00	24:00 24:15	30	30	6	1	33
596번	변경전	청라동문 굿모닝힐	동양엔파트, 호반베르디움, 청라1동주민센터 웰카운티1차, 서부경찰서, 심곡초등학교	국제성모 병원	06:00	23:00	20~22	85	18.1	4	48
572번	변경후	신영 자동차	청천초등학교, 공단오거리, 우림라이온스밸리, 갈산역, 삼산사거리, 신성미소지음	삼산 월드체육관	06:00	23:00	11	54	12.0	5	100

※ 변경후 운행계통은 조정될 수 있음

노 선 도 [572번]

기존노선 (596번)



※ 기존553번(1대)폐선



※ 기존596번(4대) 폐선

신설노선 (572번)



차량대체

① 기존553번(1대), 기존596번(4대) 폐선 후 572번 신설노선으로 차량(5대) 이동 재배치

시내버스 노선 조정 현황

노선유형	노선번호	조정결과	버스회사	노선특성
지선	597번	노선신설	태양여객	• 대중교통 고립지역 버스노선 신설 및 경인아라뱃길 접근편의

신설사유	신설효과
<ul style="list-style-type: none"> • 대중교통 고립지역 버스노선 신설 : 갈산마을, 시천동 • 경인아라뱃길 버스노선 접근편의 • 노선신설에 따른 정류소 설치 <ul style="list-style-type: none"> - 시천동 마을앞(1곳), 시천교 엘리베이터인근(1곳) • 차량대체(3대) : 7번(기존노선) → 83번(신설노선) 	<ul style="list-style-type: none"> • 대중교통 고립지역 거주주민의 버스노선신설에 대한 <u>주민 민원해소</u> • 경인아라뱃길 관광객 편의 제공을 위한 <u>연결 노선 공급</u>

○ 운행계통(안)

노선번호	구분	기점	주요 경유지	종점	첫차출발시간	막차출발시간	운행간격(분)	운행시간(분)	운행거리(km)	면허대수(대)	운행회수(회)
589번	변경전	계양구청	계산택지, 계양하우스토리, 계양역	경인아라마루	05:30 06:10	22:00 22:40	40~60	80	20	2	22
597번	변경후	계양역	독실동(아라마루), 한들마을입구, 백석고가, 검단4동주민센터, 갈산마을, 불로리훈련장	원당지구종점	5:30	23:30	43	85	23.4	2	25

※ 변경후 운행계통은 조정될 수 있음

시내버스 노선 조정 현황

노선유형	노선번호	조정결과	버스회사	노선특성
간선	700-2번	노선신설	강화선진버스	• 원도심 철도연계강화 및 대중교통 취약지역 노선신설



신설사유	신설효과
<ul style="list-style-type: none"> 강화지역 검암역 KTX연계 및 공항철도, 인천2호선연계 <ul style="list-style-type: none"> 강화방문 관광객이용편의 노선경유지역(경인항물류단지, 환경연구단지)검암역 연계 노선 신설에 따른 정류소 설치 <ul style="list-style-type: none"> 약암관광호텔(1곳), 경인항물류단지(2곳), 환경연구단지(1곳) 기존 17번(8대) 노선을 70번(2대), 700-1번(2대), 700-2번(2대), 800번(2대) 차량 이동 재배치 차량대체(2대) : 17번(기존노선) → 700-1번(신설노선) 	<ul style="list-style-type: none"> 강화군 지역주민 인천시내 <u>접근경로 다양화</u> 및 <u>관광객 이용편의 증대</u> 경인항물류단지 및 환경연구단지 <u>근무자 출퇴근 대중교통 편의 제공</u>

○ 운행계통(안)

노선번호	구분	기점	주요 경유지	종점	첫차출발시간	막차출발시간	운행간격(분)	운행시간(분)	운행거리(km)	면허대수(대)	운행회수(회)
17번	변경전	김포시 우리병원	북변터미널, 김포고교, 김포경찰서, 북변한국A, 불로동(신길), 검단초교, 검단4, 백석, 검암, 연희동, 루원시티, 울도입구, 거북시장, 인천의료원, 송림R	동인천역	04:00 05:15	23:00 24:20	18~25	225	60.1	8	50
700-2번	변경후	온수리	전등사남문, 장안말(온천스파), 초지대교, 약암관광호텔입구, 세어도선착장, 쿠팡물류센터, 국립생물자원관입구, 국립환경과학원입구, 환경산업실증연구단지입구	검암역	05:20 07:20	21:20 23:20	91	181	53.9	2	11

※ 변경후 운행계통은 조정될 수 있음

노 선 도 [700-2번]

기존노선(17번)	신설노선(700-2번)
 <p>※ 기존17번(8대) 폐선 : 70번 2대, 700-1번 2대, 700-2번 2대, 800번 2대 차량 이동 재배치</p>	
<p>차량대체</p>	<p>① 기존17번(8대) 중 700-2번 신설노선으로 차량(2대) 이동 재배치</p>

2. 변경 노선

(87개 노선)

시내버스 노선 조정 현황

노선유형	노선번호	조정결과	버스회사	노선특성
간선	1번	노선변경	신동아교통	• 대중교통취약지역 노선대체 및 지하철(철도) 연계

조정사유	조정효과
<ul style="list-style-type: none"> • 대중교통취약지역 노선대체(구77-1, 구77-2) : 청라역과 경인항물류단지(정서진) 연계 • 지하철(철도)연계 : 서구 심곡(연희)동, 신현동, 석남동과 서울7호선(부평구청역)과 경인선(부평역) 연계 • 노선신설에 대한 정류소 설치 : 매립지공사앞(1곳) 	<ul style="list-style-type: none"> • 대중교통취약지역 안정적 대중교통서비스 공급 • 서구 심곡, 연희, 신현, 석남동과 원적산터널을 경유하여 부평구 연계(서울7호선 부평구청역, 경인선 부평역)에 대한 주민민원 해소

○ 운행계통(안)

노선번호	구분	기점	주요 경유지	종점	첫차출발시간	막차출발시간	운행간격(분)	운행시간(분)	운행거리(km)	면허대수(대)	운행회수(회)
1	변경전	왕길동	안동포, 단봉초교, 검단4, 원정3, 백석, 검암동, 연희동, 서구청(구길), 인제개발원, 국제성모병원, 공촌정수장, 계산3, 경인교대역, 작전역, 부평IC, 4공단, 대우자동차, 산곡동, 부평시장, 부평역	인천성모병원	04:00 05:05	22:40 24:20	13~16	290	72.5	21	82
1	변경후	왕길동	경인특장, 당하동탑스빌, 검암역 입구, 공촌사거리, 국제성모병원, 가정보금자리 3블럭, 하늘채아파트, 석남아파트, 원적산터널, 부평구청, 부평역, 인천성모병원정문, 부평경찰서, 석남고가사거리, LH웨스턴블루힐, 백석고가, 수도권매립지정문앞, 인천여객터미널, 청라국제도시역, 수도권매립지관리동	인천성모병원	04:00 05:05	22:40 24:20	14 (12)	291 (243)	74.0	21	81 (97)

※ 변경후 운행계통(괄호안 수치는 산정값)은 조정될 수 있음

노 선 도 [1번]

변 경 전	변 경 후
<p>대체노선</p>	<p>66번 : 국제성모병원, 검단일반산업단지 / 부평역~(갈산역)~경인교대입구역 : 인천지하철1호선, 30번</p>

시내버스 노선 조정 현황

노선유형	노선번호	조정결과	버스회사	노선특성
간선	2-1번	노선변경	동화운수	• 대중교통취약지역 노선대체 및 지하철(철도) 연계

조정사유	조정효과
<ul style="list-style-type: none"> • 대중교통취약지역 노선대체(구77-1) <ul style="list-style-type: none"> - 청라5단지~로봇랜드~인천체고-청라역 • 지하철(철도)연계 <ul style="list-style-type: none"> - 청라1,2,3단지~작전역, 청라역연계 • 노선변경에 따른 정류소 신설 <ul style="list-style-type: none"> - 청라푸르지오 북측(경제로) 양방향 2곳 - 크리스탈로 한화꿈에그린(2곳), 한라비발디(2곳) 	<ul style="list-style-type: none"> • 청라1,2,3단지~청라역 연계에 대한 <u>주민민원해소</u> • 대중교통취약지역 노선조정에 대한 <u>주민민원해소</u>

○ 운행계통(안)

노선번호	구분	기점	주요 경유지	종점	첫차출발시간	막차출발시간	운행간격(분)	운행시간(분)	운행거리(km)	면허대수(대)	운행회수(회)
2-1	변경전	계산단지(계산여고)	아주(아), 계산공고, 동보(아), 이마트, 작전역, 명현중, 하나A101동,가정5, 청라동주민센터, 호반베르디움14단지, 한화꿈에그린,남광하우스스토리,한일베라체,동양엔파트,해원중학교후문, 반도유보라, 한양수자인	청라동문 굿모닝힐	05:20 05:00	23:20 23:20	15~16	140	35.8	10	68
2-1	변경후	계산단지(계산여고)	아주(아), 까치공원, 작전역, 하나A101동, 아나지 고개, 가정보금자리 3블럭, 광명메이루즈, 중흥S클래스 1차, 호반베르디움 14단지, 상록힐스테이트, 한화꿈에그린, 호수공원, 청라달튼국제 학교, 청라국제도시역, 인천환경공단입구, 화력발전소, 해동실버타운	청라동문 굿모닝힐	05:00 05:00	23:20 23:20	13 (13)	160 (158)	48.8	12	82 (84)

※ 변경후 운행계통(괄호안 수치는 산정값)은 조정될 수 있음

노 선 도 [2-1번]

변 경 전	변 경 후
<p>대체노선</p>	<p>7번 : 상록힐스테이트~호반베르디움~청라동문굿모닝힐</p>

시내버스 노선 조정 현황

노선유형	노선번호	조정결과	버스회사	노선특성
간선	3-2번	노선변경	성민버스	• 신원도심 연계

조정사유	조정효과
<ul style="list-style-type: none"> • 신원도심 연계 <ul style="list-style-type: none"> - 청라국제도시1단지(가정택지)~구월동 터미널~남동공단 - 북항배후단지상업지역~청라1단지 • 신설(변경)노선에 따른 정류소 설치 <ul style="list-style-type: none"> - 북항배후단지상업지역 정류소 및 횡단보도 	<ul style="list-style-type: none"> • 청라국제도시,신현원창동,석남동~구월동 터미널 노선에 대한 <u>주민민원해소</u> • 북항배후단지상업지역 연계노선 신설에 대한 <u>주민민원해소</u>

○ 운행계통(안)

노선번호	구분	기점	주요 경유지	종점	첫차출발시간	막차출발시간	운행간격(분)	운행시간(분)	운행거리(km)	면허대수(대)	운행회수(회)
3-2	변경전	동춘동 차고지	동막역, 남동공단, 논곡초교, 도림도입구, 남동경찰서, 석바위시장, 범양상가, 인천의료원, 송림시장, 동인천역,솔빛주공,송림패션몰,송림체육관	가좌동 차고지	04:40 04:40	22:20 22:20	12~18	240	58.4	17	68
3-2	변경후	동춘동 차고지	무지개아파트, 인천뷰티예술고등학교, 동막역(4번출구), 유수지근린공원, 호구표역, 논현주공아파트, 공단회관, 도림동 입구, 승기천, 신세계백화점(인천터미널), 제물포여자중학교, 인고앞, 석바위시장, 십정사거리, 범양아파트, 쌍마아파트, 석남고가사거리, 인천연합의원, 가정동성당, 서해그랑블, 경인페차사업소	가좌동 차고지	04:40 04:40	22:20 22:10	17 (16)	241 (227)	61.0	14	62 (65)

※ 변경후 운행계통(괄호안 수치는 산정값)은 조정될 수 있음

노 선 도 [3-2번]

변 경 전	변 경 후
<p>대체노선</p>	<p>9번 : 가좌동차고, 백병원, 동인천역 / 12번 : 동인천역, 도화도시개발구역, 인천의료원</p>

시내버스 노선 조정 현황

노선유형	노선번호	조정결과	버스회사	노선특성
간선	5번	노선변경	용현운수	• 지하철(철도) 연계

조정사유	조정효과
<ul style="list-style-type: none"> • 서창2지구 인천지하철2호선 운연역 연계 - 서창2지구 주민 지하철 연계 	<ul style="list-style-type: none"> • 서창2지구 주민 지하철연계에 대한 <u>주민민원해소</u>

○ 운행계통(안)

노선번호	구분	기점	주요 경유지	종점	첫차출발시간	막차출발시간	운행간격(분)	운행시간(분)	운행거리(km)	면허대수(대)	운행회수(회)
5	변경전	서창2휴먼시아	도림아이파크@, 도림고, 선학역, 문학경기장, 인천터미널, 예술회관, 구월동 CGV<하행시 : 구월중학교, 길병원4>	인하대병원	05:30 05:30	23:00 23:00	14~15	146	35.3	10	75
5	변경후	운연역	서창2지구, 서창2 휴먼시아7단지 후문앞, 도림고, 승기천, 구월아시아드8단지, 신세계백화점, 인명여고, 문학우체국, 학익고, 인하대 정문, 신창아파트, 용진군청, 토지금고시장앞, 하나로 쇼핑	인하대병원	05:30 05:30	23:00 23:00	16 (14)	162 (142)	40.4	10	65 (74)

※ 변경후 운행계통(괄호안 수치는 산정값)은 조정될 수 있음

노 선 도 [5 번]

변 경 전	변 경 후
<p>대체노선</p>	<p>- 기존선에서 연장 추가함</p>

시내버스 노선 조정 현황

노선유형	노선번호	조정결과	버스회사	노선특성
간선	5-1번	노선변경	용현운수	• 지하철 연계

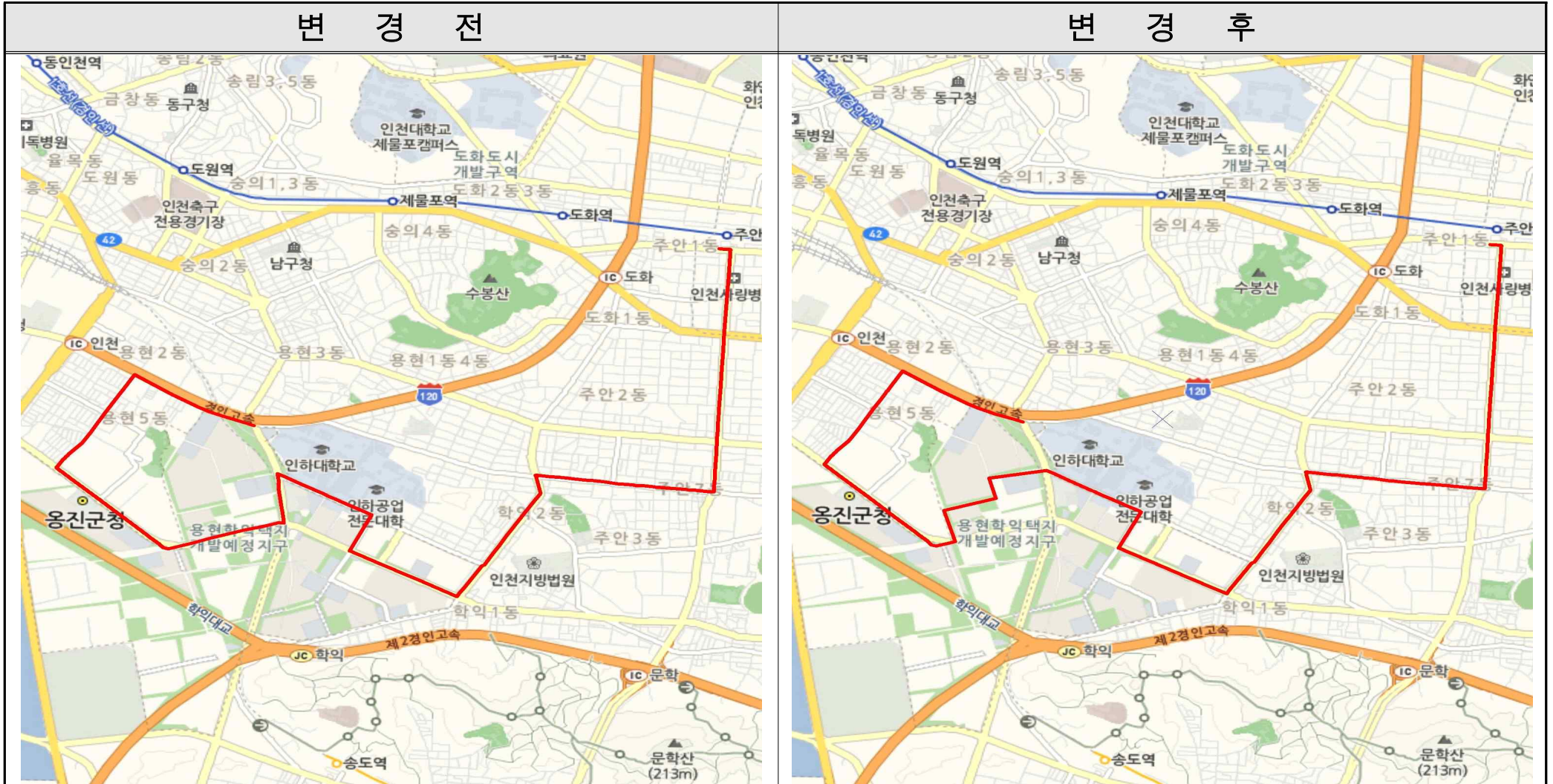
조정사유	조정효과
<ul style="list-style-type: none"> • 용현동 SK뷰 아파트단지 지하철 연계 - 경인선(주안역), 수인선(인하대역) • 단지내 신설노선 정류소 설치 	<ul style="list-style-type: none"> • 신규입주아파트 노선신설에 대한 <u>주민민원해소</u>

○ 운행계통(안)

노선번호	구분	기점	주요 경유지	종점	첫차출발시간	막차출발시간	운행간격(분)	운행시간(분)	운행거리(km)	면허대수(대)	운행회수(회)
5-1	변경전	용현2동 굴다리	시민공원, 재흥시장, 신기사거리, 제운사거리, 학익사거리, 학산사거리, 학익풍림@, 두산위브@, 장미@, 인하대정문, 홈플러스, 교통방송, 용진군청, 굴다리	주안역 환승정류장	05:30 05:30	23:50 24:20	12~14	85	18.2	6	76
5-1	변경후	용현2동 굴다리	용현초등학교, 토지금고시장, 용진군청, SK스카이뷰, 인하대 정문, 두산위브아파트, 풍림아이원아파트, 학익2동주민센터, 재흥시장, 구)시민회관사거리, 주안역(고려예식장)	주안역 환승정류장	05:30 05:30	23:50 24:20	14 (13)	86 (79)	18.6	6	76 (83)

※ 변경후 운행계통(괄호안 수치는 산정값)은 조정될 수 있음

노 선 도 [5-1번]



<p>대체노선</p>	<p>대우일렉트로닉스~인하대역 : 5번, 38번, 46번, 72번, 517번, 519번</p>
-------------	--

시내버스 노선 조정 현황

노선유형	노선번호	조정결과	버스회사	노선특성
간선	6번	노선변경	원진운수	• 신원도심 연계(시계방향)

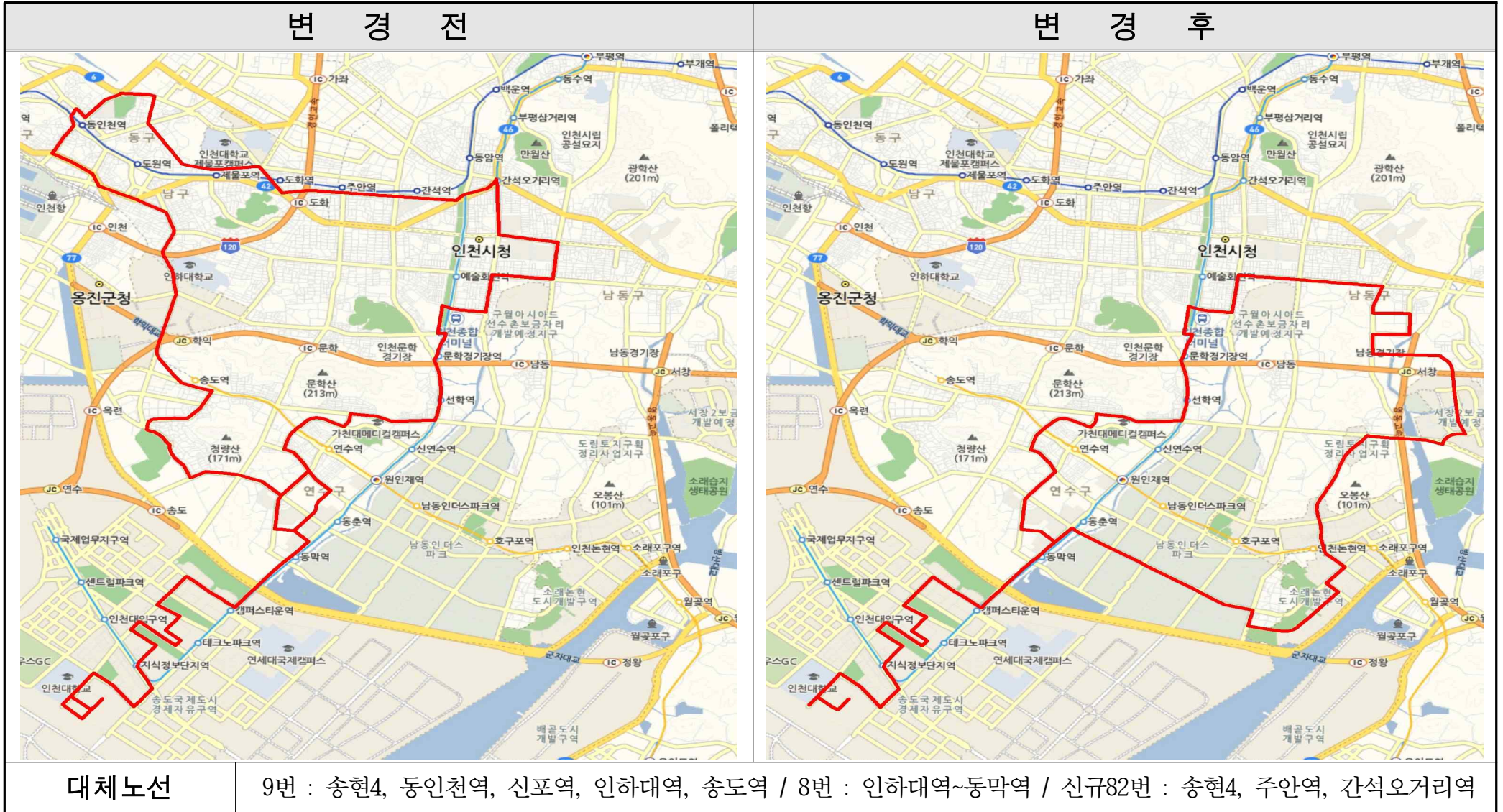
조정사유	조정효과
<ul style="list-style-type: none"> 서창2지구, 논현한화지구, 송도국제도시, 터미널 순환 <ul style="list-style-type: none"> - 서창2지구~남동구청~길병원 - 만수동~서창2지구~논현한화~남동공단 - 논현한화~송도국제도시 	<ul style="list-style-type: none"> 서창2지구~수인선연계(인천논현역)에 대한 <u>주민민원해소</u> 송도국제도시~논현한화~서창2지구~만수동 연계에 대한 <u>주민민원해소</u>

○ 운행계통(안)

노선번호	구분	기점	주요 경유지	종점	첫차출발시간	막차출발시간	운행간격(분)	운행시간(분)	운행거리(km)	면허대수(대)	운행회수(회)
6	변경전	인천대학교 공과대학	셀트리온, 송도웰카운티(2단지), 경제자유구역청, 동막역, 연수우체국, 인천여고, 문학경기장, 종합터미널, 길병원, 올리브아울렛, 간석5, 주원고개, 간석역, 주안역, 제물포역, 박문R, 송림R, 송현주공, 동인천담동R, 신흥R, 용현고개, 동양화학, 송도역, 여성의광장, 연수구청, 연수경찰서, 동막역, 컨벤시아, 경제자유구역청, 송도웰카운티, 셀트리온	인천대학교 공과대학	5:00	23:00	11~13	210	56.7	19	93
6	변경후	송도공영 차고지	인천대학교공과대학, 셀트리온, 웰카운티, 송도컨벤시아, 동막역(1번출구), 서면초등학교, 나사렛국제병원앞, 청학중학교, 동남스포피아, 가천의과학대학교, 문학경기장(박태환수영장), 신세계백화점(인천터미널), 길병원사거리, 남동소방서, 남동구청, 남동체육관(체조경기장), 서창2휴먼시아7단지 후문, 주적골, 인천논현역앞, 사리울중학교, 먼우금초, 인천카톨릭대, 인천대학교자연과학대학	송도공영 차고지	5:00	23:00	9	178	48.1	19	115

※ 변경후 운행계통은 조정될 수 있음

노 선 도 [6 번]



시내버스 노선 조정 현황

노선유형	노선번호	조정결과	버스회사	노선특성
간선	6-1번	노선변경	대인교통	• 신원도심 연계(반시계방향)

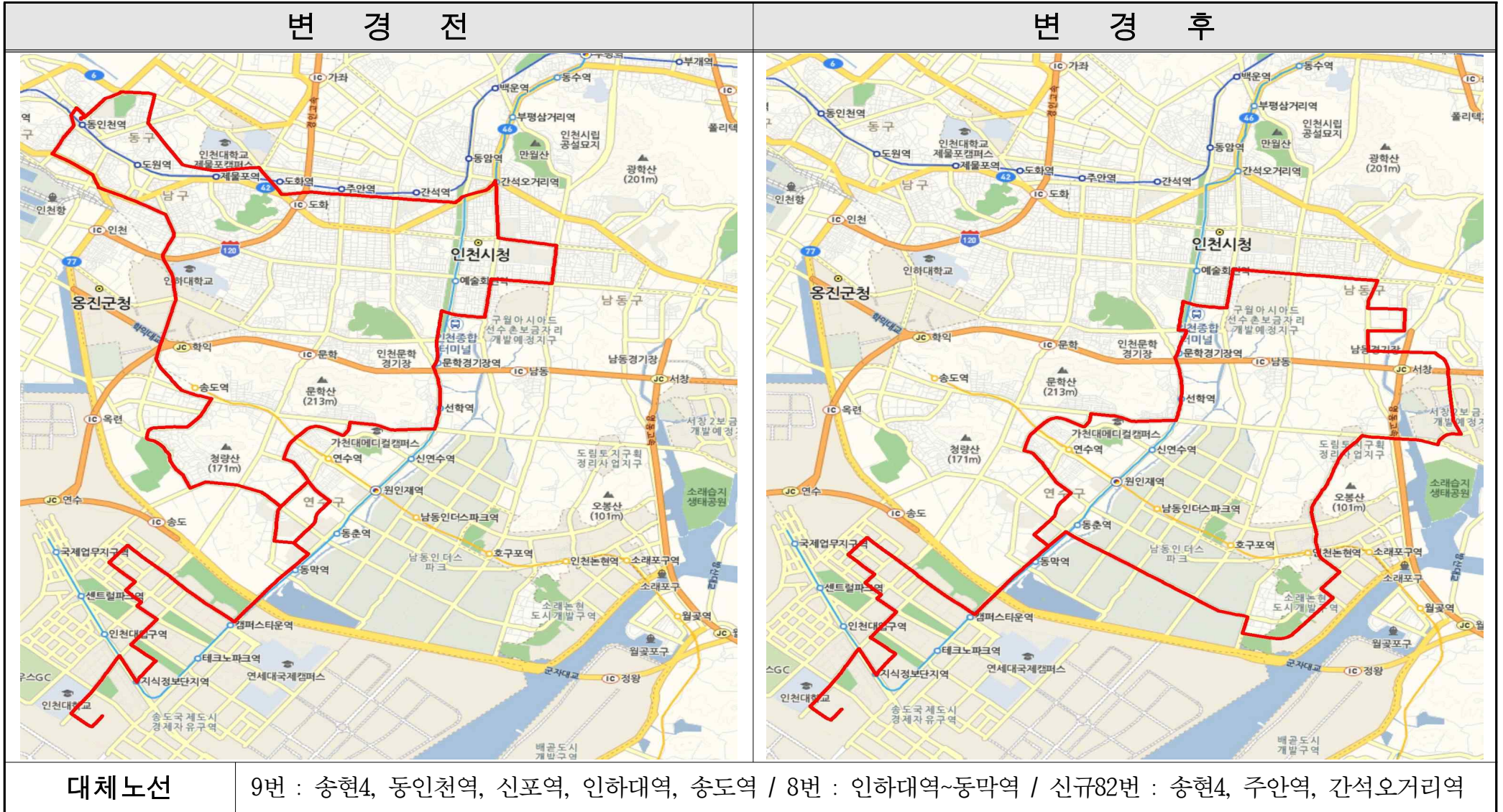
조정사유	조정효과
<ul style="list-style-type: none"> 서창2지구, 논현한화지구, 송도국제도시, 터미널 순환 <ul style="list-style-type: none"> - 서창2지구~남동구청~길병원 - 만수동~서창2지구~논현한화~남동공단 - 논현한화~송도국제도시 	<ul style="list-style-type: none"> 서창2지구~수인선연계(인천논현역)에 대한 <u>주민민원해소</u> 송도국제도시~논현한화~서창2지구~만수동 연계에 대한 <u>주민민원해소</u>

○ 운행계통(안)

노선번호	구분	기점	주요 경유지	종점	첫차출발시간	막차출발시간	운행간격(분)	운행시간(분)	운행거리(km)	면허대수(대)	운행회수(회)
6-1	변경전	송도공영차고지	인천공과대학, 웰카운티, 송도컨벤시아, 국제학교, 동막역, 연구구청, 송도역, 동인천역, 주안역, 간석오거리, 신세계백화점, 선학역, 동막역, 국제학교, 웰카운티, 인천공과대학	송도공영차고지	5:00 5:00	23:00 23:00	11~13	220	55.5	19	91
6-1	변경후	송도공영차고지	인천대학교공과대학, 웰카운티4단지, 더샵하버뷰, 송도힐스테이트, 동막역(1번출구), 경진브로아, 김미현골프장, 사리울중학교, 에코메트로7단지, 인천논현역앞, 주적골, 도림주공1단지, 서창2지구15블럭, 남동구청, 길병원사거리, 신세계백화점, 선학역, 동남스포피아, 우리사랑병원, 더샵하버뷰, 송도컨벤시아, 지식정보단지역, 인천대학교공과대학	송도공영차고지	05:00 05:00	23:00 24:20	10	182	48.7	19	113

※ 변경후 운행계통은 조정될 수 있음

노 선 도 [6-1 번]



시내버스 노선 조정 현황

노선유형	노선번호	조정결과	버스회사	노선특성
간선	6-2번	노선변경	원진운수	• 송도국제도시 순환노선 단순화(시계방향)

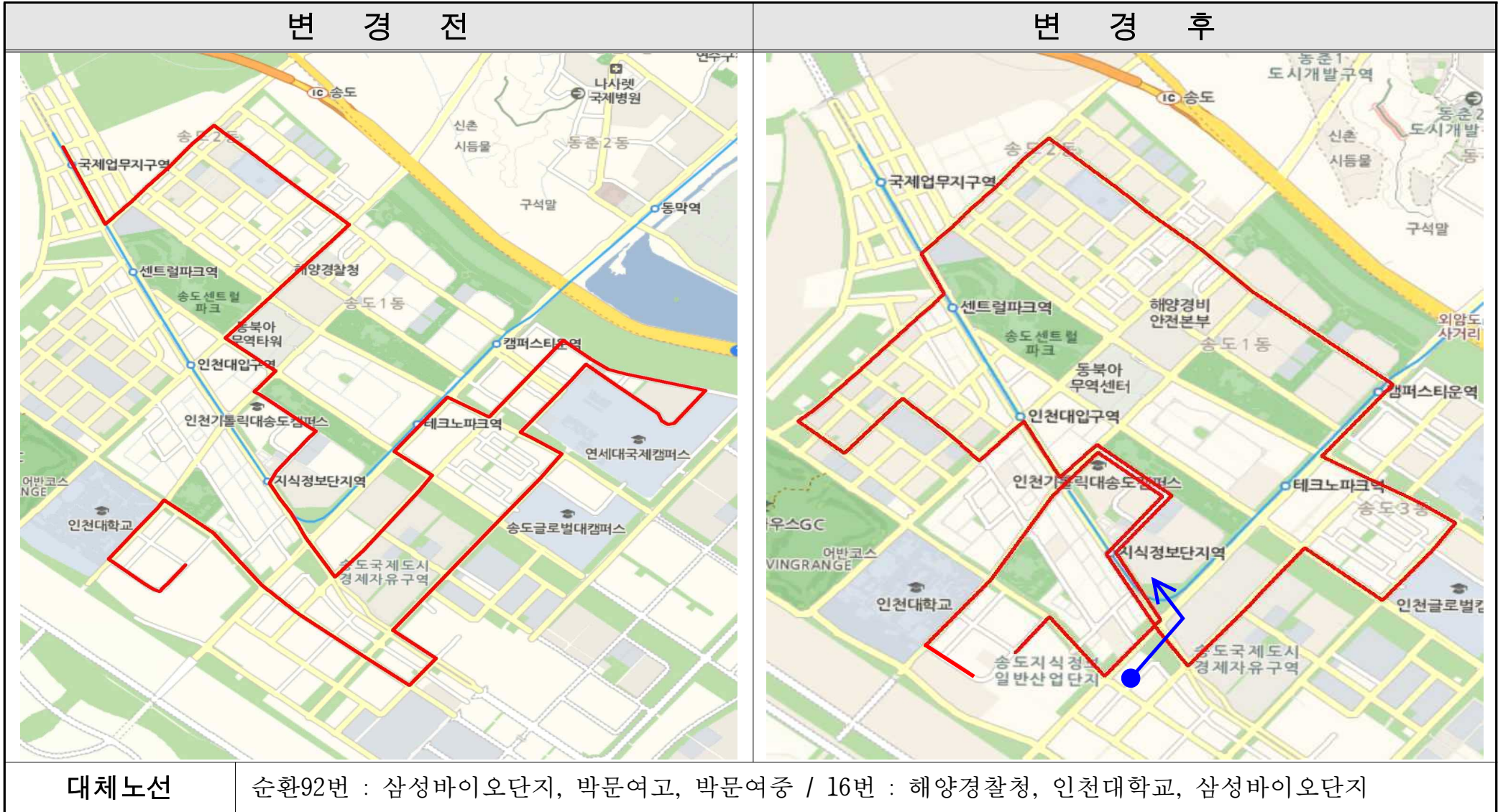
조정사유	조정효과
<ul style="list-style-type: none"> • 송도국제도시 중·고교 통학노선 <ul style="list-style-type: none"> - 혜송고, 연송고, 신송고, 박문여고, 포스코고 • 송도국제도시내 아파트단지 지하철1호선 연계 <ul style="list-style-type: none"> - 캠퍼스타운역, 지식정보단지역, 인천대입구역 	<ul style="list-style-type: none"> • 신규 아파트단지 통학노선버스 신설에 대한 <u>주민민원해소</u> • 순환노선 단순화에 따른 <u>시민편의제고</u>

○ 운행계통(안)

노선번호	구분	기점	주요 경유지	종점	첫차출발시간	막차출발시간	운행간격(분)	운행시간(분)	운행거리(km)	면허대수(대)	운행회수(회)
6-2	변경전	송도공영차고지	삼성바이오로직스, 송도글로벌캠퍼스, 테크노파크역, 지식정보단지역, 롯데쇼핑몰, 해양경찰청, 커널워커히안지	국제업무단지	5:30	23:30	15~20	140	37	8	61
6-2	변경후	송도공영차고지	셀트리온(주), 미관광장, 인천카톨릭대, 송도더샵퍼스트파크 14단지, 경제자유구역청, 다샵엑스포빌리지, 금호아파트, 신송고등학교, 연세대, 글로벌 캠퍼스, 지식정보단지역(4번출구), 알앤디서비스, 인천대학교 공과대학	송도공영차고지	5:30	23:30	17	69	18.2	4	63

※ 변경후 운행계통은 조정될 수 있음

노 선 도 [6-2 번]



시내버스 노선 조정 현황

노선유형	노선번호	조정결과	버스회사	노선특성
간선	7번	노선변경	인천교통공사	• 신원도심연계 및 지하철연계

조정사유	조정효과
<ul style="list-style-type: none"> • 청라국제도시(5단지, 4단지) 지하철 연계 <ul style="list-style-type: none"> - 인천1호선(갈산역), 인천2호선(루원시티), 서울7호선(부평구청역) • 남구 도화동(도시개발사업구역) 지하철 연계 <ul style="list-style-type: none"> - 원적산터널 경유 부평구청역(서울7호선) 	<ul style="list-style-type: none"> • 청라국제도시 5단지 신규노선에 대한 <u>주민민원 해소</u> • 남구 원도심지역 수도권 지하철 <u>연계노선 확충</u>

○ 운행계통(안)

노선번호	구분	기점	주요 경유지	종점	첫차출발시간	막차출발시간	운행간격(분)	운행시간(분)	운행거리(km)	면허대수(대)	운행회수(회)
7	변경전	검단(금곡동)	양촌산업단지,검단사거리,검암역,서구청,거북시장,십정시장	동암역	05:14 05:15	23:00 23:30	10~12	200	44.5	18	98
7	변경후	BRT 차고지	청라동문곳모닝힐, 반도유보라, 해원중학교, 청라휴먼시아, 중흥S클래스, 루원시티, 아나지고개, 효성소방파출소, 갈산역4번출구, 부평구청, 원적산 터널, 가좌동 홈플러스, 인천의료원, 도화오거리, 제물포역	인화여고	05:30 05:30	23:00 23:00	15 (14)	210 (199)	53.7	14	70 (74)

※ 변경후 운행계통(괄호안 수치는 산정값)은 조정될 수 있음

노 선 도 [7 번]

변 경 전	변 경 후
<p>대체노선</p>	<p>13번 : 서인천가구단지, 서구청, 완정4 / 70번, 신규43-1, 신규43-2 : 검암역, 완정4, 김포양촌산업단지 / 103번 : 루원시티, 가좌IC, 동암역 / 인천지하철2호선 : 검단사거리역~가재울역</p>

시내버스 노선 조정 현황

노선유형	노선번호	조정결과	버스회사	노선특성
간선	9번	노선변경	성민버스	• 신원도심 연계

조정사유	조정효과
<ul style="list-style-type: none"> 인천 원도심지역(동구, 중구, 남구)과 송도국제도시 연계 - 송도3교 경유 송도2동, 인천대 연결 	<ul style="list-style-type: none"> 원도심 주민의 송도국제도시 노선에 대한 <u>주민민원해소</u>

○ 운행계통(안)

노선번호	구분	기점	주요 경유지	종점	첫차출발시간	막차출발시간	운행간격(분)	운행시간(분)	운행거리(km)	면허대수(대)	운행회수(회)
9	변경전	송도 인천대	인천대정문, 인천대입구역, 해양경찰청, 송도2동주민센터, 송도3교, 송도유원지, 옥련동, 송도고입구, 옥련고개, 학익사거리, 인하대정문, 인하대병원	동인천역	05:00 05:00	23:00 23:10	13~18	162	42.3	10	60
9	변경후	동춘동 차고지	무지개아파트, 글로벌캠퍼스푸르지오, 송도더샵그린스웨어, 인천카톨릭대, 더샵하버뷰, 송도유원지, 옥련여고 입구, 학산사거리, 인하대 정문, 송의로터리, 인하대병원, 동인천역, 송현아파트, 송림체육관, 경인페차사업소,	가좌동 차고지	04:40 04:40	22:30 22:30	14	197	59.5	14	76

※ 변경후 운행계통은 조정될 수 있음

노 선 도 [9 번]

변 경 전		변 경 후	
대체노선	16번 : 동인천역, 교통방송4, 송도역, 인천대학교		

시내버스 노선 조정 현황

노선유형	노선번호	조정결과	버스회사	노선특성
간선	10번	노선변경	동화운수	• 노선 굴곡 개선

조정사유	조정효과
<ul style="list-style-type: none"> • 동인천~독정이고개 굴곡노선 개선 <ul style="list-style-type: none"> - 개편506노선 대체운행 및 노선단축으로 차량2대 재배치 - 월미도내 반시계방향운행(기존 45번노선 시계방향) 	<ul style="list-style-type: none"> • 굴곡노선개선으로 시민편의개선 • 월미도내 시계방향 운행 45번 이용불편 개선

○ 운행계통(안)

노선번호	구분	기점	주요 경유지	종점	첫차출발시간	막차출발시간	운행간격(분)	운행시간(분)	운행거리(km)	면허대수(대)	운행회수(회)
10	변경전	수봉각	신세계마트, 용현시장, 남구청, 도원역, 동인천역, (구)인천여고, 송월동, 동일방직, 화도진고개, 동인천역, 배다리, 동구청, 동산고교 <반환시:송림R, 삼익A역순>, 박문R, 제물포역, 도화5, 주안북부역, 동암역, 십정고개, 부평여상, 부평역, 부평시장, 부흥R, 수협, 미래타운1단지, 삼산4, 삼보A, 삼산동 농수산물시장	삼산주공 (101동)	05:00 05:00	23:00 23:00	10	180	47.8	20	105
10	변경후	월미도	월미문화의 거리, 해사교, 월미공원, 인천역, 송월주민센터, 동구청, 동산고, 제물포역, 상수도사업본부, 주안북부역, 광명아파트, 간석역, 백영아파트, 부평도서관, 2001아울렛, 부흥오거리(소망병원), 굴포천역(신복사거리)	삼산주공 1단지	05:00 05:00	23:00 23:00	10	178	44.3	18	109

※ 변경후 운행계통은 조정될 수 있음

노 선 도 [10 번]

변 경 전	변 경 후
<p>대체 노선</p>	<p>506번 : 동구선거관리위원회~동인천역~남구청4~독정이고개</p>

시내버스 노선 조정 현황

노선유형	노선번호	조정결과	버스회사	노선특성
간선	12번	노선변경	인천선진교통	• 노선굴곡개선

조정사유	조정효과
• 부평골다리5~시장로터리~해물탕거리구간 굴곡노선개선	• 노선운행시간 단축으로 배차시간 단축 기대

○ 운행계통(안)

노선번호	구분	기점	주요 경유지	종점	첫차출발시간	막차출발시간	운행간격(분)	운행시간(분)	운행거리(km)	면허대수(대)	운행회수(회)
12	변경전	전통계장길조앞	종합어시장, 국제여객터미널, 남항부두, 백주년기념, <항운A 경유>, 신흥R, 답동, 동인천, 미림극장, 송림R, 인천교, 동부제강, 영창약기, 석남동, 루원시티, 아나지고개, 효성4, 4공단, 갈산4, 부평구청, 부평시장, 부평역	61사단 종점	04:20 04:20	22:20 24:00	5~8	284	59.6	45	173
12	변경후	전통계장길조앞	종합어시장, 국제여객터미널, 남항부두, 백주년기념, <항운A 경유>, 신흥R, 답동, 동인천, 미림극장, 송림R, 인천교, 동부제강, 영창약기, 석남동, 루원시티, 아나지고개, 효성4, 4공단, 갈산4, 부평구청, 부평시장, 부평역 * 신일상호금고, 해물탕거리 제외됨(기존노선에서)	61사단 종점	04:20 04:20	22:20 24:00	6 (6)	287 (265)	65.2	45	169 (183)

※ 변경후 운행계통(괄호안 수치는 산정값)은 조정될 수 있음

노 선 도 [12 번]

변 경 전		변 경 후	
대체노선	도보이동 가능(약 700m)		

시내버스 노선 조정 현황

노선유형	노선번호	조정결과	버스회사	노선특성
간선	13번	노선변경	신흥교통	• 지하철 연계

조정사유	조정효과
<ul style="list-style-type: none"> • 지하철 연계 <ul style="list-style-type: none"> - 검단신도시 인천1호선 연계(검단4거리, 당하) - 인천2호선 운행구간 연계환승 - 수인선 인하대역 연계 - 남항물류단지 연계 • 인하대역 유탄처리 : 경찰청 협조 필요 	<ul style="list-style-type: none"> • 검단신도시(블로,오류지구) 검단역 연계강화 • 인천2호선 지하철혼잡도 개선기대

○ 운행계통(안)

노선번호	구분	기점	주요 경유지	종점	첫차출발시간	막차출발시간	운행간격(분)	운행시간(분)	운행거리(km)	면허대수(대)	운행회수(회)
13	변경전	원당지구	당하지구, 당하초교, 백석동, 검암중학교, 서인천고교, 연희4, 서구청, 루원시티, 월드메르디앙, 가좌IC, 영창약기, 동부제강, 인천의료원, 재능대학, 송림R, 인천대, 제물포역, 도화5, 제일시장, 시민공원, 석바위4, 간석5, 올리브아울렛, 석천고교, 구산4, 구월시장, 길병원, 남동경찰서, 중합터미널, 인천향교, 학익고교, 한국유리, 인하대정문, 응진군청, 중구문화회관<회차시 : 용남4, 학익4>	신흥동 차고지	05:20 05:20	22:10 22:10	11~12	340	90	28	82
13	변경후	단봉초등학교	자이금호힐스테이트, 유승아파트, 검단농협, 검단2동주민센터, 블로중학교, 원당사거리, 당하초등학교, 백석동태평아파트, 검암사거리, 서구청, 가현중학교, 경남아너스빌, 서인천가구단지, 인천재능대학교, 동산교회, 제물포역, 주안역, 인하주유소, 용현고개, 용현사거리, (구)터미널, 롯데아울렛, 중구문화회관,SK주유소	신흥동 차고지	05:20 05:20	22:10 22:10	10 (10)	342 (322)	91.4	33	97 (104)

※ 변경후 운행계통(괄호안 수치는 산정값)은 조정될 수 있음

노 선 도 [13 번]

변 경 전	변 경 후
<p>대체노선</p>	<p>2번 : 도화역, 석바위4, 간석오거리역 / 111-2번 : 간석오거리역, (석천4), 종합터미널, 인하대역</p>

시내버스 노선 조정 현황

노선유형	노선번호	조정결과	버스회사	노선특성
간선	14번	노선변경	삼환교통	• 노선연장

조정사유	조정효과
<ul style="list-style-type: none"> 계양구 효성동 ~ 계양구청 연계 폐선25번 노선대체 (아암물류단지) 	<ul style="list-style-type: none"> 효성동 주민의 계양구청 신설노선에 대한 <u>주민민원해소</u>

○ 운행계통(안)

노선번호	구분	기점	주요 경유지	종점	첫차출발시간	막차출발시간	운행간격(분)	운행시간(분)	운행거리(km)	면허대수(대)	운행회수(회)
14	변경전	아암물류단지	중구문화회관, 향운A, 어시장, 연안A, 신성초교, 웅진군청, 토지금고, 송의R, 종합운동장, 제물포북부역, 도화5, 인천교, 가좌4, 가좌진주A, 가정5, 효성한남초교, 현대3차A	작전역	05:20 05:20	23:00 24:00	10~11	206	53.2	19	101
14	변경후	(주)삼환교통(종점)	중구문화회관, 향운A, 어시장, 연안A, 신성초교, 웅진군청, 토지금고, 송의R, 종합운동장, 제물포북부역, 도화5, 인천교, 가좌4, 가좌진주A, 가정5, 효성한남초교, 현대3차A, 작전역, 계양구청, 오조산공원, 까치공원	오조산공원	05:20 05:20	23:00 24:00	11 (11)	210 (203)	58.9	19	96 (99)

※ 변경후 운행계통(괄호안 수치는 산정값)은 조정될 수 있음

노 선 도 [14 번]

변 경 전		변 경 후	
대체노선	기노선에서 연장 추가		

시내버스 노선 조정 현황

노선유형	노선번호	조정결과	버스회사	노선특성
간선	14-1번	노선변경	삼환교통	• 노선중복개선을 통한 지하철 연계

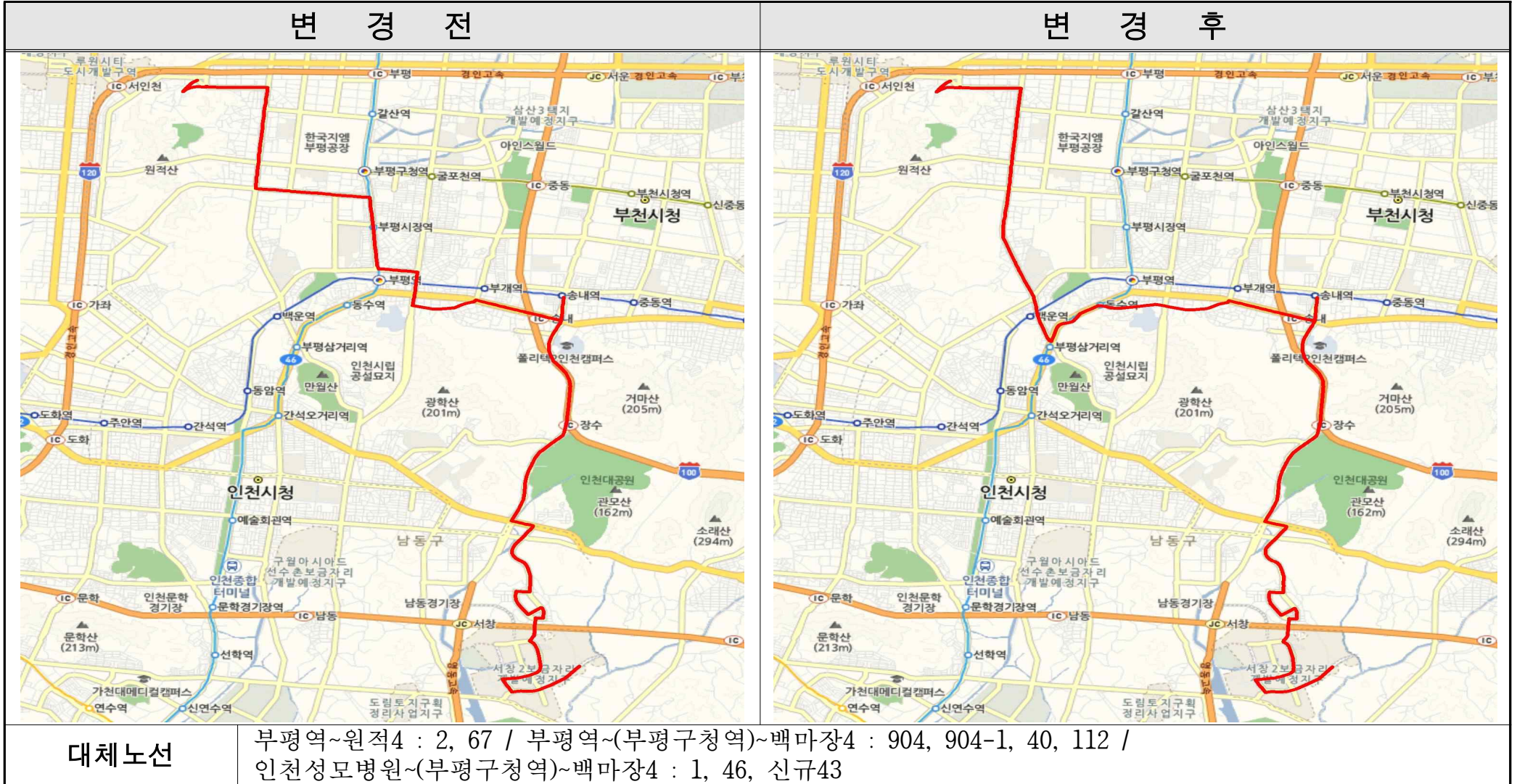
조정사유	조정효과
<ul style="list-style-type: none"> • 노선 중복도 개선 <ul style="list-style-type: none"> - 부평구 청천동~산곡입구삼거리~부평역(2번, 568번 중복) - 부평CGV(청수4)~백운역 연계 및 부평성모병원연계 	<ul style="list-style-type: none"> • 청천동~산곡동 마장길축 백운역(경인선) 철도연계로 기존 567 지선버스 혼잡도 완화

○ 운행계통(안)

노선번호	구분	기점	주요 경유지	종점	첫차출발시간	막차출발시간	운행간격(분)	운행시간(분)	운행거리(km)	면허대수(대)	운행회수(회)
14-1	변경전	세원에너지충전소	인향A, 아울렛, 백마장입구, 부평시장, 부평역, 부개사거리, 동수사거리, 송내역, 인천대공원, 서창2휴먼시아7블럭(출퇴근시간), 서창2지구-송내역순환(6대)	서창2휴먼시아 11블럭	05:20 05:10	23:10 24:10	출퇴근6분 기타12~14분	167	39.5	19	109
14-1	변경후	세원에너지충전소	인향아파트, 아울렛, 산곡동입구, 무지개아파트, 인평자동차정비고, 백운역, 인천성모병원 후문, 일신동주민센터, 송내역, 인천대공원, 태평1차아파트, 장아어린이공원, 한빛초교앞	서창2휴먼시아 11블럭	05:20 05:10	23:10 23:10	10	194	41.5	19	105

※ 변경후 운행계통은 조정될 수 있음

노 선 도 [14-1 번]



시내버스 노선 조정 현황

노선유형	노선번호	조정결과	버스회사	노선특성
간선	16번	노선변경	성민버스	• 신원도심 연계

조정사유	조정효과
<ul style="list-style-type: none"> 인천 원도심지역(동구, 중구, 남구)과 송도국제도시 연계 - 송도3교 경유 송도2동, 인천대 연결 	<ul style="list-style-type: none"> 원도심 주민의 송도국제도시 노선에 대한 <u>주민민원해소</u> 송도3동 신규아파트단지 지하철연계

○ 운행계통(안)

노선번호	구분	기점	주요 경유지	종점	첫차출발시간	막차출발시간	운행간격(분)	운행시간(분)	운행거리(km)	면허대수(대)	운행회수(회)
16	변경전	동춘동 차고지	연수경찰서, 연수구청, 여성의광장, 송도유원지, 옥련동, 현대A, 송도고, 동양화학, 삼원자동차, 금호A, 토지금고시장, 신흥R, 동인천역, 송림체육관	가좌동 차고지	04:40 04:40	23:00 23:00	8~13	155	38.6	15	105
16	변경후	동춘동 차고지	무지개아파트, 풍림2차아파트, 연세대, 글로벌캠퍼스, 인천대 정문, 해양경찰청, 더샵그린애비뉴, 엑스포빌리지10단지, 송도라마다호텔앞, 옥련동성당, 송도역, 옥련여자고등학교, 교통방송(홈플러스), 용진구청, 토지금고시장, 신흥시장, 동인천역, 동부시장, 송림체육관, 경인페차사업소	가좌동 차고지	04:40 04:40	22:30 22:30	15	212	61.2	14	71

※ 변경후 운행계통은 조정될 수 있음

노 선 도 [16 번]

변 경 전	변 경 후
<p>대체노선</p>	<p>111-2 : 인하대역~송도라마다호텔~동춘동차고지</p>

시내버스 노선 조정 현황

노선유형	노선번호	조정결과	버스회사	노선특성
간선	16-1번	노선변경	송도버스	• 지하철연계 및 차고지 노선연장

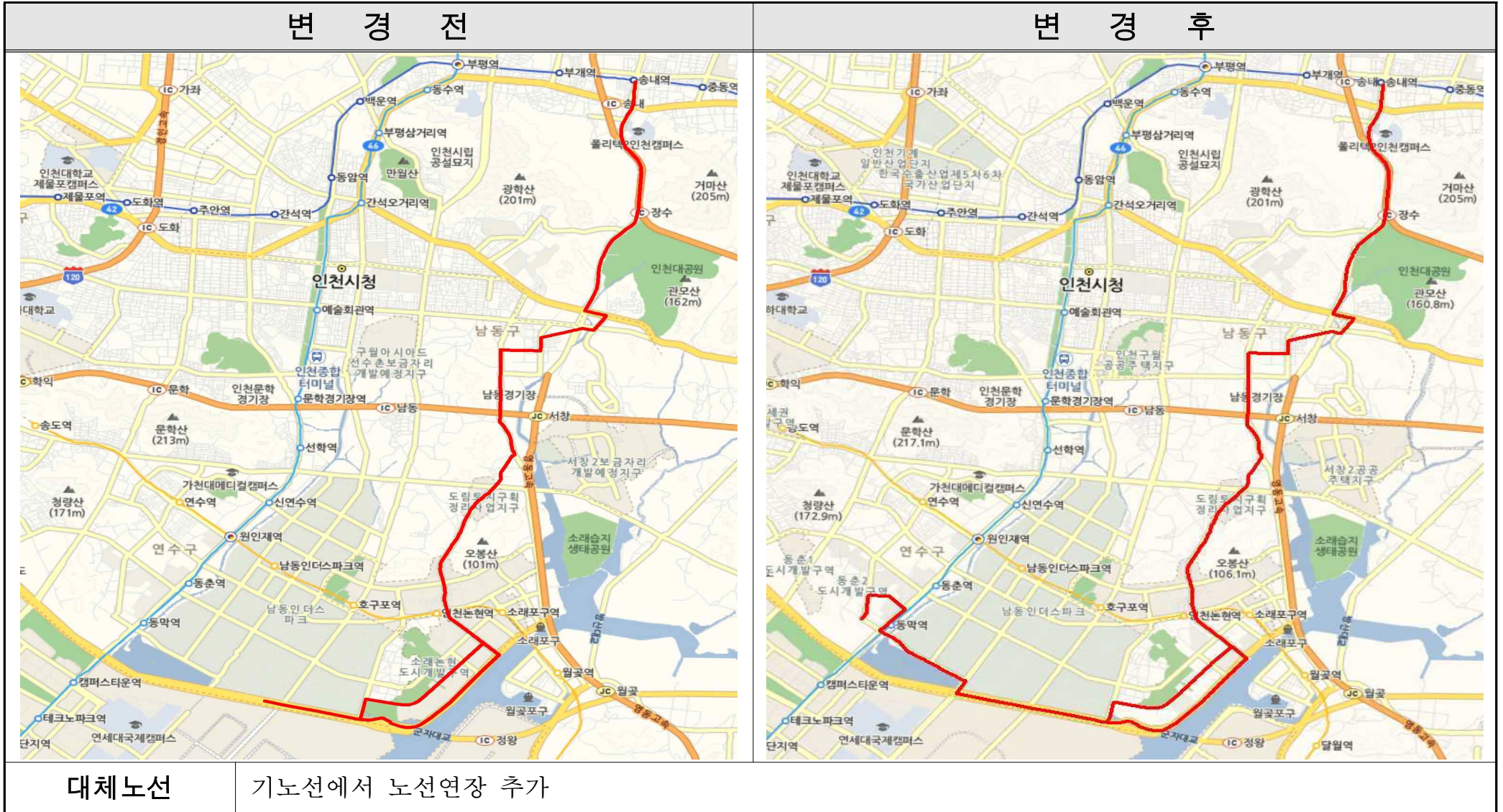
조정사유	조정효과
<ul style="list-style-type: none"> 지하철1호선 동막역 연계 및 차고지 연장 -운수종사자 휴식 및 식사, 차량정비 	<ul style="list-style-type: none"> 논현한화지역 지하철 연계에 대한 <u>주민민원해소</u> 차고지 기점출발로 운행서비스 향상 기대

○ 운행계통(안)

노선번호	구분	기점	주요 경유지	종점	첫차출발시간	막차출발시간	운행간격(분)	운행시간(분)	운행거리(km)	면허대수(대)	운행회수(회)
16-1	변경전	면허시험장	한화에코메트로9단지,도림동고개,만수3지구,인천대공원	송내역	05:05 05:15	23:40 24:20	7~8	125	31.4	16	144
16-1	변경후	동춘동차고지	무지개아파트, 풍림2차아파트, 운전면허시험장, 에코메트로9단지, 에코메트로6단지, 인천논현역앞, 청능로사거리, 주적골, 도림동고개, 남동체육관, 담방로사거리, 인천대공원, 구산사거리, 송내역	송내역	05:05 05:15	23:40 24:20	9	145	41.4	16	123

※ 변경후 운행계통은 조정될 수 있음

노 선 도 [16-1 번]



시내버스 노선 조정 현황

노선유형	노선번호	조정결과	버스회사	노선특성
간선	20번	노선변경	용현운수	• 지하철(철도) 연계

조정사유	조정효과
<ul style="list-style-type: none"> • 송내역(경인선), 인천논현역(수인선) 연계 <ul style="list-style-type: none"> - 논현지구, 구월지구, 간석동 - 부천시 협의 완료 	<ul style="list-style-type: none"> • 논현,구월지구 송내역 연계노선 신설에 대한 <u>주민민원해소</u>

○ 운행계통(안)

노선번호	구분	기점	주요 경유지	종점	첫차출발시간	막차출발시간	운행간격(분)	운행시간(분)	운행거리(km)	면허대수(대)	운행회수(회)
20	변경전	소래포구역	소래역사관, 소래포구, 유호A, 한라풍림A, 논현14단지등대마을, 논현동주민센터, 청능로사거리, 논현5단지, 논현3단지, 논현주공1단지, 도림고교, 남촌동, 작은구월사거리, 모래내시장(롯데캐슬), 신세계A, 간석사거리, 벽산이삭A, 인천가족공원입구, 백운역	진선미예식장	05:30 05:30	23:00 23:00	16~17	165	37.2	10	65
20	변경후	소래포구역	소래역사관, 소래포구, 유호A, 한라풍림A, 논현14단지등대마을, 논현동주민센터, 청능로사거리, 논현5단지, 논현3단지, 논현주공1단지, 도림고교, 남촌동, 작은구월사거리, 모래내시장(롯데캐슬), 신세계A, 간석사거리, 벽산이삭A, 인천가족공원입구, 인천성모병원, 부개1동주민센터, 일신동주민센터	송내역	05:30 05:30	22:40 22:40	10 (9)	173 (153)	42.0	17	101 (115)

※ 변경후 운행계통(괄호안 수치는 산정값)은 조정될 수 있음

노 선 도 [20 번]

변 경 전	변 경 후
<p>대체노선</p>	<p>부평삼거리역~백운역~부평공원4~부평역 : 2, 34, 111-2</p>

시내버스 노선 조정 현황

노선유형	노선번호	조정결과	버스회사	노선특성
간선	21번	노선변경	용현운수	• 신원도심 연계

조정사유	조정효과
• 중구,동구원도심~구월동 터미널 연계	• 원도심 주민의 구월동 터미널 신설노선 <u>주민민원해소</u>

○ 운행계통(안)

노선번호	구분	기점	주요 경유지	종점	첫차출발시간	막차출발시간	운행간격(분)	운행시간(분)	운행거리(km)	면허대수(대)	운행회수(회)
21	변경전	소래포구역	원동초등학교, 신희, 유호@, 논현2지구, 도림주공, 남동구청, 남동세무서, 농산물시장, 종합문화예술회관, 길병원, 동양장, 인천고교, 석바위, 주안4, 도화초교, 제물포역, 도원고개, 동인천, 화도진공원, 만석주공 <하행시 : 배다리 역순>	만석동 만석3차A	05:30 05:30	22:50 22:50	15~17	195	50	13	59
21	변경후	소래포구역	원동초등학교, 신희, 유호@, 논현2지구, 도림주공, 남동구청, 구월아사이드6단지아파트, 농산물시장, 종합문화예술회관, 인천고교, 석바위사거리, 교보생명, 도화5거리, 제물포역, 동산교회, 송림5거리, 미림극장, 화도진공원, 동구선거관리위원회	만석 비취타운	05:30 05:30	22:40 22:40	16	204	54.0	13	65

※ 변경후 운행계통은 조정될 수 있음

노 선 도 [21 번]

변 경 전		변 경 후	
대체노선	15 : 동인천역, 제물포역, 석바위4 / 종합터미널~길병원사거리~남동구청4 : 6, 6-1		

시내버스 노선 조정 현황

노선유형	노선번호	조정결과	버스회사	노선특성
간선	24번	노선변경	해성운수	•지하철(철도) 연계

조정사유	조정효과
<ul style="list-style-type: none"> 연안부두, 중구, 동구, 서구(가좌동) ~ 부평구, 부천시 연계 <ul style="list-style-type: none"> - 원도심 수도권지하철(7호선) 연계 - 연안부두 관광객 이용 기대 	<ul style="list-style-type: none"> 원도심 주민 수도권 광역대중교통 이용편의 증대 가좌동, 산곡동(명신여고, 세일고) 통학연계노선 민원 해소

○ 운행계통(안)

노선번호	구분	기점	주요 경유지	종점	첫차출발시간	막차출발시간	운행간격(분)	운행시간(분)	운행거리(km)	면허대수(대)	운행회수(회)
24	변경전	국제여객터미널	연안여객터미널, 연안부두어시장, 연안아파트, 삼익아파트, 동인천역, 재능대입구, 인천의료원, 무지개아파트, 운화교회, 인평자동차정정보고, 부평3단지, 현대아파트, 부평역	한남시티프라자	05:00 05:00	23:40 23:40	8	195	41	20	119
24	변경후	국제여객터미널	연안여객터미널, 연안부두어시장, 연안아파트, 삼익아파트, 동인천역, 재능대입구, 인천의료원, 대진아파트, 부평구청역, 굴포천역, 삼산체육관역	상동역(부천터미널)	05:00 05:00	23:40 23:40	10 (8)	197 (169)	43.1	20	114 (133)

※ 변경후 운행계통(괄호안 수치는 산정값)은 조정될 수 있음

노 선 도 [24 번]

변 경 전	변 경 후
<p>대체노선</p>	<p>556 : 명신여고~원적4~신촌4~부평역</p>

시내버스 노선 조정 현황

노선유형	노선번호	조정결과	버스회사	노선특성
간선	24-1번	노선변경	부일운수	• 노선연장

조정사유	조정효과
<ul style="list-style-type: none"> • 산업용품단지, 차고지방향 노선연장 <ul style="list-style-type: none"> - 산업용품단지 출퇴근 노선(인천2호선 가재울역 연계) - 차고지 기점출발 • 정류소 신설 : 백범로 서인천가구단지 맞은편(1곳) 	<ul style="list-style-type: none"> • 산업용품단지 7-1노선 폐선 대체노선 기대 • 차고지 기점출발로 차내 서비스 개선 기대

○ 운행계통(안)

노선번호	구분	기점	주요 경유지	종점	첫차출발시간	막차출발시간	운행간격(분)	운행시간(분)	운행거리(km)	면허대수(대)	운행회수(회)
24-1	변경전	범양아파트	그랜드마트, 천대고가, 삼산주공1단지, 삼산주공6.7단지(삼산월드체육관), 신복4, 부평역, 산곡중, 철마로, 진주A, 가림고, 가좌주공	롯데마트계양점	05:00 05:00	23:30 23:30	10~12	125	30.9	12	91
24-1	변경후	가좌동차고	가좌환경사업소, 가좌4동주민센터, 가좌초등학교, 가좌현대아파트, 명신여자고등학교, 한양아파트, 부평서중, 부원중학교, 부평역, 부평시장, 굴포천역(롯데마트) 삼산타운6단지, 광명아파트, 계양경찰서	오조산공원	05:00 05:00	23:30 23:30	13	162	39.0	12	82

※ 변경후 운행계통은 조정될 수 있음

노 선 도 [24-1 번]

변 경 전	변 경 후
<p>대체노선</p>	<p>가재울4~가림고~가좌현대아파트~명신여고 : 24, 67, 67-1</p>

시내버스 노선 조정 현황

노선유형	노선번호	조정결과	버스회사	노선특성
간선	27번	노선변경	용현운수	• 노선중복 및 굴곡개선

조정사유	조정효과
<ul style="list-style-type: none"> • 노선중복 및 굴곡개선으로 연안부두 연계노선연장 <ul style="list-style-type: none"> - 기존 21-1노선과 기존27번 노선통합 - 잉여차량은 개편20번 차량재배치 • 시흥시 월곶 운행 : 시흥시 협의완료 	<ul style="list-style-type: none"> • 연안부두~인하대 연계 신설노선에 대한 <u>주민민원해소</u>

○ 운행계통(안)

노선번호	구분	기점	주요 경유지	종점	첫차출발시간	막차출발시간	운행간격(분)	운행시간(분)	운행거리(km)	면허대수(대)	운행회수(회)
27	변경전	소래포구역	소래포구역, 논현2지구, 동막역, 인천여공고, 연수구청, 시영A, 연수병원, 선학동, 문학경기장, 종합터미널, 순복음교회, 남인천여중, 쌍용A, 신기시장 <회차시 : 용현고개, 독정이, 용일4>	인하대후문	05:30 05:30	22:40 22:40	13~15	180	47.4	12	69
27	변경후	국제여객터미널	연안여객터미널, 연안부두어시장, 신선초등학교, 인하대병원, 용현초등학교입구, 금호2차아파트, 웅진군청, SK스카이뷰, 인하대역, 인하대후문, 용현4동주민센터, 학익2동주민센터, 학익고등학교, 영남아파트, 문학경기장, 신세계백화점(인천터미널), 구월아시아드6단지, 도림고등학교, 은봉초등학교, 논현초등학교, 소래포구입구, 풍림아이원3차	월곶	05:30 05:30	22:20 22:20	18	218	59.2	12	56

※ 변경후 운행계통은 조정될 수 있음

노 선 도 [27 번]

변 경 전	변 경 후
<p>대체노선</p>	<p>63 : 문학경기장, 연수구청 / 순환51-1 : 동막역, 호구포길4, 논현한화지구 / 36 : 용현4, 승학4, 종합터미널</p>

시내버스 노선 조정 현황

노선유형	노선번호	조정결과	버스회사	노선특성
간선	28번	노선변경	시영운수	• 지하철연계 및 신원도심 연계

조정사유	조정효과
<ul style="list-style-type: none"> 지하철 연계 <ul style="list-style-type: none"> - 인천지하철2호선 중북구간 노선변경(개편1번 대체) - 부평구청역(서울7호선)연계 신원도심 연계 <ul style="list-style-type: none"> - 삼산택지~원도심 연계 	<ul style="list-style-type: none"> 계산택지~삼산농산물시장 신설노선에 대한 <u>주민민원해소</u> 원도심지역 수도권연계 지하철노선 확충

○ 운행계통(안)

노선번호	구분	기점	주요 경유지	종점	첫차출발시간	막차출발시간	운행간격(분)	운행시간(분)	운행거리(km)	면허대수(대)	운행회수(회)
28	변경전	가좌동차고	산업용품센터, 이마트송림점, 화도진공원, 인천역, 중구청, 신포시장, 동인천역, 도원역, 제물포북부역, 주안북부역, 5.6공단, 가좌4, 범양A, 거북시장, 성민병원, 루원시티, 인재개발원, 공촌4, 대인고교	검암역	05:20 05:20	23:00 23:00	8~10	248	63.5	30	128
28	변경후	가좌동차고	산업용품센터, 이마트송림점, 화도진공원, 인천역, 중구청, 신포시장, 동인천역, 도원역, 제물포북부역, 주안북부역, 5.6공단, 가좌4, 범양A, 명신여자고등학교, 경남1차아파트, 부평구청(부평경찰서방면), 삼산주공7단지, 현대아파트, 서운동성당	대동아파트	05:20 05:20	23:00 23:00	7	217	59.1	30	147

※ 변경후 운행계통은 조정될 수 있음

노 선 도 [28 번]

변 경 전	변 경 후
<p>대체노선</p>	<p>903 : 한신희아파트, 거북시장, 가정5(루원시티), 서구청, 검암역</p>

시내버스 노선 조정 현황

노선유형	노선번호	조정결과	버스회사	노선특성
간선	28-1번	노선변경	시영운수	• 산업단지 연계 및 지하철연계(통학)

조정사유	조정효과
<ul style="list-style-type: none"> • 산업단지 연계 <ul style="list-style-type: none"> - 북항배후물류단지 출퇴근시 노선운행 • 지하철(철도)연계 <ul style="list-style-type: none"> - 주안3,7,8동~제물포역(경인선) 연계 ; 선인고 고교통학 	<ul style="list-style-type: none"> • 북항산업단지 신설노선에 대한 <u>주민민원해소</u> • 주안3,7,8동 통학노선 신설에 대한 주민민원대응

○ 운행계통(안)

노선번호	구분	기점	주요 경유지	종점	첫차출발시간	막차출발시간	운행간격(분)	운행시간(분)	운행거리(km)	면허대수(대)	운행회수(회)
28-1	변경전	가좌동차고	목재부두사거리, 인천북항부두운영시설, 인천그랜드컨트리클럽, 인천출고사무소, 북항고가, 해수위터피아, 목재단지4, 가좌동홈플러스, 건지4, 범양상가, 가재울4, 주안5·6공단, 주안북부역, 석바위시장, 동양장4, 신기4, 송의2동주민센터, 용현시장, 송의초, 남구청, 남구청입구, 용현시장, 용현3동 <회차시 : 한성자동차학원, 인천북항부두운영시설>	독정이	05:20 05:20	23:00 23:20	15~16	170	43.3	11	68
28-1	변경후	가좌동차고	목재부두사거리, 인천그랜드컨트리클럽, 흙씨씨인천점, 을도선착장입구, 해수위터피아, 경남아너스빌, 범양상가, 가좌주공, 가좌초등학교, 한국폴리텍2대학남인천캠퍼스, 6공단입구, 주안북부역, 석바위시장, 신기사거리, 용현시장, 제물포역	남구청	05:20 05:20	23:00 23:20	11	141	38.2	13	71
28-1A	변경후		목재부두사거리, 북항사업소, 동부익스프레스, 인천그랜드컨트리클럽, 흙씨씨인천점, 을도선착장입구, 해수위터피아, 경남아너스빌, 범양상가, 가좌주공, 가좌초등학교, 한국폴리텍2대학남인천캠퍼스, 6공단입구, 주안북부역, 석바위시장, 신기사거리, 용현시장, 제물포역 (출퇴근시 운행)				15	214	58.1	-	26

※ 변경후 운행계통은 조정될 수 있음

노 선 도 [28-1 번]

변 경 전		변 경 후	
대체노선	72 : 제물포역~남구청입구~용현시장		

시내버스 노선 조정 현황

노선유형	노선번호	조정결과	버스회사	노선특성
간선	30번	노선변경	인천제물포교통	• 신원도심 연계 및 지하철(철도)연계

조정사유	조정효과
<ul style="list-style-type: none"> 지하철(철도) 연계 <ul style="list-style-type: none"> - 서창2지구~송내역 연계(41대 버스투입) 신원도심 연계 <ul style="list-style-type: none"> - 서창2지구~남동구청 연계, 만수동(송덕여고) 통학연계 	<ul style="list-style-type: none"> 서창2지구 지하철(철도)연계 노선신설에 대한 <u>주민민원해소</u> 서창2지구 통학연계에 대한 주민민원 선제대응

○ 운행계통(안)

노선번호	구분	기점	주요 경유지	종점	첫차출발시간	막차출발시간	운행간격(분)	운행시간(분)	운행거리(km)	면허대수(대)	운행회수(회)
30	변경전	매립지입구(왕길동)	금호A, 원당지구, 유현마을, 장기동, 굴현역, 박촌동, 임학4, 계산역, 계산3, 한마음병원, 부평IC, 갈산4, 부평구청, 롯데백화점, 부평역, 현대백화점, 백운역, 간석5, 새인천병원, 간석4, 구산R, 만수3, 만수여중, 만수시장, 수현부락, 송덕여중, 인천대공원, 중앙병원	송내역	04:20 05:00	22:30 24:20	7~10	280	74	41	158
30	변경후	매립지입구(왕길동)	금호A, 원당지구, 유현마을, 장기동, 굴현역, 박촌동, 임학4, 계산역, 계산3, 한마음병원, 부평IC, 갈산4, 부평구청, 롯데백화점, 부평역, 일신동주민센터, 중앙병원, 만수주공후문, 인수초등학교, 남동구청, 남동체육관, 서창2지구, 신한프라자, 삼환아파트, 정광아파트, 인천대공원, 구산사거리	송내역	04:20 05:00	22:30 24:20	7 (7)	288 (268)	80.0	41	155 (167)

※ 변경후 운행계통(괄호안 수치는 산정값)은 조정될 수 있음

노 선 도 [30 번]

변 경 전	변 경 후
<p>대체노선</p>	<p>2, 34, 111-2 : 간석오거리역~백운역~부평역 / 46 : 만수동하이웨이주유소~(만월산터널)~부평역~부평구청역</p>

시내버스 노선 조정 현황

노선유형	노선번호	조정결과	버스회사	노선특성
간선	33번	노선변경	부성여객	• 신원도심 연계

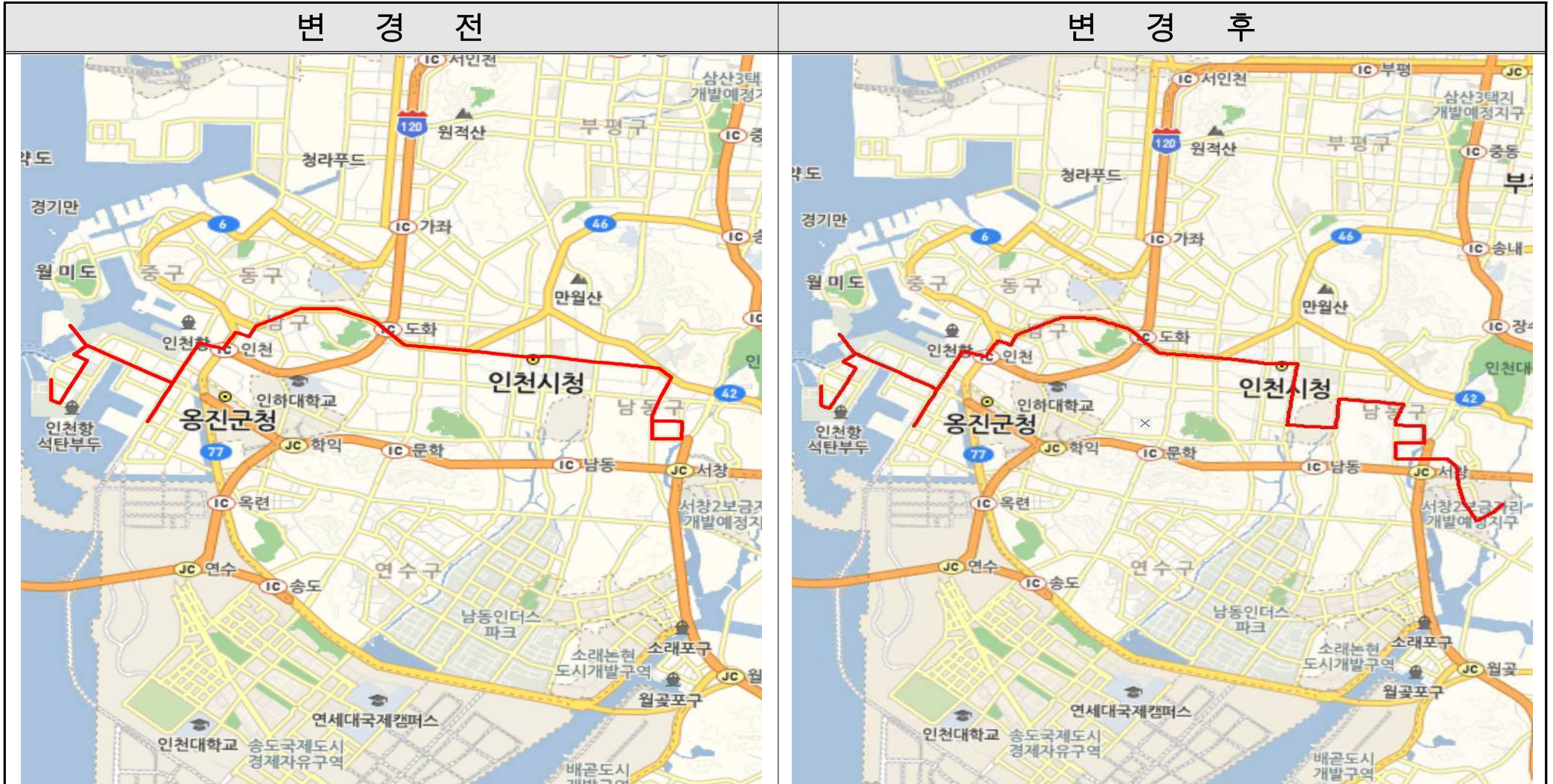
조정사유	조정효과
<ul style="list-style-type: none"> • 서창2지구 터미널 연계 • 구월지구 길병원 연계 	<ul style="list-style-type: none"> • 서창2지구 신설노선에 대한 <u>주민민원해소</u> • 구월지구 신설노선에 대한 주민민원대응

○ 운행계통(안)

노선번호	구분	기점	주요 경유지	종점	첫차출발시간	막차출발시간	운행간격(분)	운행시간(분)	운행거리(km)	면허대수(대)	운행회수(회)
33	변경전	연안부두	라이프아파트, 연안어시장, 해경,연안A, 향운A, 한국전력, 인하대병원, 송의R, 제물포역, 수봉공원, 도화4, 제일시장, 주안4, 석바위4, 인천시청, 석천초교, 구산4, 남동구청, 경신마을.수산동입구,남동중학교.삼익,광명A	남동초등학교	05:30 05:30	23:00 23:00	6~7	171	40.2	27	166
33	변경후	연안부두	라이프아파트, 연안어시장, 해경,연안A, 향운A, 한국전력, 인하대병원, 송의R, 제물포역, 수봉공원, 도화4, 제일시장, 주안4, 석바위4, 인천시청, 길병원, 구월아시야드6단지, 남동구청후문(남동등기소), 남동구청, 남동초등학교, 남동중학교, 서창휴먼시아11블럭	서창2지구	05:30 05:30	23:00 23:00	8	211	51.0	25	125

※ 변경후 운행계통은 조정될 수 있음

노 선 도 [33 번]



<p>대체노선</p>	<p>790 : 인천시청, 만수4, 담방마을 / 535 : 석천4, 삼환아파트(남동구청4)</p>
-------------	--

시내버스 노선 조정 현황

노선유형	노선번호	조정결과	버스회사	노선특성
간선	35번	노선변경	도영운수	• 노선굴곡개선 및 신원도심 연계

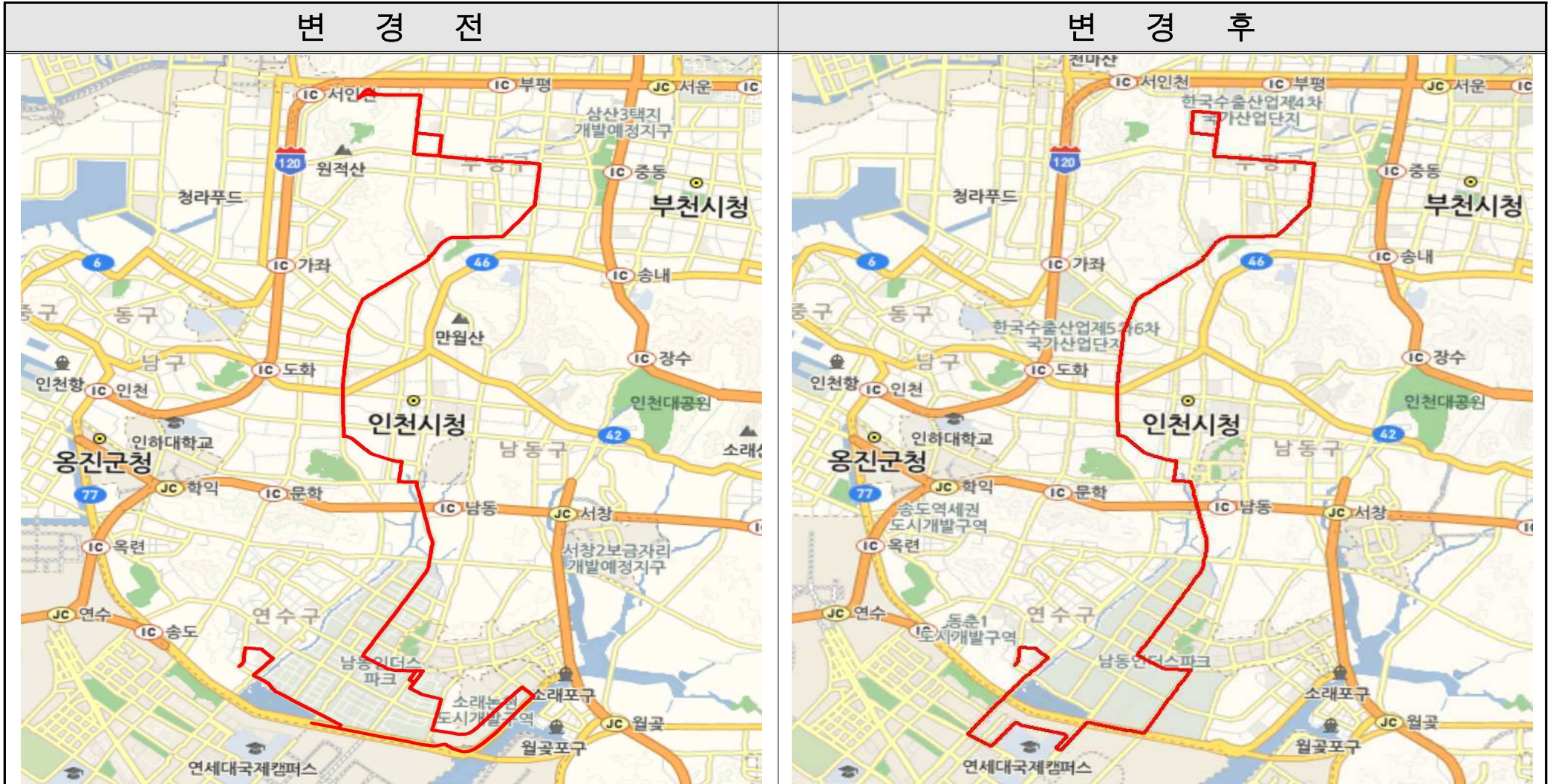
조정사유	조정효과
<ul style="list-style-type: none"> • 노선굴곡개선 <ul style="list-style-type: none"> - 부평구 대우푸르지오아파트 경유 - 논현한화지구 운행구간 단축(개편537대체) • 신원도심 연계 <ul style="list-style-type: none"> - 송도3동 롯데캐슬해모르 경유(터미널 연계) 	<ul style="list-style-type: none"> • 부평구 대우푸르지오@노선민원 대응 • 송도3동 신규아파트단지 경유노선신설 민원대응

○ 운행계통(안)

노선번호	구분	기점	주요 경유지	종점	첫차출발시간	막차출발시간	운행간격(분)	운행시간(분)	운행거리(km)	면허대수(대)	운행회수(회)
35	변경전	동춘동	남동2공단, 면허시험장, 고잔동, 남동1공단, 농산물시장, 중합터미널, 동양장, 석바위, 법원고가교, 부평역상, 백운역, 부평역, 부흥R, 부평구청, 부평서, 대우자동차, 청천초등학교, 신영자동차	세원에너지(청천농장옆)	04:20 04:40	23:00 23:30	11~12	240	68.2	21	93
35	변경후	동춘동	동춘2동주민센터, 동막역(3번출구), 송도테크노파크, 박문중학교, 운전면허시험장, 농산물센터, 신세계백화점(인천터미널), 인고앞, 석바위시장, 십정사거리, 2001아울렛, 부평구청, 청천초등학교, 인향아파트, 나비공원	세원에너지(청천농장옆)	04:20 05:20	22:30 23:50	11	197	59.2	18	96

※ 변경후 운행계통은 조정될 수 있음

노 선 도 [35 번]



<p>대체노선</p>	<p>16-1 : 논현한화, 남동공단, 동춘역 / 524 : 남동공단</p>
-------------	--

시내버스 노선 조정 현황

노선유형	노선번호	조정결과	버스회사	노선특성
간선	37번	노선변경	신화여객	• 지하철(철도)연계

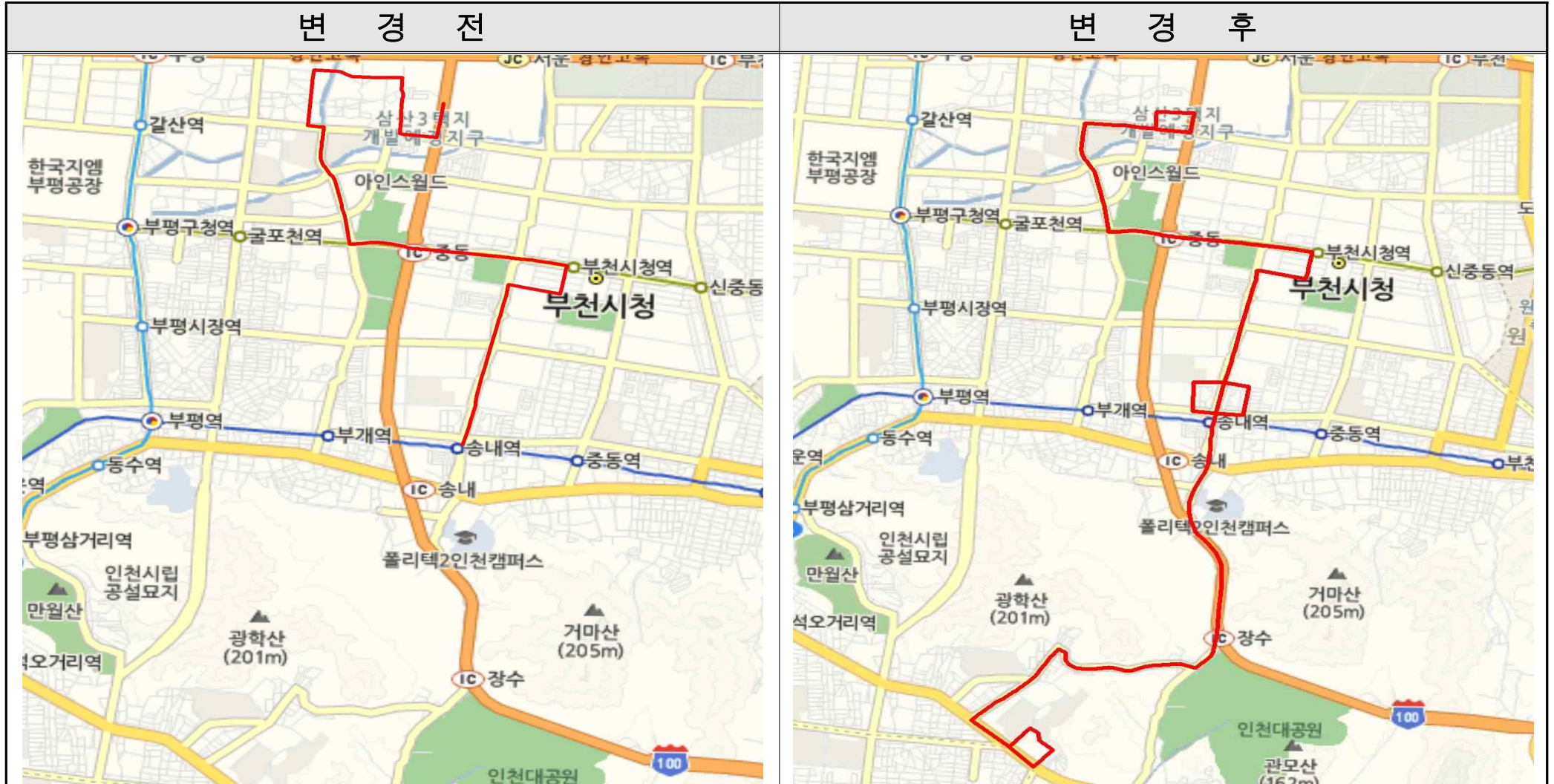
조정사유	조정효과
<ul style="list-style-type: none"> • 만수6동 송내역 연계노선 신설 <ul style="list-style-type: none"> - 만수6동 경유 송내역 운행버스 혼잡도 극심 - 만수6동 출발노선 신설로 주민 탑승어려움 개선 • 부천시 협의 완료 : 송내역 북부역 정류소 지정 	<ul style="list-style-type: none"> • 만수6동 지역주민 대중교통불편 개선 선제 대응

○ 운행계통(안)

노선번호	구분	기점	주요 경유지	종점	첫차출발시간	막차출발시간	운행간격(분)	운행시간(분)	운행거리(km)	면허대수(대)	운행회수(회)
37	변경전	삼산동 차고지	미래타운5단지, 삼보아파트, 서해그랑블, 영상문화단지, 부천현대백화점, 넘말4	송내역	04:50 04:50	23:50 24:20	10 ~12	72	16.8	7	96
37	변경후	서해그랑블	두산위브, 한국만화박물관, 현대백화점, 복사골문화센터, 송내역, 무내미마을, 송덕여중고입구, 만수주공후문	만수주공정문	04:50 04:50	22:30 22:30	16	142	28.7	9	67

※ 변경후 운행계통은 조정될 수 있음

노 선 도 [37 번]



대체노선	10, 34, 555 : 삼산1동주민센터, 삼산농산물시장
------	---------------------------------

시내버스 노선 조정 현황

노선유형	노선번호	조정결과	버스회사	노선특성
간선	40번	노선변경	청룡교통	• 지하철(철도) 연계

조정사유	조정효과
<ul style="list-style-type: none"> • 청라1,3,4단지 및 서부산업단지~부평구청역 연계 <ul style="list-style-type: none"> - 목재단지4~북항입구4 (개편112+개편28-1노선 대체) 	<ul style="list-style-type: none"> • 청라단지 부평구청역 연계노선 신설에 대한 <u>주민민원해소</u>

○ 운행계통(안)

노선번호	구분	기점	주요 경유지	종점	첫차출발시간	막차출발시간	운행간격(분)	운행시간(분)	운행거리(km)	면허대수(대)	운행회수(회)
40	변경전	검암역	검암중학교, 서해아파트, 검암경서동주민센터, 서부공단, 경서동입구, 골프장입구, 대우자동차운전학원, 청라지구(제일풍경채, 남광하우스토리, 롯데캐슬, 중흥S클래스), 경남아너스빌, 재능대학, 송림시장, 배다리	동인천역	05:00 05:00	22:30 22:30	19~20	230	58	11	53
40	변경후	청룡교통차고지	서구국민체육센터, 검암중학교, 검암경서동주민센터, 간재울초등학교, 태평아파트1차, 경서초등학교, 한일튜브(주), 청라변전소, 한일베라체, 가정동성당, 신현북초등학교, 월드메르디앙, 석남아파트, 원적산터널, 부평경찰서, 부평구청, 부평시장	신일상호금고	05:00 05:30	22:30 22:30	12 (11)	192 (182)	53.0	16	82 (87)

※ 변경후 운행계통(괄호안 수치는 산정값)은 조정될 수 있음

노 선 도 [40번]

변 경 전	변 경 후
<p>대체노선</p>	<p>721 : 북항4(가좌차고지)~금호어울림아파트 / 16, 506 : 동인천역~북항4(가좌차고지) / 3-2, 904 : 신현동~청라지구</p>

시내버스 노선 조정 현황

노선유형	노선번호	조정결과	버스회사	노선특성
간선	42번	노선변경	영풍운수	• 신원도심 연계 및 지하철(철도) 연계

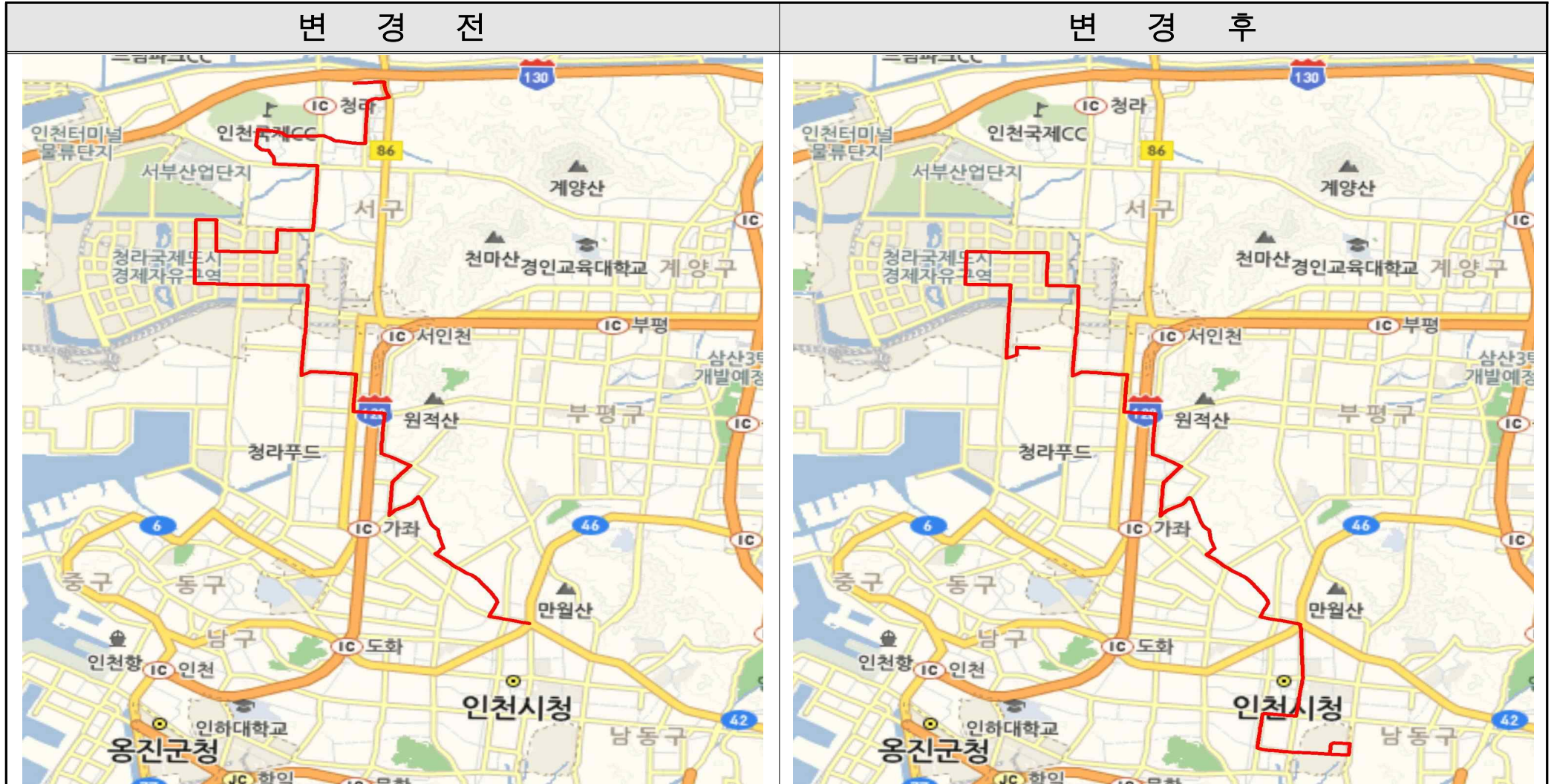
조정사유	조정효과
<ul style="list-style-type: none"> • 청라국제도시~시청 연계 <ul style="list-style-type: none"> - 청라2,3단지~경서동~검암역 노선변경(개편591 대체) • 구월지구~동암역 연계 	<ul style="list-style-type: none"> • 청라국제도시~시청 연계신설노선에 대한 <u>주민민원해소</u> • 구월지구 동암역 연계신설노선에 대한 주민민원해소

○ 운행계통(안)

노선번호	구분	기점	주요 경유지	종점	첫차출발시간	막차출발시간	운행간격(분)	운행시간(분)	운행거리(km)	면허대수(대)	운행회수(회)
42	변경전	태평1차A(경서동)	검암역, 경서동, 녹지관리사무소, 웰카운티, 한일베라체, 청라자이, 신현여중후문, 효성아파트, 강남시장, 성민병원, 경인여고, 석남중, 미주탕, 가좌3동주민센터, 제물포중, 로얄타운, 도축장, 동암역, 동암사거리	간석오거리역	05:00 05:00	23:12 23:08	22	198	49	10	50
42	변경후	원창동차고지	롯데캐슬, 남광하우스토리, 중흥에스클레스, 가정동성당, 신현여중후문, 신현초교, 성민병원, 석남중학교, 가좌진주아파트, 가좌3동주민센터, 가좌4동주민센터, 제물포중학교, 동암역, 간석오거리역(7번출구), 올리브백화점, 길병원, 신세계(인천터미널), 남인천세무서, 구월아시아드아파트5단지	구월아시아드5,6단지	05:00 05:10	22:46 23:06	13	163	45.7	13	85

※ 변경후 운행계통은 조정될 수 있음

노 선 도 [42 번]



<p>대체노선</p>	<p>신규43-1, 신규43-2 : 청라2, 3단지, 검암역 / 40, 70, 591 : 청라3단지~경서동, 검암역</p>
-------------	--

시내버스 노선 조정 현황

노선유형	노선번호	조정결과	버스회사	노선특성
간선	42-2번	노선변경	영풍운수	• 청라지구내 통학노선 및 지하철연계

조정사유	조정효과
<ul style="list-style-type: none"> • 청라지구내 통학노선 <ul style="list-style-type: none"> - 청라고(2단지), 초은고(1단지) 경유 - 부평구 CGV 변경노선 (개편592대체) • 지하철 연계 : 경서동 주민 검암역 연계 및 서구청연계 • 정류소 신설 : 시천교 하부 검암역(2호선) 입구(2곳) 	<ul style="list-style-type: none"> • 청라지구 통학노선 민원 선제대응

○ 운행계통(안)

노선번호	구분	기점	주요 경유지	종점	첫차출발시간	막차출발시간	운행간격(분)	운행시간(분)	운행거리(km)	면허대수(대)	운행회수(회)
42-2	변경전	동문굿모닝	청라지하차도, 한일베라체, 웰카운티1차, 태평1차@, 가정오거리, 아리즈빌,청천초, 서구문화회관, 우람아파트, 거북시장	가좌홈플러스	05:10 05:30	23:00 23:00	29~30	180	47	6	36
42-2	변경후	원창동차고지	신현여중후문, 호반베르디움, 액슬루타워, 한일베라체, 부광하우스, 린스트하우스, 청라고등학교, KT서인천지사, 서구청, 연희동주민센터, 대인고등학교, 서인천고등학교, 검암중학교, 검암역, 검암경서동주민센터, 경서동입구, 경서초등학교	경서동태평아파트1차	05:00 05:15	22:25 23:00	16	114	35.9	7	64

※ 변경후 운행계통은 조정될 수 있음

노 선 도 [42-2번]



<p>대체 노선</p>	<p>592 : 가좌여중, 효성동(북인천여중), 국제성모병원 / 903 : 석남아파트, 심곡동, 빈정내4 / 70 : 청라3, 5단지, 경서지구</p>
--------------	--

시내버스 노선 조정 현황

노선유형	노선번호	조정결과	버스회사	노선특성
간선	46번	노선변경	신흥교통	• 지하철연계 및 신원도심 연계

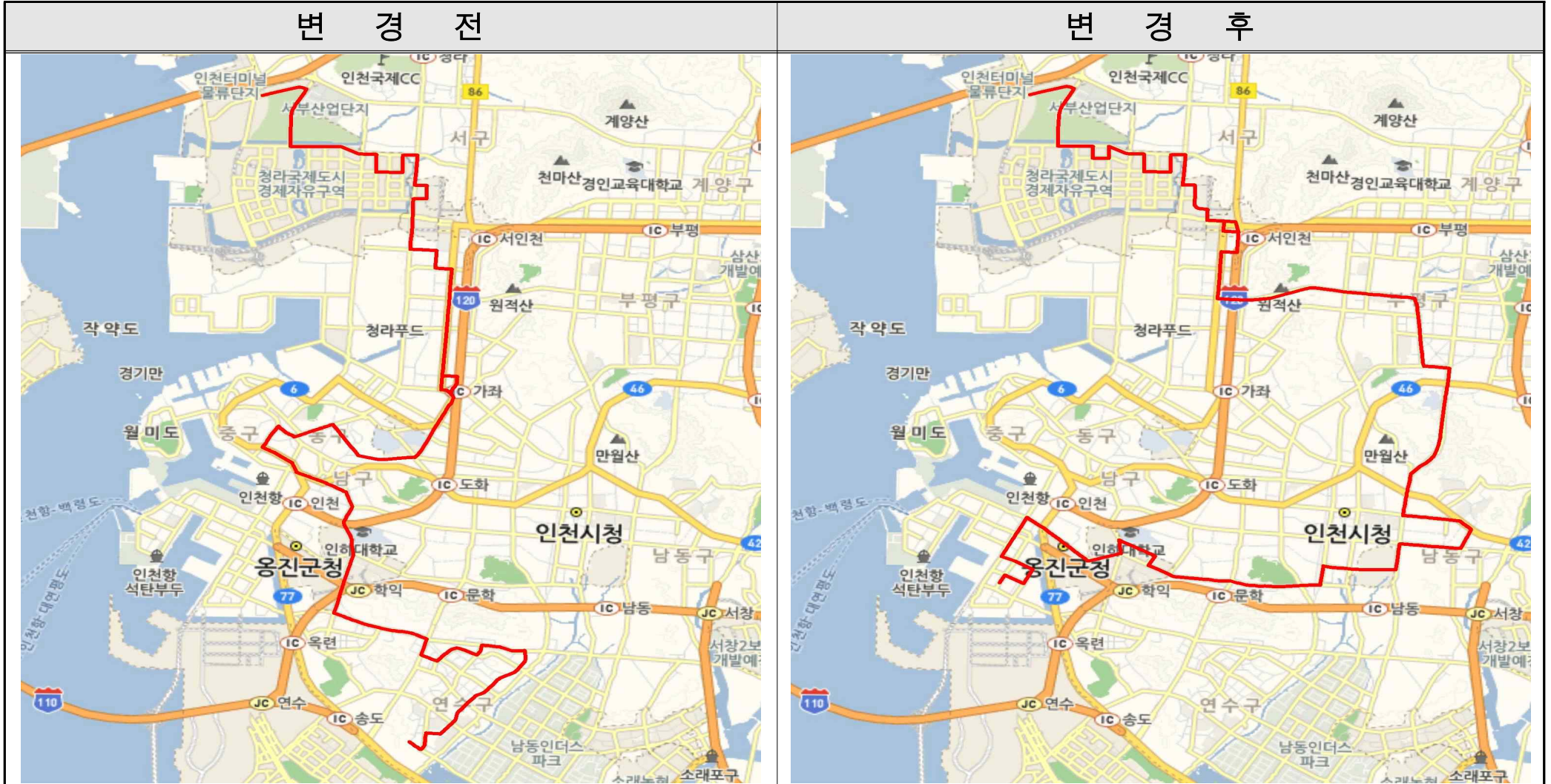
조정사유	조정효과
<ul style="list-style-type: none"> 지하철 연계 <ul style="list-style-type: none"> 2호선(중앙시장역, 모래내시장역, 만수역), 서울7호선(부평구청역), 경인선(부평역), 1호선(터미널역) 석남4거리~제물포역 변경노선(개편7 대체) 신원도심 연계 : 청라국제도시~부평구~남동구~남구 정류소 신설 : 가정택지내 아파트준공시 2곳 	<ul style="list-style-type: none"> 청라국제도시 부평구청역 연계신설노선 민원대응 만수동~부평역 연계(기존 30번 노선변경구간 대체) 문학고개 구길(기존13번 노선변경구간 대체)

○ 운행계통(안)

노선번호	구분	기점	주요 경유지	종점	첫차출발시간	막차출발시간	운행간격(분)	운행시간(분)	운행거리(km)	면허대수(대)	운행회수(회)
46	변경전	청라국제도시역	베어즈베스트GC, 한라비발디, 제일풍경채, 청라고, 가정보금자리3블록@, 신현중, 인천의료원, 제물포역, 동인천역, 용현시장, 연수구청	동남아파트	05:35 05:20	22:40 22:40	9~10	280	70	30	107
46	변경후	청라국제도시역	서부산업단지, 한라비발디, 중흥S클래스, 청라고등학교, 루원시티, 강남시장, 원적산터널, 부평경찰서, 부평역, 인천예림학교, 간석사거리, 모래내시장, 하이웨이주유소, 남동등기소, 작은구월사거리, 구월아시아드6단지, 신세계백화점, 문학경기장, 학익고등학교, 장미아파트, 응진구청, 신선초등학교, 중구문화회관	신흥동차고지	05:35 05:20	22:40 22:40	10 (9)	292 (279)	80.1	30	105 (110)

※ 변경후 운행계통(괄호안 수치는 산정값)은 조정될 수 있음

노 선 도 [46번]



<p>대체노선</p>	<p>7 : 송림5, 인천의료원, 석남동 / 112 : 동인천역, 인하대역, 송도역(옥련동), 연수구청 / 신규43 : 석남동, 청라2단지</p>
-------------	---

시내버스 노선 조정 현황

노선유형	노선번호	조정결과	버스회사	노선특성
간선	63번	노선변경	삼환교통	• 지하철(철도) 연계

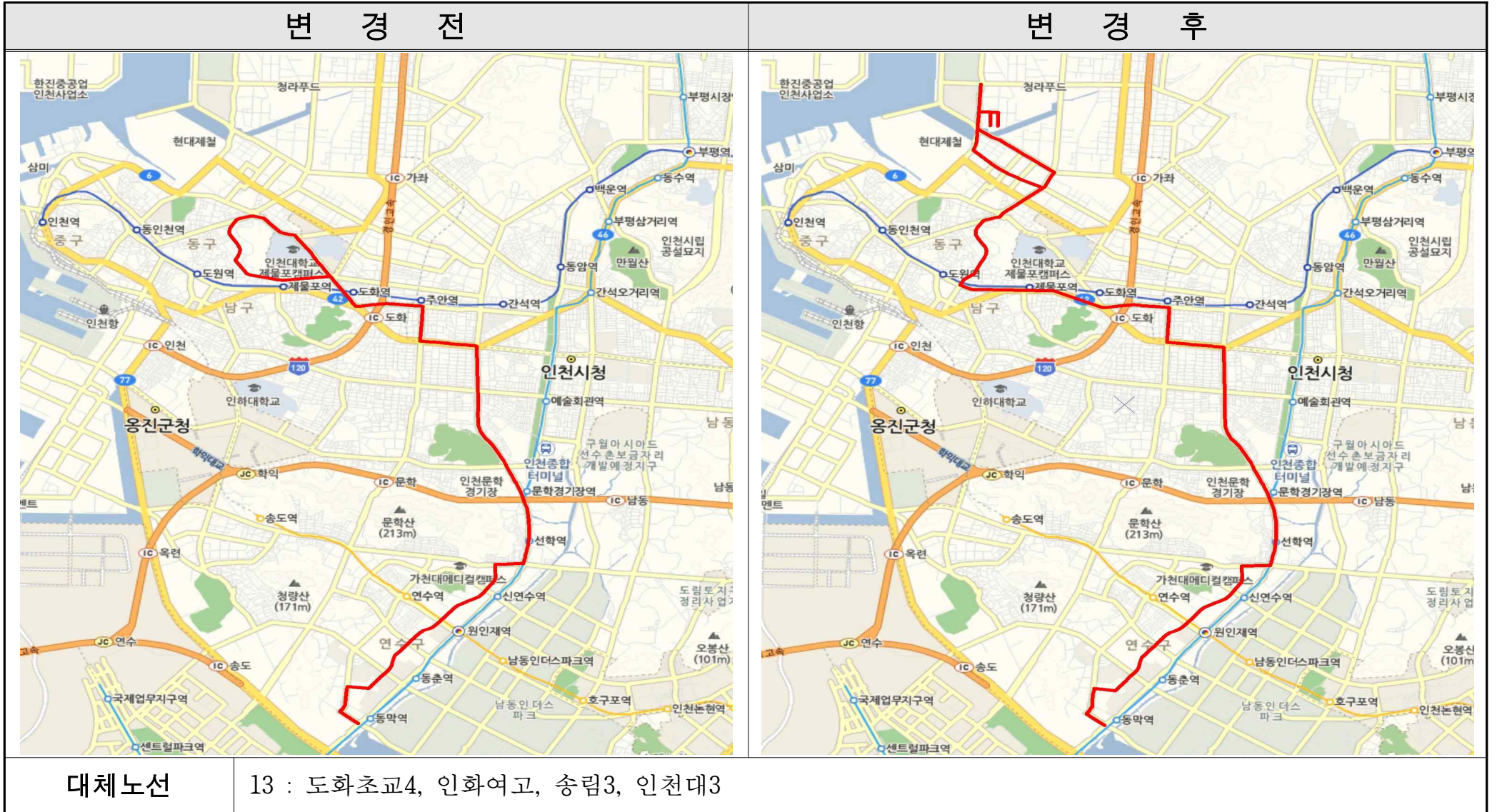
조정사유	조정효과
<ul style="list-style-type: none"> • 승의동(제물포남부역 경인로)~주안역 남부역 연계 - 제물포북부역에 비해 남부역 경인로상 버스노선부족 	<ul style="list-style-type: none"> • 승의동~주안역 남부역 연계 신설노선에 대한 <u>주민민원해소</u>

○ 운행계통(안)

노선번호	구분	기점	주요 경유지	종점	첫차출발시간	막차출발시간	운행간격(분)	운행시간(분)	운행거리(km)	면허대수(대)	운행회수(회)
63	변경전	동춘동	연수경찰서, 대동월드, 연수초교, 선학4, 인고4, 인천고, 석바위4, 시민공원, 도화역	청운대	05:00 05:00	23:00 23:00	10	120	27.8	12	108
63	변경후	가좌동 차고지	가좌환경사업소, 산업용품센터, 이마트송림점, 송림4동주민센터, 서림초등학교, 제물포역, 도화초교, 주안역(고려예식장), 석바위, 제물포여자중학교, 관교여자중학교, 문학경기장(박태환수영장), 선학역, 연수초등학교, 연수주공3차아파트, 연수구청, 동막초등학교,	동춘동 종점	05:00 05:00	23:00 23:00	12	146	36.0	12	89

※ 변경후 운행계통은 조정될 수 있음

노 선 도 [63 번]



시내버스 노선 조정 현황

노선유형	노선번호	조정결과	버스회사	노선특성
간선	65번	노선변경	도영운수	• 철도(주안역, 동춘역, 인천논현역) 연계



조정사유	조정효과
<ul style="list-style-type: none"> 연수1,2동, 청학동과 주안역 연계 <ul style="list-style-type: none"> - 청학중학교 경유 기존65-1노선 대체하여 투입 논현지구, 남동공단 수인선 연계 <ul style="list-style-type: none"> - 동춘동 차고지기반 상·하행(65번, 68번) 운행 정류소 신설 <ul style="list-style-type: none"> - 동춘교 좌회전 연수현대1차아파트옆 - 청학동 청능마을 양방향 2곳 	<ul style="list-style-type: none"> 경인선,수인선,인천지하철1호선 연계에 대한 <u>주민민원 해소</u> 차고지기반 운행으로 운행횟수증회 기대

○ 운행계통(안)

노선번호	구분	기점	주요 경유지	종점	첫차출발시간	막차출발시간	운행간격(분)	운행시간(분)	운행거리(km)	면허대수(대)	운행회수(회)
65	변경전	소래포구역	주공12단지,소래마을,논현초등학교,주공7단지,주공5단지,서울경고속,코스프,동춘역,우성A,연수1차A,연수3동,동남스포피아,김스클럽,신동아A,재흥시장,시민공원,교보빌딩 (04:45소래포구역,04:50동춘역출발)	주안역 (환승정류장)	04:45 05:30	23:15 24:00	16	148	39.7	9	67
65	변경후	대건고교입구	동춘역2번출구, 연수경찰서, 연수3동주민센터, 청학초등학교, 청학사거리, 신기남부종합시장,교보생명, 주안역환승정류장, 재흥시장, 청능마을, 동남스포피아, 연수구청입구, 동춘역, 삼진고속, 논현주공3단지, 논현7단지새터마을신일해피트리A, 논현13단지프르네마을, 소래초등학교, 청능로사거리, 삼원페트라, 동춘역4번출구 (하행출발 : 대건고교입구→주안역→소래마을→대건고교입구)	주안역 (환승정류장)	04:20 05:10	22:50 23:40	31	154	42.1	5	36

※ 변경후 운행계통은 조정될 수 있음

노 선 도 [65번]

변 경 전		변 경 후	
			
대체노선	3-2 : 동춘역, 남동공단, 호구포역		

시내버스 노선 조정 현황

노선유형	노선번호	조정결과	버스회사	노선특성
간선	65-1번	노선변경	도영운수	• 노선단축 및 연장

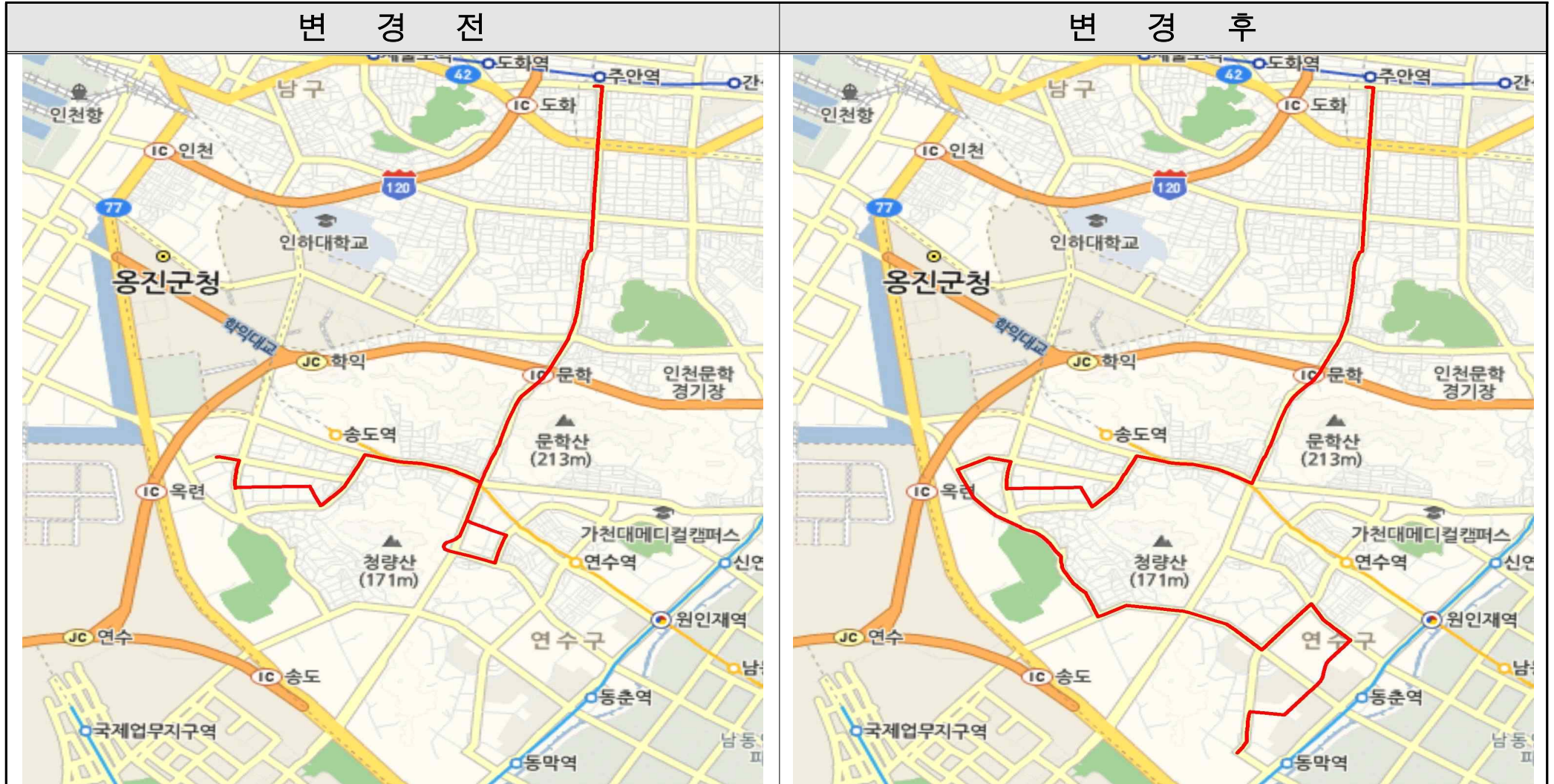
조정사유	조정효과
<ul style="list-style-type: none"> • 노선단축: 청학중학교 우회경로구간 단축(개편65 대체) • 노선연장: 개편16노선 대체 	<ul style="list-style-type: none"> • 청학중학교~주안역 연계 신설에 대한 <u>주민민원해소</u> • 옥련동~연수구청~동춘동 대체노선 주민민원 선제대응

○ 운행계통(안)

노선번호	구분	기점	주요 경유지	종점	첫차출발시간	막차출발시간	운행간격(분)	운행시간(분)	운행거리(km)	면허대수(대)	운행회수(회)
65-1	변경전	인천해양과학고	축현초등교, 송도시장, 청학A, 청학중, 문학터널, 신기4, 교보빌딩	주안역 (환승정류장)	04:20 04:50	23:30 24:00	14~15	87	19.6	6	76
65-1	변경후	동춘동차고지	동춘2동주민센터, 연수구청입구, 여성의광장, 송도라마다호텔, 인천해양과학고, 우성아파트, 축현초등학교, 송도재래시장, 신동아3차아파트, 신기시장, 재흥시장, 교보생명	주안역 (환승정류장)	04:20 05:10	23:00 23:50	16	126	29.9	8	71

※ 변경후 운행계통은 조정될 수 있음

노 선 도 [65-1 번]



<p>대체노선</p>	<p>65, 신규68 : 청학4, 청학중</p>
-------------	----------------------------

시내버스 노선 조정 현황

노선유형	노선번호	조정결과	버스회사	노선특성
간선	66번	노선변경	신동아교통	• 지하철연계 및 노선연장

조정사유	조정효과
<ul style="list-style-type: none"> 지하철 연계 <ul style="list-style-type: none"> 서구 심곡,연희동~경인교대 연계(기존 1번 노선 대체) 노선연장 : 차고지연장 	<ul style="list-style-type: none"> 서구 심곡,연희동~경인교대 기존 1번 노선이용민원 대응

○ 운행계통(안)

노선번호	구분	기점	주요 경유지	종점	첫차출발시간	막차출발시간	운행간격(분)	운행시간(분)	운행거리(km)	면허대수(대)	운행회수(회)
66	변경전	금호마을 (검단산업단지)	진웅, 공단입구, 검단사거리, 검단사거리, 서구보건소, 인재개발원, 박촌역, 개화역, 김포공항, 송정역(중앙), 송정역(가변)	송정역	05:10 06:10	22:00 23:10	12~20	210	74.7	15	75
66	변경후	안동포 기점	안동포교회, 공단삼거리, 공단사거리, 오류동역, 단봉초등학교, 유승아파트, 검단4거리, 마전초등학교, 완정사거리, 백석동태평아파트, 검암역입구, 경서동입구, 서구보건소, 인재개발원, 심곡초등학교, 공촌마을, 신도브래뉴, 작전역, 계양CGV, 임학역, 화훼단지, 김포공항국제선	송정역	05:10 06:10	22:00 23:10	17	276	90.0	16	59

※ 변경후 운행계통은 조정될 수 있음

노 선 도 [66 번]

변 경 전		변 경 후	
<p>대체노선</p>	<p>79, 80, 302 : 계산3(계산우체국), 계양구청, 이마트</p>		

시내버스 노선 조정 현황

노선유형	노선번호	조정결과	버스회사	노선특성
간선	67-1번	노선변경	부일운수	• 지하철연계 및 통학노선

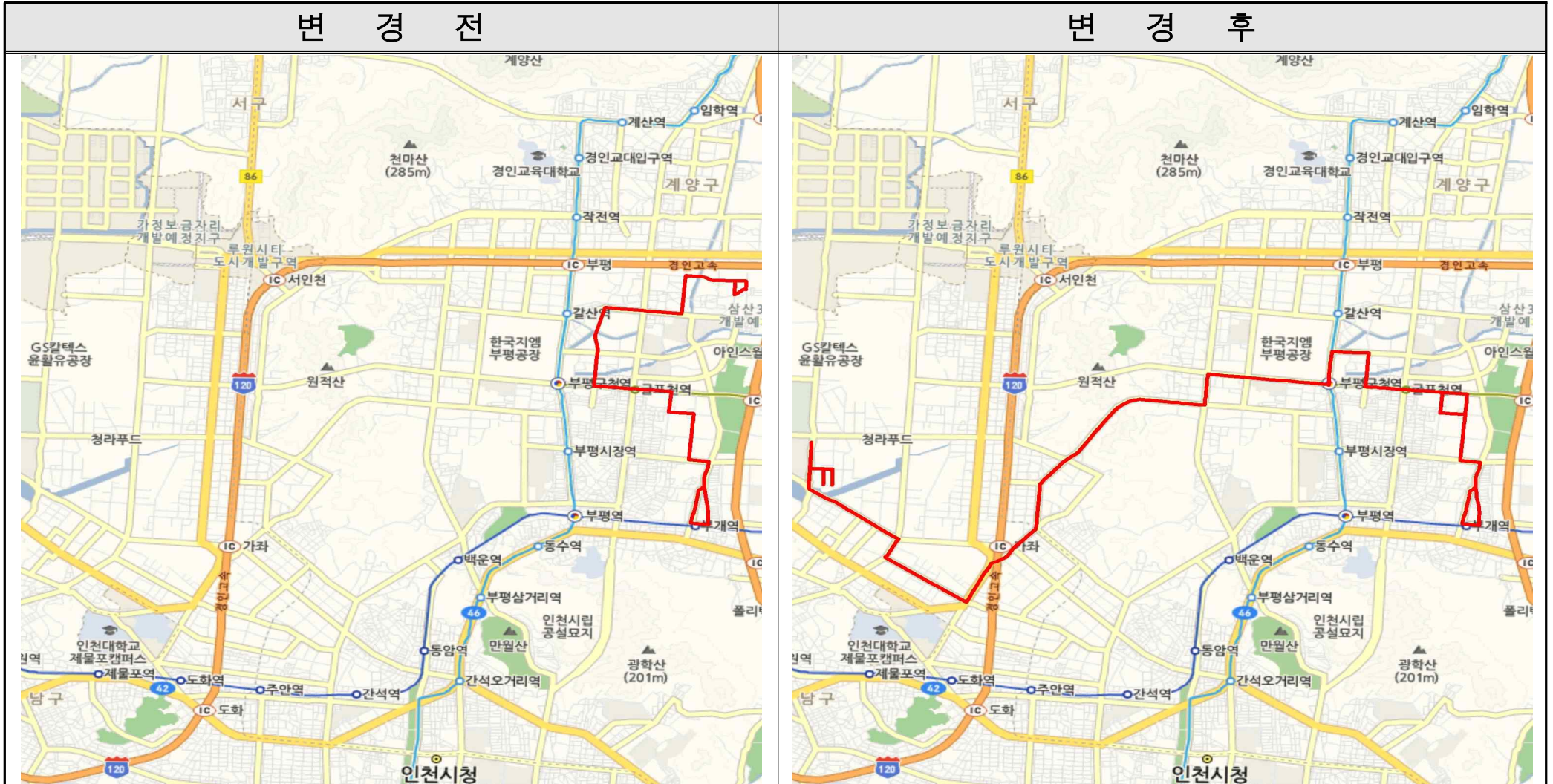
조정사유	조정효과
<ul style="list-style-type: none"> • 산업용품단지, 인천의료원, 가좌동~부평구청역 연계 <ul style="list-style-type: none"> - 삼산1동~ 굴포천역 (571, 555 대체) • 통학노선 <ul style="list-style-type: none"> - 산곡동 명신여고, 세일고 통학노선 	<ul style="list-style-type: none"> • 지하철연계 및 통학노선 신설민원에 대한 <u>주민민원해소</u>

○ 운행계통(안)

노선번호	구분	기점	주요 경유지	종점	첫차출발시간	막차출발시간	운행간격(분)	운행시간(분)	운행거리(km)	면허대수(대)	운행회수(회)
67-1	변경전	삼산동(미래타운3,4단지)	삼산미래타운, 농산물센터, 삼산주공1,2단지, 현대A, 삼산4, 갈산주공A, 갈산태화A, 가로공원, 신트리공원, 부평농협본점, 옥일A, 뉴서울A, 오성A, 부개주공1단지, 부개여고, 부평동중, 상동제일교회, 대동A	부개역	05:25 05:25	23:30 24:15	12~13	70	14.7	6	84
67-1	변경후	가좌동 차고지	가좌공단, 가좌환경사업소, 산업용품센터, 인천의료원, 가좌고등학교, 명신여자고등학교, 산곡동입구(롯데마트), 부평경찰서, 부평구청역, 신트리공원, 굴포천역(옥일아파트), 오성아파트, 부개주공3단지, 부개여자고등학교,	부개역	05:00 05:00	23:00 23:00	15	148	31.4	10	73

※ 변경후 운행계통은 조정될 수 있음

노 선 도 [67-1 번]



대체노선

571 : 삼산농산물시장, 갈산시장(갈산역)

시내버스 노선 조정 현황

노선유형	노선번호	조정결과	버스회사	노선특성
간선	70번	노선변경	강화선진버스	• 신원도심 연계

조정사유	조정효과
<ul style="list-style-type: none"> • 신원도심 연계 <ul style="list-style-type: none"> - 청라국제도시~검단, 경서동~검단, 강화~검단~청라 - 강화~김포구간(800번 대체), 검단~가좌(인천2호선 대체) • 청라국제도시 내부 통학 <ul style="list-style-type: none"> - 청라5단지~4단지~1단지~청라고(기존 595번 노선대체) • 인천시-김포시 지역행복생활권 <ul style="list-style-type: none"> - 김포양곡산업단지 연계노선 	<ul style="list-style-type: none"> • 강화군내 인천시내노선 접근성 개선 • 청라국제도시, 경서동~검단 연계 신설노선 민원대응

○ 운행계통(안)

노선번호	구분	기점	주요 경유지	종점	첫차출발시간	막차출발시간	운행간격(분)	운행시간(분)	운행거리(km)	면허대수(대)	운행회수(회)
70	변경전	강화터미널	강화병원, 김포대입구, 오리정, 마송, 양곡, 검단, 서구청, 가정동주유소, 인천교, 송림동, 주안, 석바위	종합터미널	05:20 05:20	22:20 22:20	35~40	280	109.7	8	24
70	변경후	강화터미널	찬우물약수터, 불은면주민센터(농협), 전등사동문, 초지대교, 대곶면사무소사거리, 솔터마을입구, 검단하나아파트, 마전초등학교, 백석동태평아파트, 검암사거리, 골프장입구, 태평아파트1차, 경서초등학교	청라공영차고지	05:20 05:20	22:20 22:20	32	315	110.7	10	32

※ 변경후 운행계통은 조정될 수 있음

노 선 도 [70 번]

변 경 전	변 경 후
<p>대체노선</p>	<p>800 : 강화여객터미널, 김포통진, 김포양곡, 검암역, 서구청, 도화역, (인천시청), 종합터미널 / 13 : 검암역, 서구청, 가정5(루원시티), 인천의료원, 도화역</p>

시내버스 노선 조정 현황

노선유형	노선번호	조정결과	버스회사	노선특성
간선	72번	노선변경	선진여객	• 지하철 연계 및 통학노선

조정사유	조정효과
<ul style="list-style-type: none"> • 지하철 연계 <ul style="list-style-type: none"> - 수봉공원, 남구청, 송의동~용현4동~인하대역(수인선) - 용현동~제물포역(경인선) 연계 • 통학노선 : 수봉공원, 송의동~용현동 인하고 통학 • 수봉공원 종점 교통안전대책 강구 <ul style="list-style-type: none"> - 버스차량 회차를 위한 불법주차대책(시본청,남구청) - 중앙선 절선과 횡단보도 이설을 통한 버스회차공간확보(경찰청) 	<ul style="list-style-type: none"> • 지하철 연계에 대한 민원 선제 대응 • 송의동, 남구청~용현동 인하고 통학노선신설에 대한 주민 민원 대응

○ 운행계통(안)

노선번호	구분	기점	주요 경유지	종점	첫차출발시간	막차출발시간	운행간격(분)	운행시간(분)	운행거리(km)	면허대수(대)	운행회수(회)
72	변경전	한양수자인	한일베라체, 남광하우스토리, 엠파크타워, 재능대학, 동인천역, 신포시장, 제2국제여객터미널, 송의로터리, 남구청입구, 용정초	수봉공원	05:00 05:00	23:40 23:40	10~15	155	36.8	12	86
72	변경후	한양수자인	혜원중학교후문, 한일베라체, 상록힐스테이트, 중흥S클래스2차, 청라자이, 방죽삼거리, 송림시장, 동인천역, 제2국제여객터미널, 인하대병원, 웅진군청, 윤성아파트(인하고교), 용현시장, 송의2동주민센터, 남구청입구, 용정초등학교	수봉공원	05:00 05:00	23:40 23:40	13 (12)	174 (165)	48.9	14	90 (95)

※ 변경후 운행계통(괄호안 수치는 산정값)은 조정될 수 있음

노 선 도 [72 번]

변 경 전	변 경 후
<p>대체노선</p>	<p>23 : 동인천역, 신포역, 승의로터리, 제물포역</p>

시내버스 노선 조정 현황

노선유형	노선번호	조정결과	버스회사	노선특성
간선	76번	노선변경	인천선진교통	• 지하철 연계

조정사유	조정효과
<ul style="list-style-type: none"> • 검단 불로지구~계양역 연계 <ul style="list-style-type: none"> - 순환82노선 폐선에 대한 대체 - 굴현동, 동양동 주민~ 경인교대~작전역 연계 	<ul style="list-style-type: none"> • 불로, 굴현, 동양동 주민 노선신설에 대한 <u>주민민원해소</u>

○ 운행계통(안)

노선번호	구분	기점	주요 경유지	종점	첫차출발시간	막차출발시간	운행간격(분)	운행시간(분)	운행거리(km)	면허대수(대)	운행회수(회)
76	변경전	마전지구	마전지구 풍림A, 대원A, 대주A, 검단4, 영남탐스빌, 완정3, 원당지구, LGA(후문), 발산초교, 서부자동차학원, 신동아A, 장기4입구, 계양중, 굴현역, 계양센트레빌1단지, 굴현지구, 입학4, 계양경찰서, 계양구청, 뉴서울APT	계산지구	05:00 06:00	23:00 24:00	20~25	190	50.5	7	42
76	변경후	마전지구	마전지구1, 마전고등학교, 검단초등학교, 검단2동주민센터, 불로중학교, 원당중학교, 경문직업전문학교, 계양1동주민자치센터, 동양도서관, 당산초등학교, 박촌역, 청소년수련관, 병방초등학교, 입학역, 계양도서관, 계산역, 경인교대입구, 계양구의회	작전역	05:00 06:00	23:00 24:00	22 (21)	155 (145)	47.0	7	49 (52)

※ 변경후 운행계통(괄호안 수치는 산정값)은 조정될 수 있음

노 선 도 [76 번]

변 경 전	변 경 후
<p>대체노선</p>	<p>78 : 마전지구, 검단4, 완전4, 원당지구 / 300 : 작전이마트, 임학역, 굴현동</p>

시내버스 노선 조정 현황

노선유형	노선번호	조정결과	버스회사	노선특성
간선	79번	노선변경	삼환교통	• 지하철 연계

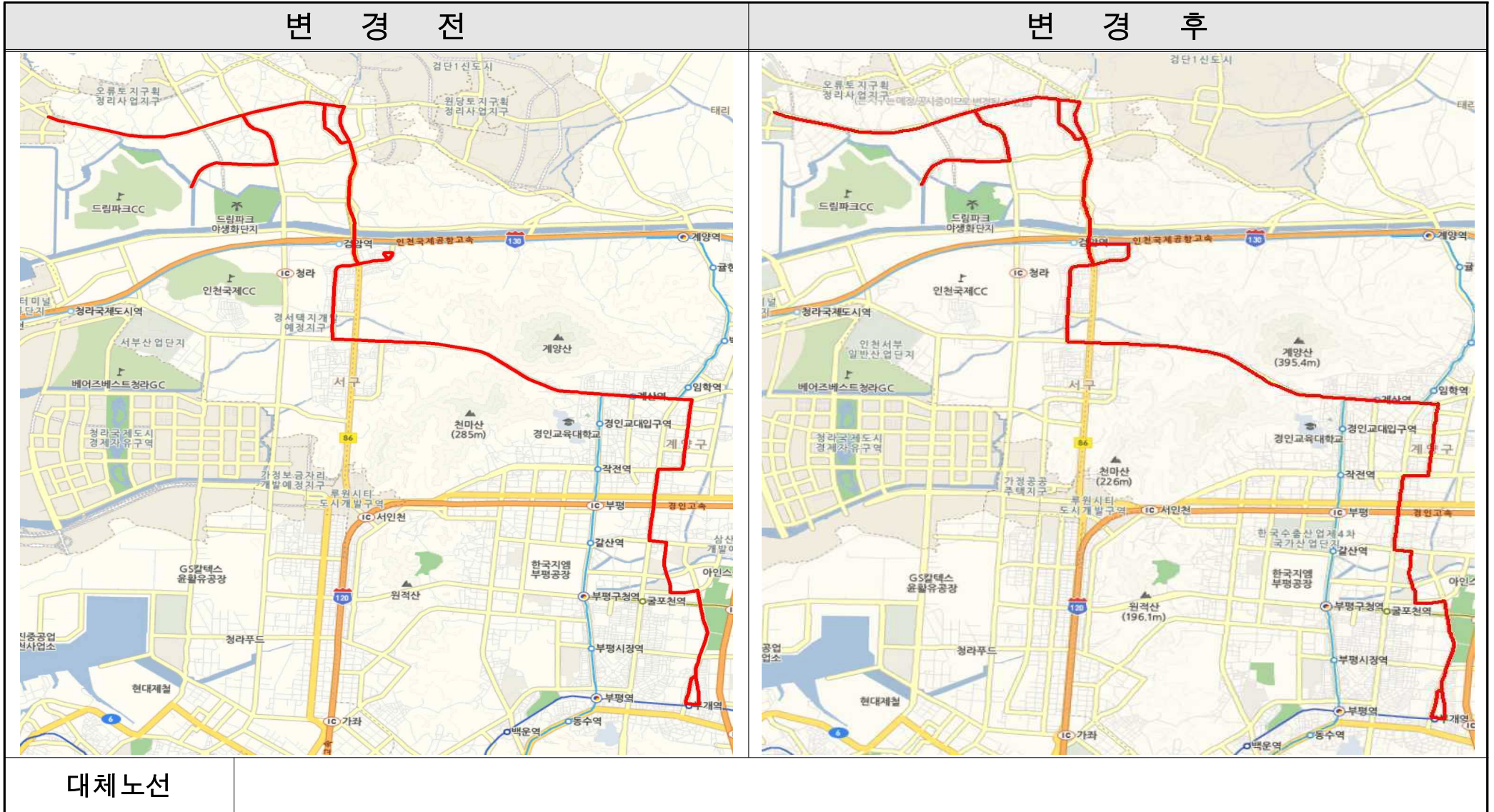
조정사유	조정효과
<ul style="list-style-type: none"> 검암2지구~검암역(인천2호선) 접근성 개선 <ul style="list-style-type: none"> - 시천교 하부 정류소 신설 	<ul style="list-style-type: none"> 검암2지구 지하철 연계민원에 대한 선제 대응

○ 운행계통(안)

노선번호	구분	기점	주요 경유지	종점	첫차출발시간	막차출발시간	운행간격(분)	운행시간(분)	운행거리(km)	면허대수(대)	운행회수(회)
79	변경전	매립지차고지	영남탑스빌A, 검암1,2지구, 계산역, 계양구청, 이마트, 천대고가교, 삼산지구, 부평중, 부개지구	부개역	04:30 05:20	22:30 23:50	13	185	57	16	86
79	변경후	매립지차고지(왕길동)	경인특장, 안동포사거리, 검단오류공단, 공장단지입구, 당하탑스빌, 백석중·고등학교, 서구국민체육센터, 검암중학교, 검암경서동주민센터, 간재울초등학교, 인천서부교육청, 교통연수원, 계산역, 계양구청, 이마트, 삼산중학교, 삼산월드체육관, 부평디자인과학고등학교, 부평동중	부개역 환승정류장	04:30 05:20	22:30 23:50	14	218	64.2	16	79

※ 변경후 운행계통은 조정될 수 있음

노 선 도 [79 번]



시내버스 노선 조정 현황

노선유형	노선번호	조정결과	버스회사	노선특성
좌석	103-1번	노선변경	강인여객	• 중복노선 단축과 신·원도심 연계

조정사유	조정효과
<ul style="list-style-type: none"> 중복노선단축 <ul style="list-style-type: none"> 부평구 산곡동, 청천동, 부평동 노선중복 개선 십정4~신촌4~산곡입구4~부평구청역(103번 노선대체) 신원도심 연계 : 송도국제도시(송도3동,연세대,인천대) 	<ul style="list-style-type: none"> 송도3동 노선신설에 대한 주민민원 해소

○ 운행계통(안)

노선번호	구분	기점	주요 경유지	종점	첫차출발시간	막차출발시간	운행간격(분)	운행시간(분)	운행거리(km)	면허대수(대)	운행회수(회)
103-1	변경전	동춘동	나사렛병원, 남동공단, 논현지구, 송내역, 부평역, 부평구청, 부평도서관, 십정사거리, 백마동협, 부평역, 송내역, 인천대학교, 논현지구, 남동공단	강인여객	05:00 05:00	22:10 22:10	9~14	230	61	25	106
103-1	변경후	강인여객	십정사거리, 인천세무고, 상정고, 부평도서관, 2001아울렛, 부평역(대한극장), 부개1동주민센터, 일신시장, 일신동주민센터, 송내역남부, 근로복지공단인천병원, 인천대공원, 남동구청, 남동초등학교, 수산동, 장도초등학교, 글로벌캠퍼스, 인천대정문, 경제자유구역청	국제업무지구역	05:00 05:00	22:10 22:10	10	249	70.0	25	103

※ 변경후 운행계통은 조정될 수 있음

노 선 도 [103-1 번]

변 경 전	변 경 후
<p>대체노선</p>	<p>112 : 인천논현역, (호구포역), 남동공단, 동춘역 / 567 : 신촌4, 백마장4(산곡동) 40, 46, 112, 586, 904, 904-1, 신규43 : 부평역, 부평구청역, 백마장4(산곡동)</p>

시내버스 노선 조정 현황

노선유형	노선번호	조정결과	버스회사	노선특성
간선	112번	노선변경	청라교통	• 지하철(철도) 연계 및 중복구간 노선단축

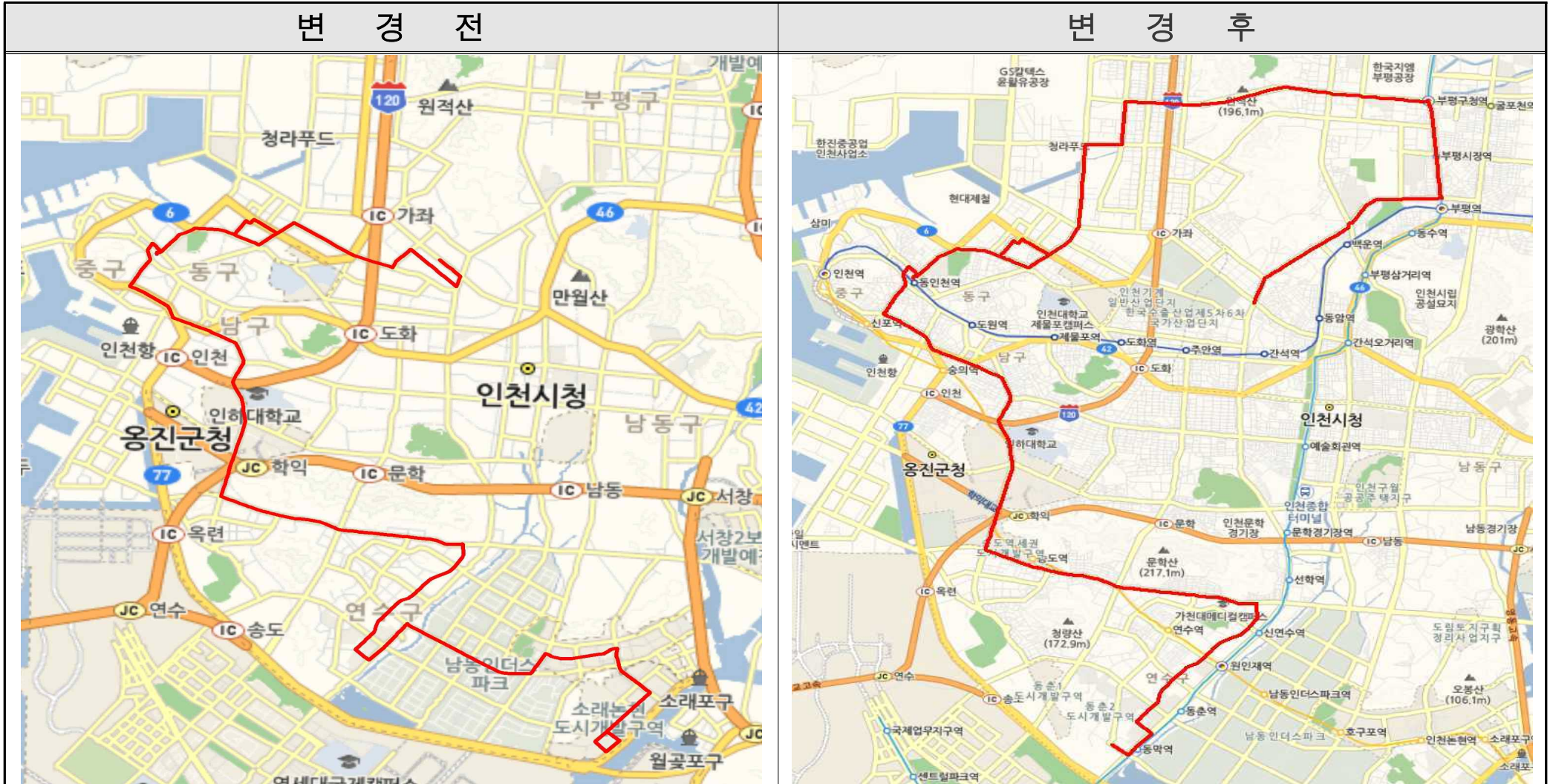
조정사유	조정효과
<ul style="list-style-type: none"> • 중구, 동구 원도심 지하철 연계 <ul style="list-style-type: none"> - 동구 풍림아이원, 서구목재단지~부평구청역(원적산터널) • 노선단축 <ul style="list-style-type: none"> - 동춘역~논현한화지구(대체 개편6, 개편6-1, 개편51-1, 개편51-2) 	<ul style="list-style-type: none"> • 원도심 주민들의 수도권 지하철노선 확충

○ 운행계통(안)

노선번호	구분	기점	주요 경유지	종점	첫차출발시간	막차출발시간	운행간격(분)	운행시간(분)	운행거리(km)	면허대수(대)	운행회수(회)
112	변경전	강인여객	인천의료원, 송림고가교, 풍림아이원, 서흥초, 솔빛주공아파트, 송현시장, 동인천역, 신평시장, 중구노인복지관, 신흥시장, 송의로터리, 용현시장, 옥련동주민센터, 연수우체국, 인천여고, 연수구청, 동춘역, 경인산업, 한국가스공공사, 호구포역, 논연주공3단지, 논현역앞, 논현고잔동주민센터, 고잔고, 남동문화예술회관	사리울중학교	05:00 05:00	22:10 22:10	10~13	220	58.3	19	88
112	변경후	강인여객	선린감리교회, 인천세무고, 상정고, 백운공원(부평아트센터), 2001아울렛, 부평역, 부평시장, 부평구청, 부평경찰서, 원적산터널입구, 송현시장, 동인천역, 옥련여고입구, 옥련동주민센터, 과천의과대학교, 연수구청, 동막역(3번출구)	동춘동차고지	05:00 05:00	22:10 22:10	11	236	65.3	21	92

※ 변경후 운행계통은 조정될 수 있음

노 선 도 [112 번]



대체노선

510 : 인천시가좌테니스장~이마트트레이더스

시내버스 노선 조정 현황

노선유형	노선번호	조정결과	버스회사	노선특성
간선	202번	노선변경	영풍운수	• 지하철(철도) 연계

조정사유	조정효과
<ul style="list-style-type: none"> • 지하철(철도) 연계 <ul style="list-style-type: none"> - 청라1,4,5단지 청라역 연계 ※ 청라3단지 청라역 연계(대체 개편2-1) - 영종하늘도시 영종역, 청라역 연계 	<ul style="list-style-type: none"> • 신도시 주민 수도권 전철 연계에 대한 <u>주민민원 해소</u>

○ 운행계통(안)

노선번호	구분	기점	주요 경유지	종점	첫차출발시간	막차출발시간	운행간격(분)	운행시간(분)	운행거리(km)	면허대수(대)	운행회수(회)
202	변경전	청라5단지(굿모닝힐)	청라굿모닝힐, 반도유보라, SK뷰아파트, 청라호반베르디움, 한라비발디, 영종역, 하늘도시, 운남동, 공항신도시	인천공항주차장	05:00 05:25	22:40 23:20	16	240	111.2	15	67
202	변경후	원창동차고지	청소년수련관, 신현여중후문, 서해그랑블, 청라힐스테이트, 반도유보라, 한국가스공사, 달튼학교, 청라국제도시역, 영종역, 운남교차로, 증중춘교차로, 돌팍재삼거리, 하늘초등학교, 우미린8단지, 힐스테이트, 증산동, 경제자유구역청, 전소, 영종국제물류고등학교, 영종중학교, 운서초교, 영종고등학교, 운서역, 공항중학교	인천공항주차장(출구)	05:00 05:10	22:20 22:45	18 (17)	283 (273)	132.6	16	59 (61)

※ 변경후 운행계통(괄호안 수치는 산정값)은 조정될 수 있음

노 선 도 [202 번]

변 경 전	변 경 후
<p>대체노선</p>	<p>신규83 : 청라4단지~청라3단지~청라역</p>

시내버스 노선 조정 현황

노선유형	노선번호	조정결과	버스회사	노선특성
간선	221번	노선변경	영풍운수	• 지하철(철도)연계

조정사유	조정효과
<ul style="list-style-type: none"> • 지하철(철도) 연계 <ul style="list-style-type: none"> - 영종 미개발지 신규노선 영종역 연계 ※ 영종미개발지(깨들) 신규 정류소 신설 <ul style="list-style-type: none"> - 공항경비대, 관제수신소 운서역 연계 ※ 공항경비대, 관제수신소 신규정류소 신설 	<ul style="list-style-type: none"> • 영종미개발지 노선신설에 대한 <u>주민민원 해소</u> • 관제수신소 노선경유 <u>민원 대응</u>

○ 운행계통(안)

노선번호	구분	기점	주요 경유지	종점	첫차출발시간	막차출발시간	운행간격(분)	운행시간(분)	운행거리(km)	면허대수(대)	운행회수(회)
221	변경전	영종선착장	영종역, 영종하늘도시, 운남지구, 운서지구, 공항신도시, 운북지구, 운서역, 인천공항, 을왕리해수욕장	왕산마을입구	06:00 05:50	22:55 22:25	30~35	245	109.8	7	29
221	변경후	영종선착장	송산입구, 힐스테이트, 한라비발디, 우미린8단지, 하늘초등학교, 돌팍제삼거리, 구정슈퍼앞, 논골, 영종역, 장골, 돌산말, 고염나무골, 해송노인요양원, 장촌마을, 아래첫개, 교육연수원, 영종고등학교, LH1단지, 롯데마트, 운서역, 공항중학교, 삼목선착장, 화물터미널	화물터미널 A동 입구	05:00 05:20	22:36 23:00	18	92	60.8	5	58

※ 변경후 운행계통은 조정될 수 있음

노 선 도 [221 번]

변 경 전	변 경 후
<p>대체노선</p>	<p>223 : 운서역~(신불IC)~인천국제공항 / 306 : 인천국제공항, 용유역, 용유도관광단지, 을왕리해수욕장 / 신규204 : 인천국제공항, 용유역, 마시안해수욕장, 용유도관광단지, 을왕리해수욕장</p>

시내버스 노선 조정 현황

노선유형	노선번호	조정결과	버스회사	노선특성
좌석	300번	노선변경	선진여객	• 노선단축 및 경유지 변경

조정사유	조정효과
<ul style="list-style-type: none"> • 노선단축 : 서울시 운행구간 단축(김포공항~여의도) • 경유지 변경 : 효성2동(효성4-효성신4경유~계양구청) <p>※ 일반좌석형을 간선형으로 형간변경 시행</p>	<ul style="list-style-type: none"> • 노선단축 차량재배치(선진여객 개편72차량재배치) • 효성2동 계양구청 연계노선 신설에 대한 <u>주민민원해소</u>

○ 운행계통(안)

노선번호	구분	기점	주요 경유지	종점	첫차출발시간	막차출발시간	운행간격(분)	운행시간(분)	운행거리(km)	면허대수(대)	운행회수(회)
300	변경전	원창동	신현중학교, 루원시티, 아나지고개, 작전역, 계산역, 길주초등학교, 한진A, 박촌역, 동양지구, 상.하야동, 김포공항, 송정역(중앙,가변), 강서보건소, 염창동, 당산역, 영등포시장, 여의도역, 중소기업전시장	여의도 환승센터	04:30 05:30	23:00 24:00	20	250	77.6	12	54
300	변경후	원창동	청소년수련관, 신현여자중학교후문, 북인천여자중학교, 효성도서관, 경인교대후문, 이마트, 계양구청, 임학역, 병방시장, 박촌역, 끝현차량기지입구, 당산초등학교, 화훼단지, 상야동, 하야동, 개화파출소	김포공항역	05:00 05:30	23:00 24:00	16 (15)	155 (145)	52.0	10	69 (74)

※ 변경후 운행계통(괄호안 수치는 산정값)은 조정될 수 있음

노 선 도 [300 번]

변 경 전	변 경 후
<p>대체노선</p>	<p>300 : 아나지고개~작전역~임학4 / 76 : 작전역~계산역~박촌역~동양동</p>

시내버스 노선 조정 현황

노선유형	노선번호	조정결과	버스회사	노선특성
좌석	304번	노선변경	강인교통	• 노선단축

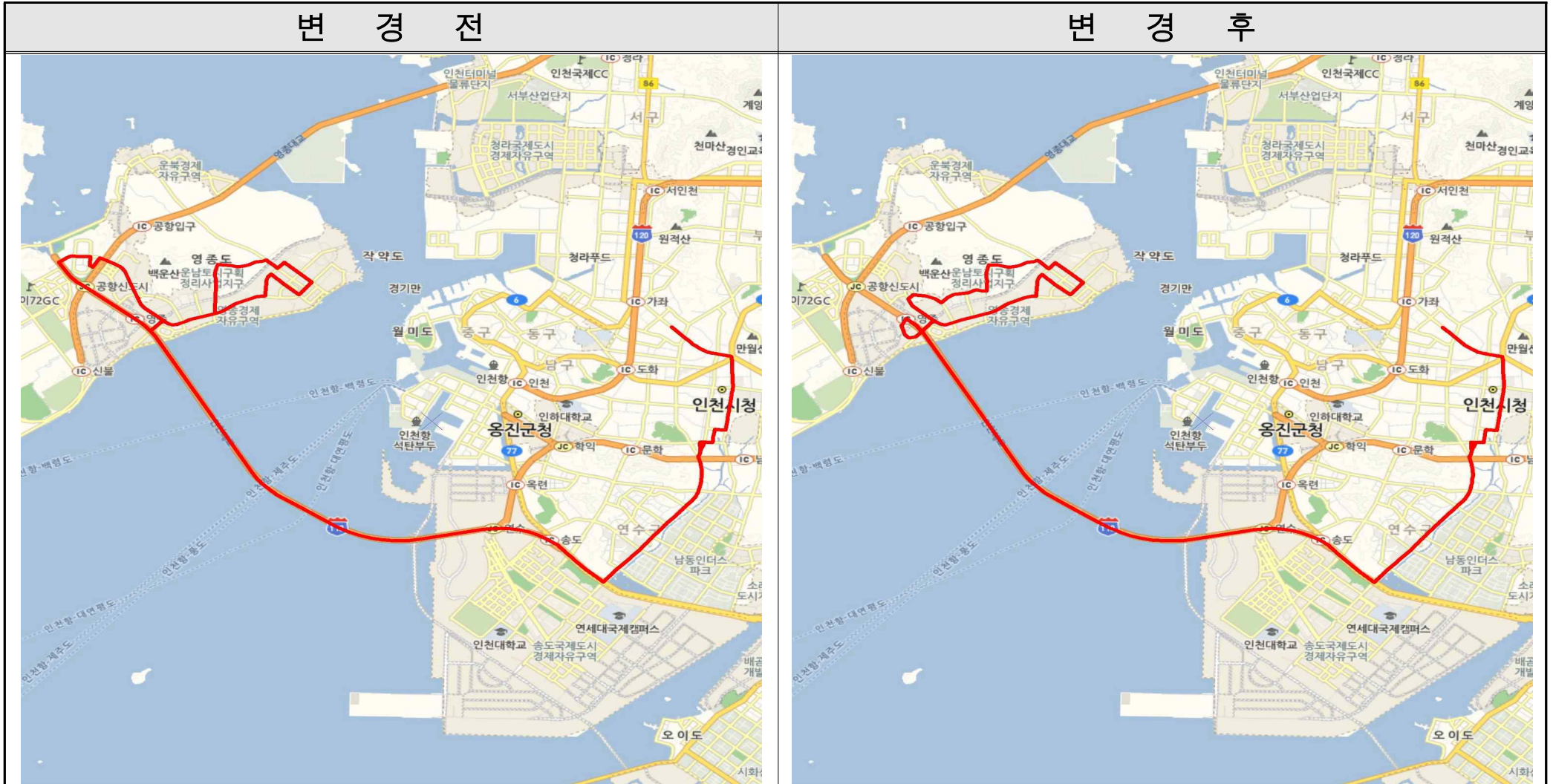
조정사유	조정효과
<ul style="list-style-type: none"> • 노선단축 : 공항신도시 운행구간 단축(대체 개편320) -당초 인천1호선 동막,동춘역 노선단축검토하였으나, 십정동 차고지 충전 등을 고려 노선경유 	<ul style="list-style-type: none"> • 운행횟수 증회를 통해 영종하늘도시 <u>주민민원 대응</u>

○ 운행계통(안)

노선번호	구분	기점	주요 경유지	종점	첫차출발시간	막차출발시간	운행간격(분)	운행시간(분)	운행거리(km)	면허대수(대)	운행회수(회)
304	변경전	십정동	간석오거리,길병원,인천터미널,선학역,동춘역,동막역,영종하늘도시,공항신도시	십정동	5:00	22:30	20~30	170	84.8	7	39
304	변경후	강인여객	십정시장입구, 간석오거리역(7번출구), 구월중학교, 길병원, 종합터미널, 문학경기장(박태환수영장), 선학역, 신연수역(3번출구), 원인재역(6번출구), 동춘역, 동막역(3번출구), 금홍염전, 한양수자인(옆문), 힐스테이트, 중산동(중촌), 중산동, 경제자유구역청, 전소, 영종물류고등학교 앞, 남뒤3거리, 영종중학교, 운서초등학교	영종 금호어울림	5:00	22:30	27	168	81.0	7	44

※ 변경후 운행계통은 조정될 수 있음

노 선 도 [304 번]



대체노선

320 : 동춘역, 영종IC, 운서역, 공항신도시

시내버스 노선 조정 현황

노선유형	노선번호	조정결과	버스회사	노선특성
좌석	307번	노선변경	청라교통	• 지하철연계(영종역)

조정사유	조정효과
<ul style="list-style-type: none"> 영종역 연계(영종대교 진입시) <ul style="list-style-type: none"> - 장골 정류소 인근 유턴처리 조치(경찰청 협의) - 예단포 지역주민 307번 노선 연계환승 	<ul style="list-style-type: none"> 영종하늘도시 영종역 연계에 대한 <u>주민민원해소</u>

○ 운행계통(안)

노선번호	구분	기점	주요 경유지	종점	첫차출발시간	막차출발시간	운행간격(분)	운행시간(분)	운행거리(km)	면허대수(대)	운행회수(회)
307	변경전	인천역	동인천역, 청라국제도시, 영종대교, 금산IC, 영종하늘도시, 공항신도시 단, ()는종점출발을공항신도시풍림아파트정류장으로함.	삼목선착장	05:00 07:10 (06:00) (06:40)	22:00 21:40 (22:00) (22:30) (23:00) (23:20)	30	240	100 (93.2)	9	41
307	변경후	인천역	중구청, 신포시장, 동인천역, 송현시장, 공구상가, 린스트리우스, 서부공단입구, 허브주유소, 영종역, 중촌교차로, 돌팍재삼거리, 하늘초등학교후문, 힐스테이트, LH7단지, 한양수자인, 중산동, 전소, 영종물류고등학교앞, 영종중학교, 운서초등학교, 운서역, 풍림아파트	삼목선착장	05:00 07:10 (06:00) (06:40)	22:00 21:40 (22:00) (22:30) (23:00) (23:20)	27 (23)	242 (206)	100	9	38 (45)

※ 변경후 운행계통(괄호안 수치는 산정값)은 조정될 수 있음

노 선 도 [307 번]

변 경 전	변 경 후
<p>대체노선</p>	<p>신규204 : 운서역, 삼목4, 삼목선착장</p>

시내버스 노선 조정 현황

노선유형	노선번호	조정결과	버스회사	노선특성
좌석	320번	노선변경	삼환교통	• 노선단축

조정사유	조정효과
<ul style="list-style-type: none"> • 노선단축 <ul style="list-style-type: none"> - 영종하늘도시 운행구간 단축(대체 개편304) 	<ul style="list-style-type: none"> • 노선단축에 따른 운행횟수 증대에 대한 <u>주민민원해소</u>

○ 운행계통(안)

노선번호	구분	기점	주요 경유지	종점	첫차출발시간	막차출발시간	운행간격(분)	운행시간(분)	운행거리(km)	면허대수(대)	운행회수(회)
320	변경전	동춘동	나사렛병원, 동춘역, 동막역, 해양경찰청, 공항신도시, 운서역, 전소, 하늘도시, 해양경찰청	동춘동	05:10	22:10 23:00	27~28	167	73	6	38
320	변경후	동춘동	무지개아파트(동남아파트), 동춘2동주민센터, 나사렛국제병원앞, 청량중학교, 연수어린이도서관, 연수구청입구, 동춘역, 동막역(3번출구), 성지아파트, 해양경찰청, 풍림아파트, 운서역, LH1단지, 영종고등학교, 영종내아파트입구	영종 금호어울림	05:10	22:10 23:00	21 (19)	126 (111)	59.4	6	49 (55)

※ 변경후 운행계통(괄호안 수치는 산정값)은 조정될 수 있음

노 선 도 [320 번]

변 경 전	변 경 후
<p>대체노선</p>	<p>304 : 동춘역, 영종IC, 하늘도시</p>

시내버스 노선 조정 현황

노선유형	노선번호	조정결과	버스회사	노선특성
지선	순환31번	노선변경	해성운수	• 노선단축 및 운행업체 변경

조정사유	조정효과
<ul style="list-style-type: none"> • 노선단축 <ul style="list-style-type: none"> - 주안역~관교동 아파트단지 구간 단축(대체 514-1) - 단지내 이면도로 일방 순환운행 	<ul style="list-style-type: none"> • 단지내 이면도로 차량통행 원활 및 운행횟수 증회 기대

○ 운행계통(안)

노선번호	구분	기점	주요 경유지	종점	첫차출발시간	막차출발시간	운행간격(분)	운행시간(분)	운행거리(km)	면허대수(대)	운행회수(회)
순환31	변경전	구월 1,2단지	신세계백화점,제물포여중,신기4,주안역,인천고교,승기4,종합터미널,농산물시장	주안역환승정류장	5:30	23:00	30~40	55	12.6	2	20
순환31	변경후	구월 아시아드 1,2단지	농수산물도매시장, 신세계백화점(인천터미널), 풍림아파트, 인명여자고등학교, 동부아파트, 쌍용아파트, 동아아파트, 순복음교회앞, 순복음교회, 예술회관4거리, 신세계백화점(인천터미널), 농산물 도매시장, 남인천세무서	구월 아시아드 1,2단지	5:30	23:00	33	33	5.3	1	32

※ 변경후 운행계통은 조정될 수 있음

노 선 도 [순환31 번]

변 경 전	변 경 후
<p>대체노선</p>	<p>38 : 주안역, 남인천여자중학교 / 514-1 : 터미널, 송학사거리, 주안역</p>

시내버스 노선 조정 현황

노선유형	노선번호	조정결과	버스회사	노선특성
지선	순환51-1번	노선변경	인천교통공사	• 노선단순화 및 경유지 변경

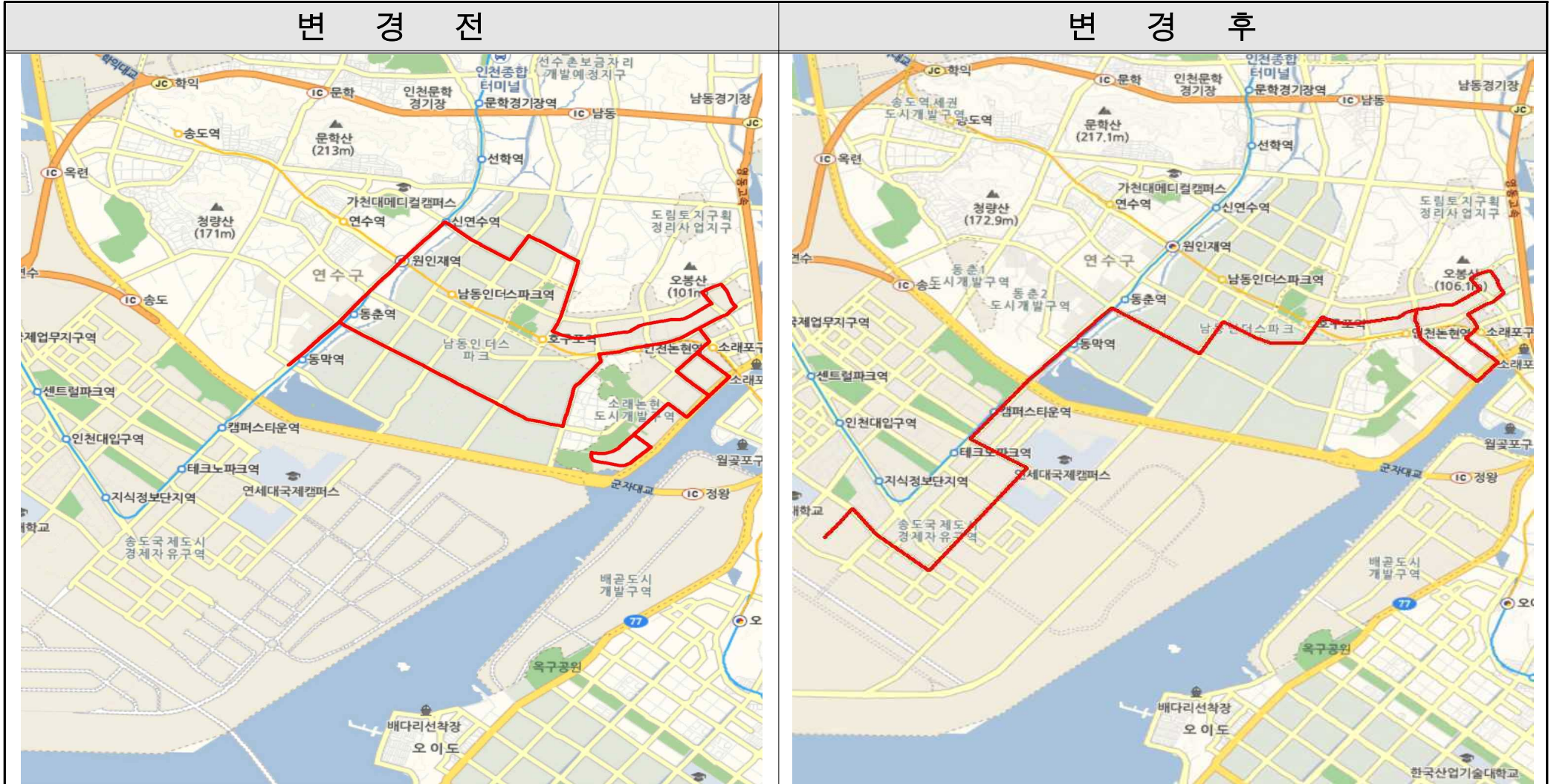
조정사유	조정효과
<ul style="list-style-type: none"> • 노선단순화 및 경유지 변경 <ul style="list-style-type: none"> - 논현지구~송도1교경유~송도3동~송도공영차고지 - 원인재역~신연수역~논곡중 입구~호구포역(대체 개편524) 	<ul style="list-style-type: none"> • 논현지구~송도국제도시 노선신설에 대한 <u>주민민원해소</u>

○ 운행계통(안)

노선번호	구분	기점	주요 경유지	종점	첫차출발시간	막차출발시간	운행간격(분)	운행시간(분)	운행거리(km)	면허대수(대)	운행회수(회)
순환 51-1	변경전	동막역	동춘역, 신연수역, 논현지구, 에코메트로, 고잔고, 논현역, 남동공단	동막역	5:30	23:00	16	90	23	6	63
순환 51-1	변경후	송도공영차고지	송도스마트밸리, 삼성바이오로직스, 캠퍼스타운역, 동막역(1번출구), 동춘역(이마트), 경진브로아, 대일엠앤코, 호구포역, 논현주공3단지하늘마을, 논현9단지넷마을신영지웰A, 소래마을, 소래포구역, 에코메트로5단지, 원동초등학교, 인천논현역앞	청능로사거리	5:30	23:00	16	96	31.1	6	66

※ 변경후 운행계통(괄호안 수치는 산정값)은 조정될 수 있음

노 선 도 [순환51-1 번]



<p>대체노선</p>	<p>524 : 신연수역, 논곡중, 호구포역, 고잔성당 / 65, 신규68 : 동막역, 안말4, 고잔성당, 논현한화지구 905, 907 : 사리울중학교, 에코메트로7단지, 인천논현역, 논현주공1단지아파트</p>
--------------------	--

시내버스 노선 조정 현황

노선유형	노선번호	조정결과	버스회사	노선특성
지선	순환51-2번	노선변경	인천교통공사	• 노선단순화 및 경유지 변경

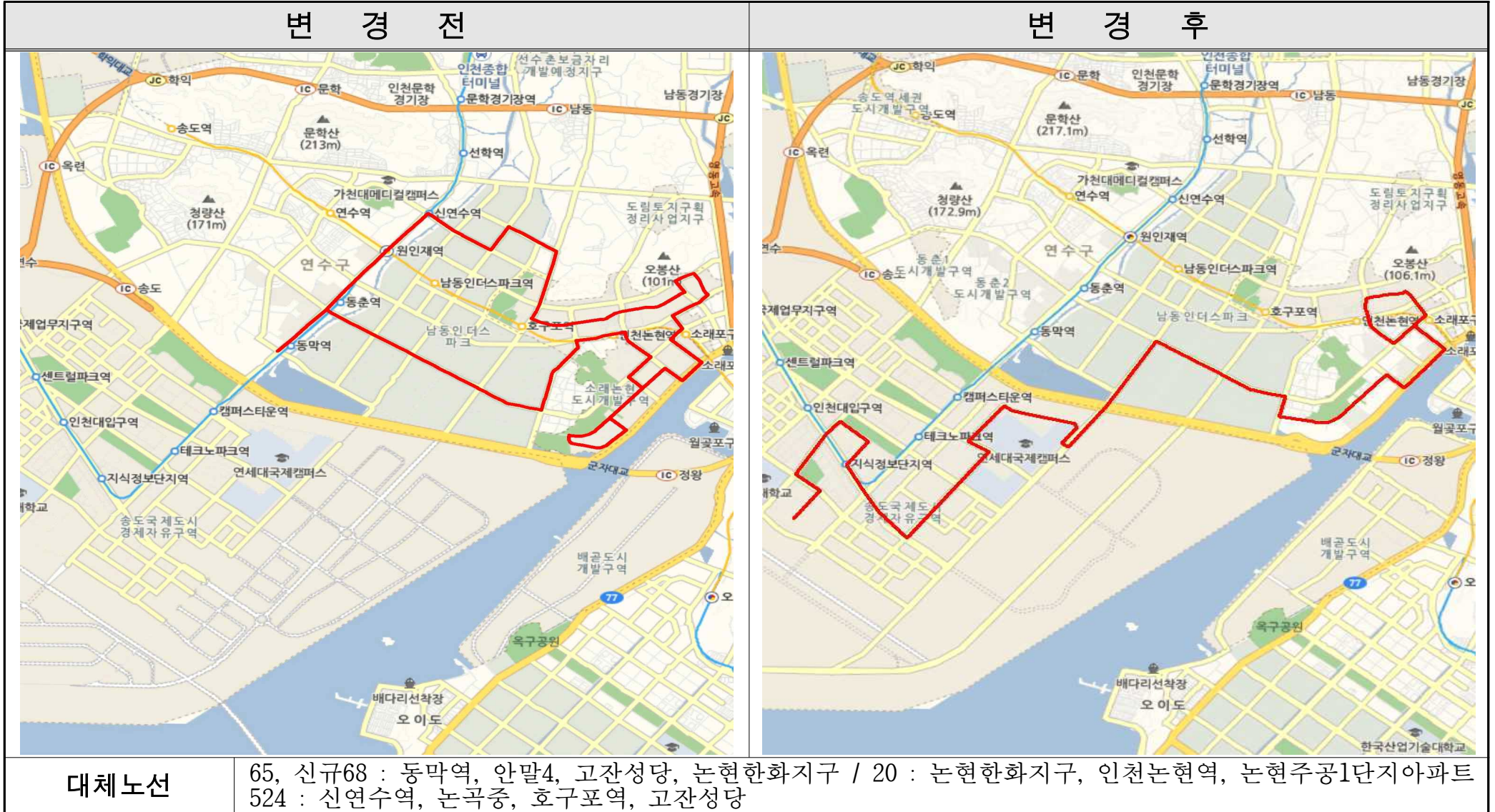
조정사유	조정효과
<ul style="list-style-type: none"> • 노선단순화 및 경유지 변경 <ul style="list-style-type: none"> - 한화지구~송도4교 경유~송도3동~송도공영차고지 - 원인재역~신연수역~논곡중 입구~호구포역(대체 개편524) 	<ul style="list-style-type: none"> • 논현지구~송도국제도시 노선신설에 대한 <u>주민민원해소</u> • 송도3동 혜송중(고), 박문중(여고) <u>통학민원해소</u>

○ 운행계통(안)

노선번호	구분	기점	주요 경유지	종점	첫차출발시간	막차출발시간	운행간격(분)	운행시간(분)	운행거리(km)	면허대수(대)	운행회수(회)
순환 51-2	변경전	동막역	동춘역, 남동공단, 논현역, 고잔고, 에코메트로, 논현지구, 신연수역	동막역	5:30	23:00	16	90	23	6	63
순환 51-2	변경후	송도공영차고지	셀트리온2공장앞, 인천가톨릭대, 지식정보단지역, 박문여자고등학교, 박문중학교, 캐슬해모로, 김미현골프장, 사리울초등학교후문, 미추홀외고, 우체국사거리, 소래포구역, 소래마을, 논현초등학교, 인천논현역앞, 논현고잔동주민센터	에코메트로 5단지	5:30	23:00	19	111	31.0	6	57

※ 변경후 운행계통은 조정될 수 있음

노 선 도 [순환51-2 번]



시내버스 노선 조정 현황

노선유형	노선번호	조정결과	버스회사	노선특성
지선	순환91번	노선변경	인천교통공사	• 노선단축 및 연장

조정사유	조정효과
<ul style="list-style-type: none"> • 노선단축 <ul style="list-style-type: none"> - 송도3동 롯데캐슬해모르(대체 순환92) - 송도1동 풍림아이원2단지(대체 개편6) • 노선연장 <ul style="list-style-type: none"> - 송도2동, 송도3동 ~통학노선연계(연송고,신송고,혜송고) 	• 노선단순화를 통한 고교 통학노선에 대한 <u>주민민원해소</u>

○ 운행계통(안)

노선번호	구분	기점	주요 경유지	종점	첫차출발시간	막차출발시간	운행간격(분)	운행시간(분)	운행거리(km)	면허대수(대)	운행회수(회)
순환91	변경전	지식정보단지역	웰카운티,해양경찰청,송도풍림아이원,캠퍼스타운역, 송도롯데캐슬@, 송도캐슬해모르, 박문여중	연세대학교	5:30	23:30	13~14	88	18.6	6	71
순환91	변경후	송도공영차고지	지식정보단지역(4번출구), 인천가톨릭대, 미추홀공원, 힐스테이트6단지, 더샵하버뷰14단지, 더샵그린에비뉴, 송도힐스테이트, 금호아파트, 신송고등학교, 한진아파트, 캠퍼스타운역, 연세대, 글로벌캠퍼스, 글로벌캠퍼스푸르지오, 송도더샵그린스퀘어, 송도스마트밸리	삼성바이오로직스	05:30 05:30	23:00 23:00	21	123	34.8	6	51

※ 변경후 운행계통은 조정될 수 있음

노 선 도 [순환91 번]

변 경 전	변 경 후
<p>대체노선</p>	<p>순환92 : 캠퍼스타운역, 박문여중, 박문여고</p>

시내버스 노선 조정 현황

노선유형	노선번호	조정결과	버스회사	노선특성
지선	순환92번	노선변경	인천교통공사	• 노선 경유지 변경



조정사유	조정효과
<ul style="list-style-type: none"> • 노선경유지 변경 <ul style="list-style-type: none"> - 신송고, 혜송고, 박문여고 통학노선 - 캠퍼스타운역, 지식정보단지역 지하철역 연계 	<ul style="list-style-type: none"> • 통학노선, 학원노선에 대한 <u>주민민원 해소</u> • 지하철 역세권 연계노선에 대한 주민민원 해소

○ 운행계통(안)

노선번호	구분	기점	주요 경유지	종점	첫차출발시간	막차출발시간	운행간격(분)	운행시간(분)	운행거리(km)	면허대수(대)	운행회수(회)
순환92	변경전	삼성바이오로직스	스마트밸리, 대우푸르지오, 지식정보단지역, 롯데쇼핑몰, 웰카운티, 송도컨벤시아, 캠퍼스타운역, 신송고, 코오롱더프라우, 더샵하버뷰, 국제 학교, 커널워크2D, 3D, 신정중, 센트럴파크1, 2	엑스포빌리지9단지	5:30	23:30	17~19	120	27.2	6	53
순환92	변경후	송도공영차고지	베르나바이오텍코리아, 인천대학교 공과대, 알앤디서비스, 지식정보단지역, 인천 카톨릭대학교 송도캠퍼스, 글로벌캠퍼스, 연세대, 박문여고, 박문중학교, 캐슬해모로, 박문중학교정문, 테크노파크IT센터, 캠퍼스타운역, 성지아파트, 신송고등학교, 송도풍림아이원4단지, 먼우금초등학교, 송도더샵그린워크, 신정중학교	엑스포빌리지10단지	05:30 05:30	23:00 23:00	17	122	30.0	7	60

※ 변경후 운행계통은 조정될 수 있음

노 선 도 [순환92 번]

변 경 전		변 경 후	
			
<p>대체 노선</p>	<p>순환91 : 삼성바이오단지, 캠퍼스타운역, 연송고, 송도6, 7단지, 해송중·고등학교, 지식정보단지역</p>		

시내버스 노선 조정 현황

노선유형	노선번호	조정결과	버스회사	노선특성
지선	506번	노선변경	삼성여객	• 지하철역 연계 및 폐선노선 대체

조정사유	조정효과
<ul style="list-style-type: none"> • 동인천역 기반 지하철 연계 <ul style="list-style-type: none"> - 중구, 동구, 남구 원도심 연계 - 북항배후상업지역~동인천역 연계 • 폐선노선 대체 <ul style="list-style-type: none"> - 독정이고개~동인천역(기존 10번 노선 폐선구간 대체) - 광성고, 인천정보산업고 등 통학노선 	<ul style="list-style-type: none"> • 지하철연계, 대형매장 연결노선에 대한 <u>주민민원해소</u> • 폐선노선구간 대체노선에 대한 주민민원대응

○ 운행계통(안)

노선번호	구분	기점	주요 경유지	종점	첫차출발시간	막차출발시간	운행간격(분)	운행시간(분)	운행거리(km)	면허대수(대)	운행회수(회)
506	변경전	만석주공	동일방직, 만석소방소, 화수4, 동부A, 송현시장, 오성극장, 서흥초등학교, 흥림아이원, 미림극장, 동인천북광장	삼영주유소 SK	05:15 05:30	23:45 24:15	12~13	75	11.5	6	90
506	변경후	원창동 차고지	태양공단, 서흥초등학교, 동부시장, 동부청소년수련관, 배다리삼거리, 미림극장, 동인천북광장, 송현시장, 솔빛마을, 화수청소년문화의집, 화수진중학교, 화수사거리, 만석부두, 화도진공원, 동인천역, 배다리청과물시장, 인천정보산업고등학교, 도원동주민센터, 도원역, 남구청, 송의초등학교입구, 용현시장, 독정이고개	수봉각	05:15 06:15	22:45 23:45	16	145	31.0	9	65

※ 변경후 운행계통은 조정될 수 있음

노 선 도 [506 번]

변 경 전	변 경 후
대체노선	112 : 동인천역~(송림4)~송림풍림아이원아파트

시내버스 노선 조정 현황

노선유형	노선번호	조정결과	버스회사	노선특성
지선	510번	노선변경	삼환운수	• 지하철 연계

조정사유	조정효과
<ul style="list-style-type: none"> • 지하철 연계 <ul style="list-style-type: none"> - 주안산단역(인천2호선)기반 산업단지 출퇴근 노선 - 주안북부역(경인선) 통학노선 - 지하철역과 연결된 인천의료원 - 정류소신설 : 주안산단역 2곳, 주안시범공단 2곳 	<ul style="list-style-type: none"> • 출퇴근, 통학, 병원진료를 위한 버스노선신설에 대한 <u>주민민원해소</u>

○ 운행계통(안)

노선번호	구분	기점	주요 경유지	종점	첫차출발시간	막차출발시간	운행간격(분)	운행시간(분)	운행거리(km)	면허대수(대)	운행회수(회)
510	변경전	510번 차고지	산업용품센터1동,쌍용자동차인천정비사업소,인천의료원, E마트,박문여고,제물포,대화초교,주안북초교	주안역(북부)	05:10 05:10	23:40 23:40	7~9	82	19.4	10	122
510	변경후	510번 차고지	산업용품센터, 인천의료원, 주안자동차매매단지, 한미반도체, 주안북부역,도화오거리, 스마트타운, 제물포역, 인화여고, 송림3.5동주민센터, 동산중고등학교, 미도아파트	송림고가교	05:10 05:40	23:40 24:10	9	88	20.0	10	127

※ 변경후 운행계통은 조정될 수 있음

노 선 도 [510 번]

변 경 전	변 경 후
<p>대체노선</p>	<p>13 : 도хва5, 인화여고, 송림5, 송림고개, 인천교삼거리(인천기계산업단지)</p>

시내버스 노선 조정 현황

노선유형	노선번호	조정결과	버스회사	노선특성
지선	511번	노선변경	성민버스	• 노선연장

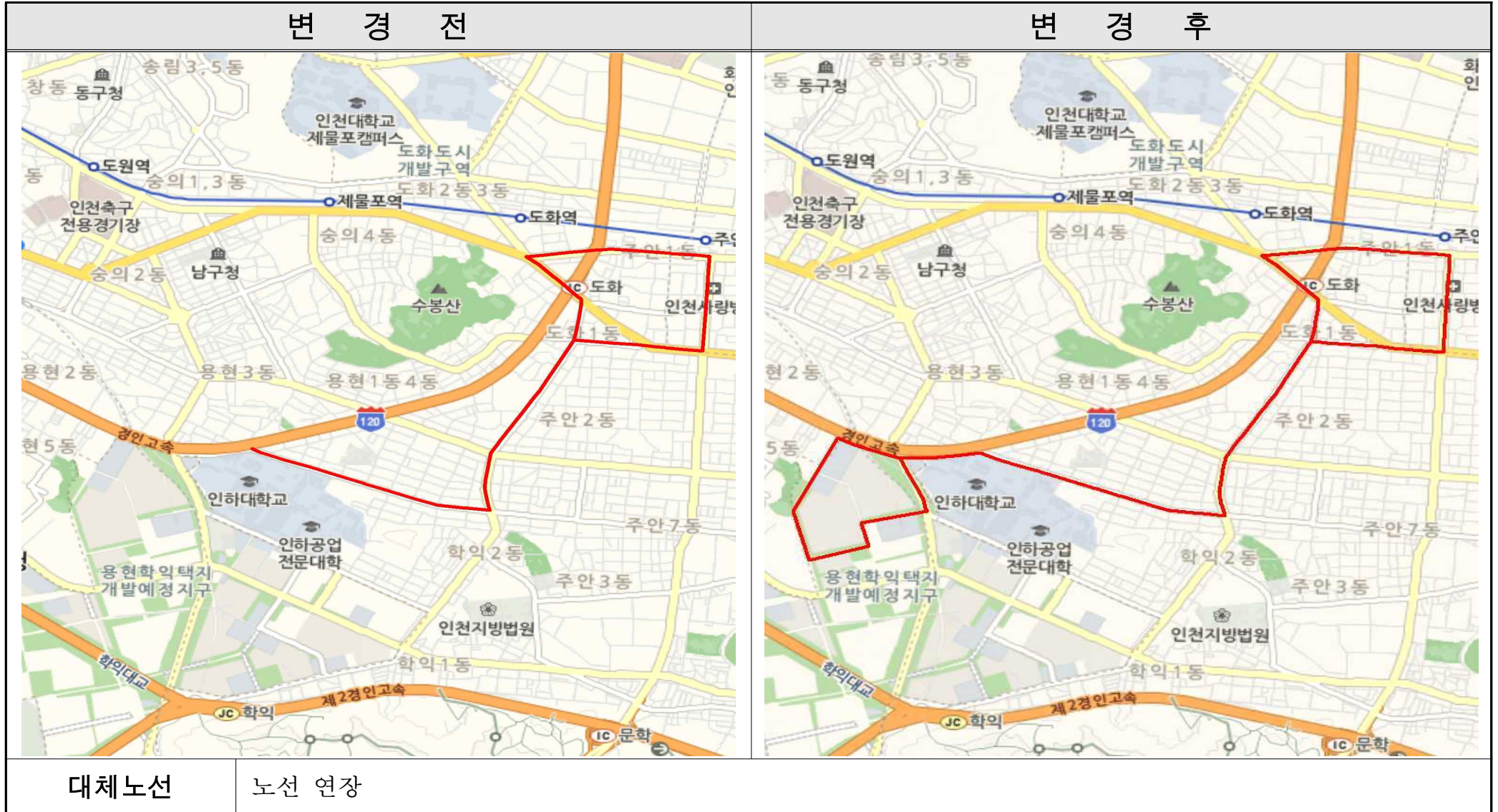
조정사유	조정효과
<ul style="list-style-type: none"> • 대형 아파트단지 입주 - 용현동 SK뷰 아파트~주안역 연계 	<ul style="list-style-type: none"> • 입주 아파트단지 노선신설에 대한 <u>주민민원해소</u>

○ 운행계통(안)

노선번호	구분	기점	주요 경유지	종점	첫차출발시간	막차출발시간	운행간격(분)	운행시간(분)	운행거리(km)	면허대수(대)	운행회수(회)
511	변경전	인하대후문	용현4동주민센터, 용남파출소, 용일사거리, 인천기계공고, 제일시장, 주안사거리, 교보생명,	주안역 환승정류장	05:30 05:45	23:30 23:45	3	40	7.9	15	357
511	변경후	SK스카이뷰	인하대역, SK스카이뷰1, 인하대후문, 정석항공과학고, 용현4동주민센터, 용일사거리, 인천기계공고, 주안2동치안센터, 제일시장, 주안사거리, 교보생명, 주안역환승정류장, 주안1동주민센터, 도화IC, 롯데월드타워	주안역 환승정류장	05:20 05:45	23:30 23:45	3	45	11.6	15	361

※ 변경후 운행계통은 조정될 수 있음

노 선 도 [511 번]



시내버스 노선 조정 현황

노선유형	노선번호	조정결과	버스회사	노선특성
지선	512번	노선변경	성민버스	• 지하철 연계

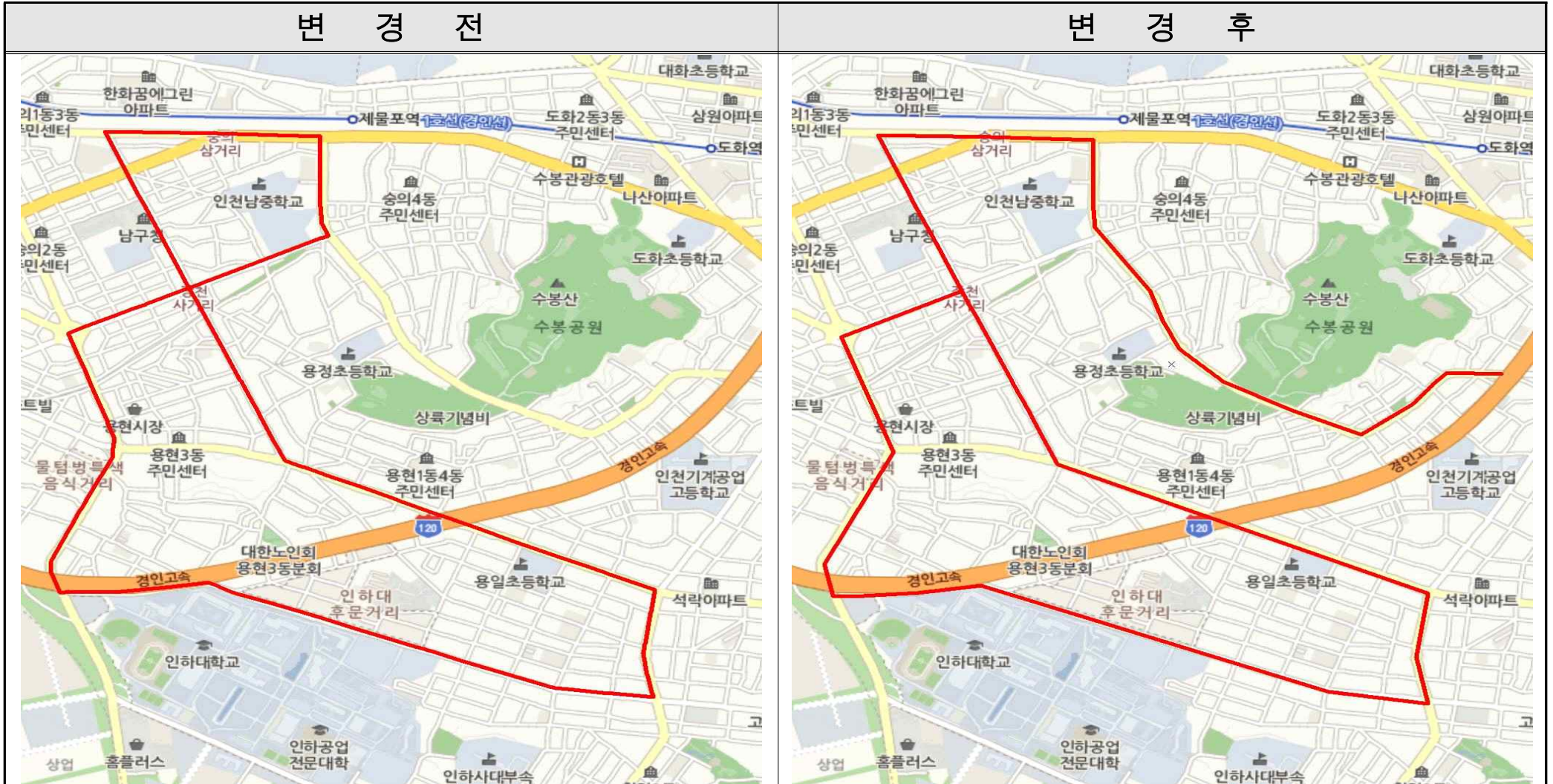
조정사유	조정효과
<ul style="list-style-type: none"> • 지하철 연계 <ul style="list-style-type: none"> - 수봉공원~제물포역 	<ul style="list-style-type: none"> • 대중교통 불편지역(수봉공원 주변지역) 지하철 연계노선 신설에 대한 <u>주민민원해소</u>

○ 운행계통(안)

노선번호	구분	기점	주요 경유지	종점	첫차출발시간	막차출발시간	운행간격(분)	운행시간(분)	운행거리(km)	면허대수(대)	운행회수(회)
512	변경전	인하대후문	용현고개, 용현시장, 송의2동, 변전소, 남구청,, 독정이, 용일초교, 용일4, 용남파출소, 정석고	제물포역	05:30 05:45	23:30 23:45	15~20	40	7.3	2	61
512	변경후	인하대후문	용현고개, 용현시장, 장천사거리, 송의초등학교, 남구청, 제물포역(동양빌딩), 남중학교, 제물포시장, 용정초등학교, 수봉공원, 수봉마을쉼터, 삼성빌라, 용정초등학교, 제물포시장, 독정이고개, 용일초등학교, 용남시장, 용일사거리, 용남파출소, 정석항공과학교	수봉공원 종점	05:30 06:00	23:00 23:30	28	56	11.3	2	38

※ 변경후 운행계통은 조정될 수 있음

노 선 도 [512 번]



<p>대체노선</p>	<p>28-1 : 독정이3, 장천4, 제물포역</p>
-------------	-------------------------------

시내버스 노선 조정 현황

노선유형	노선번호	조정결과	버스회사	노선특성
지선	513번	노선변경	인천교통공사	• 지하철 연계

조정사유	조정효과
<ul style="list-style-type: none"> • 지하철 연계 <ul style="list-style-type: none"> - 송도신항 LNG기지~지식정보산업단지역 - 노선단축을 통한 배차간격 단축 	<ul style="list-style-type: none"> • 송도신항, LNG기지 출퇴근 배차단축에 대한 <u>민원해소</u>

○ 운행계통(안)

노선번호	구분	기점	주요 경유지	종점	첫차출발시간	막차출발시간	운행간격(분)	운행시간(분)	운행거리(km)	면허대수(대)	운행회수(회)
513	변경전	동막역	성지아파트, 신송고, 풍림아이원4단지, 송도더샵퍼스트월드, 송도켄벤시아, 인천카톨릭대, 웰카운티, 지식정보단지역	송도스포츠센터	06:00 06:35	21:25 22:10	90 (45)	45 (90)	25	2	22
513	변경후	송도공영차고지	송도공영차고지, 베르나바이오텍코리아, 인천대학교 공과대, 알앤디서비스, 웰카운티4단지, 지식정보단지역, 미관광장, 극지연구소(스마트밸리), 삼성바이오로직스, 송도유니버스골프클럽, 선광, 한진, 송도스포츠센터	송도공영차고지	05:30 05:30	23:00 23:00	42	42	22.0	1	25

※ 변경후 운행계통(괄호안 수치는 산정값)은 조정될 수 있음

노 선 도 [513 번]

변 경 전	변 경 후
<p>대체노선</p>	<p>6 : 동막역, 캠퍼스타운역, 해돋이공원, 해송중·고등학교, 지식정보단지역 16, 순환51-1 : 동막역, 캠퍼스타운역, 글로벌캠퍼스, 송도스마트벨리</p>

시내버스 노선 조정 현황

노선유형	노선번호	조정결과	버스회사	노선특성
지선	515번	노선변경	대인교통	• 지하철 연계

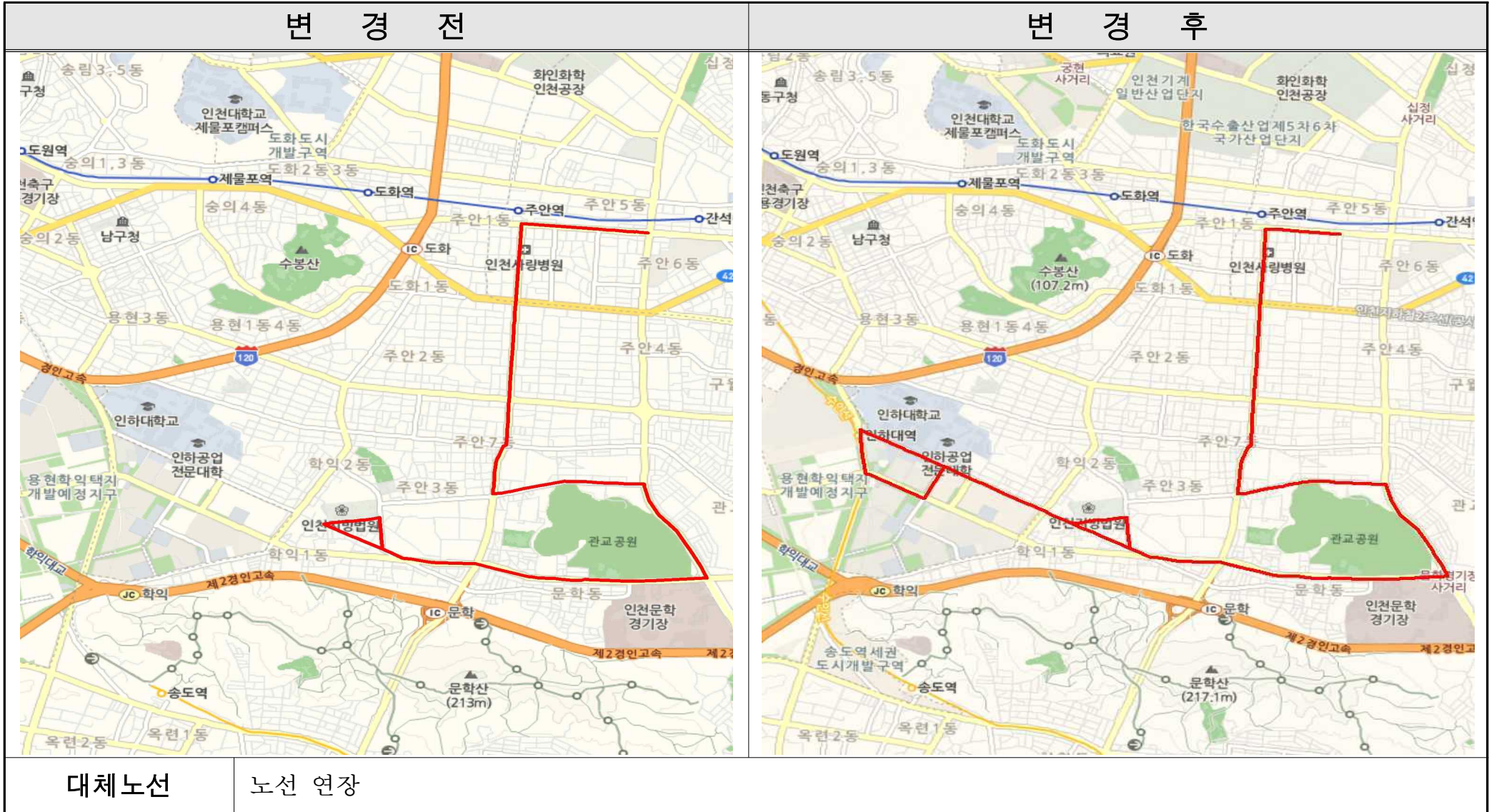
조정사유	조정효과
<ul style="list-style-type: none"> • 지하철 연계 <ul style="list-style-type: none"> - 주안3,7,8동 ~주안역, 인하대역 연계 - 학익3 주택재개발 지역앞 ~ 주안역 연계노선 	<ul style="list-style-type: none"> • 인하대역(수인선), 주안역(경인선) 연계노선에 대한 <u>주민민원해소</u>

○ 운행계통(안)

노선번호	구분	기점	주요 경유지	종점	첫차출발시간	막차출발시간	운행간격(분)	운행시간(분)	운행거리(km)	면허대수(대)	운행회수(회)
515	변경전	법원	법원, 문학정보고입구, 신비마을112동, 관교중, 신비마을, 주안A, 신기촌시장, 국민은행, 귀빈예식장, 시민공원	주안역	05:00 05:20	24:00 24:25	8~9	70	15.6	9	117
515	변경후	법원	학익시장앞, 학익사거리, 장미아파트, 인하대정문, 홈플러스정류장, 장미아파트, 검철청, 신동아3차아파트, 인천향교, 문학경기장, 신비마을아파트, 관교여자중학교, 신비마을아파트, 진흥아파트, 태평아파트, 쌍용아파트, 신기남부종합시장, 재흥시장, 시민회관, 교보생명, 석암초등학교앞	주안역	05:00 05:20	24:00 24:25	11	99	19.6	9	104

※ 변경후 운행계통은 조정될 수 있음

노 선 도 [515 번]



시내버스 노선 조정 현황

노선유형	노선번호	조정결과	버스회사	노선특성
지선	516번	노선변경	신동아교통	• 지하철 연계

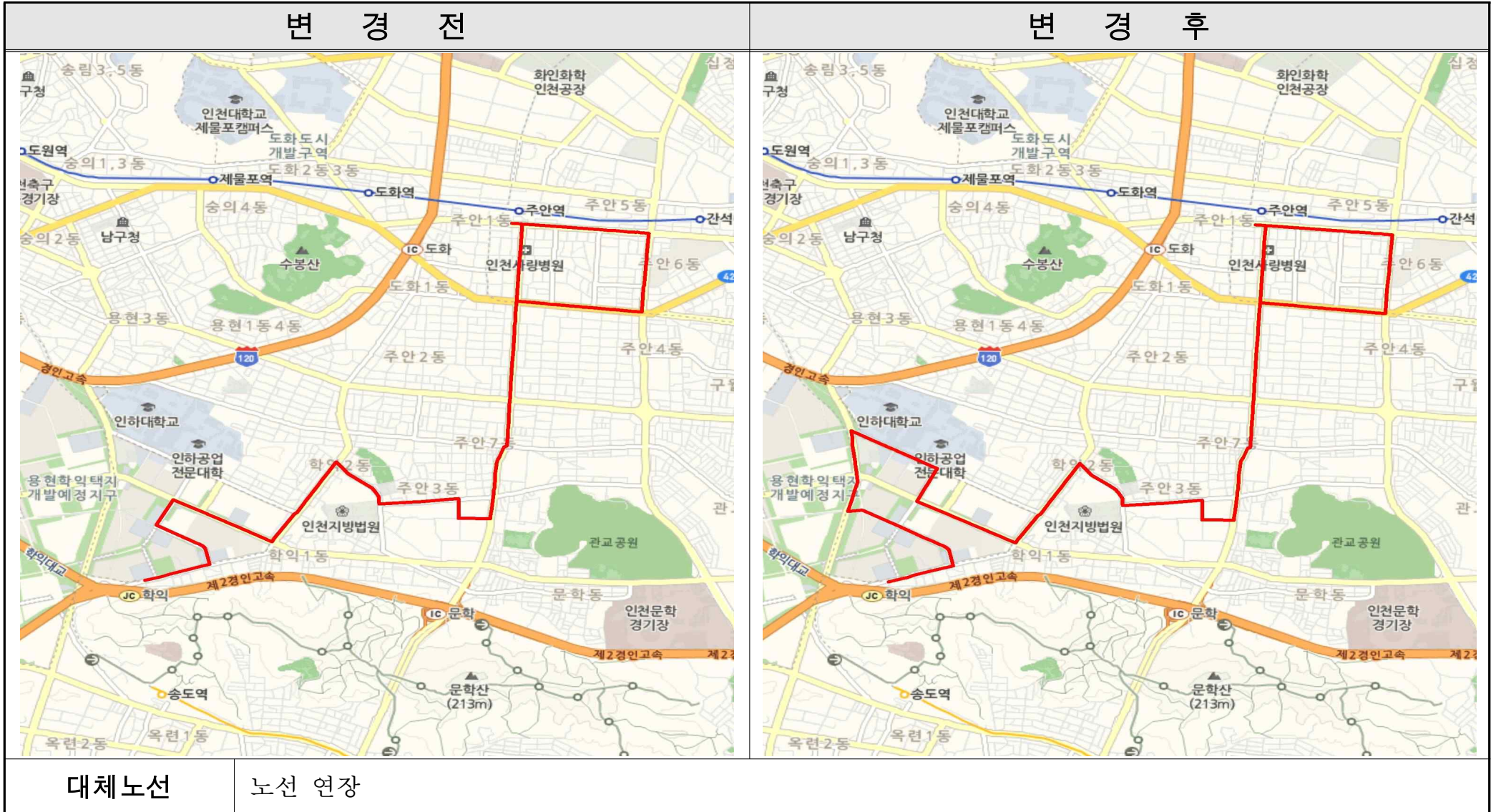
조정사유	조정효과
<ul style="list-style-type: none"> • 지하철 연계 <ul style="list-style-type: none"> - 현광아파트~인하대역, 홈플러스 연계 	<ul style="list-style-type: none"> • 지하철 연계노선 신설에 대한 <u>주민민원해소</u>

○ 운행계통(안)

노선번호	구분	기점	주요 경유지	종점	첫차출발시간	막차출발시간	운행간격(분)	운행시간(분)	운행거리(km)	면허대수(대)	운행회수(회)
516	변경전	현광아파트	장미A, 한국파이프, 학익시장, 학익2동, 구치소, 신동아7차, 학익여고, 시민공원, 법원, 석바위	주안역 환승정류장	05:00 05:25	24:00 24:25	10	70	15.1	7	102
516	변경후	현광아파트	병무청, 동양화학, 교통방송(홈플러스), 인하대정문, 풍림아이원아파트, 학산사거리, 학익사거리, 학익2동주민센터, 법원, 연학초등학교, 우진아파트, 학익여자고등학교, 신동아아파트5차, 쌍용아파트, 신기.남부종합시장, 재흥시장, (구)시민회관사거리, 교보생명	주안역 환승정류장	05:00 05:25	24:00 24:25	15	92	18.3	6	74

※ 변경후 운행계통은 조정될 수 있음

노 선 도 [516 번]



시내버스 노선 조정 현황

노선유형	노선번호	조정결과	버스회사	노선특성
지선	517번	노선변경	신흥교통	• 노선연장

조정사유	조정효과
<ul style="list-style-type: none"> • 노선연장 - 인천지방법원 인하대역 연계 	<ul style="list-style-type: none"> • 지방법원 연계노선 신설에 대한 <u>주민민원해소</u>

○ 운행계통(안)

노선번호	구분	기점	주요 경유지	종점	첫차출발시간	막차출발시간	운행간격(분)	운행시간(분)	운행거리(km)	면허대수(대)	운행회수(회)
517	변경전	신창A	윤성A,대림A, 한양A, 굴다리입구, 동아A, 삼익A, 대진A, 배다리, 신포시장, 송도중, 인하대병원, 장미A, 학익사거리, 동아풍림A	동인천역	05:20 05:35	23:45 24:10	15	75	15.3	5	72
517	변경후	윤성아파트	금호아파트, 한양아파트, 토지금고시장, 용현초등학교입구, 굴다리입구, 유원아파트, 대우아파트, 보건환경연구원, 배다리, 동인천, 신포시장, 송도중학교, 경남아파트, 삼익아파트, 출입국관리사무소, 인하대병원, 엑슬루타워, 백운프라자, 신창아파트, 교통방송(홈플러스), 인하대정문, 장미아파트, 학익사거리(동아풍림아파트)	동인천역	05:20 05:35	23:45 24:10	15	77	15.7	5	72

※ 변경후 운행계통은 조정될 수 있음

노 선 도 [517 번]

변 경 전		변 경 후	
대체노선	노선 연장		

시내버스 노선 조정 현황

노선유형	노선번호	조정결과	버스회사	노선특성
지선	518번	노선변경	신동아교통	• 지하철 연계

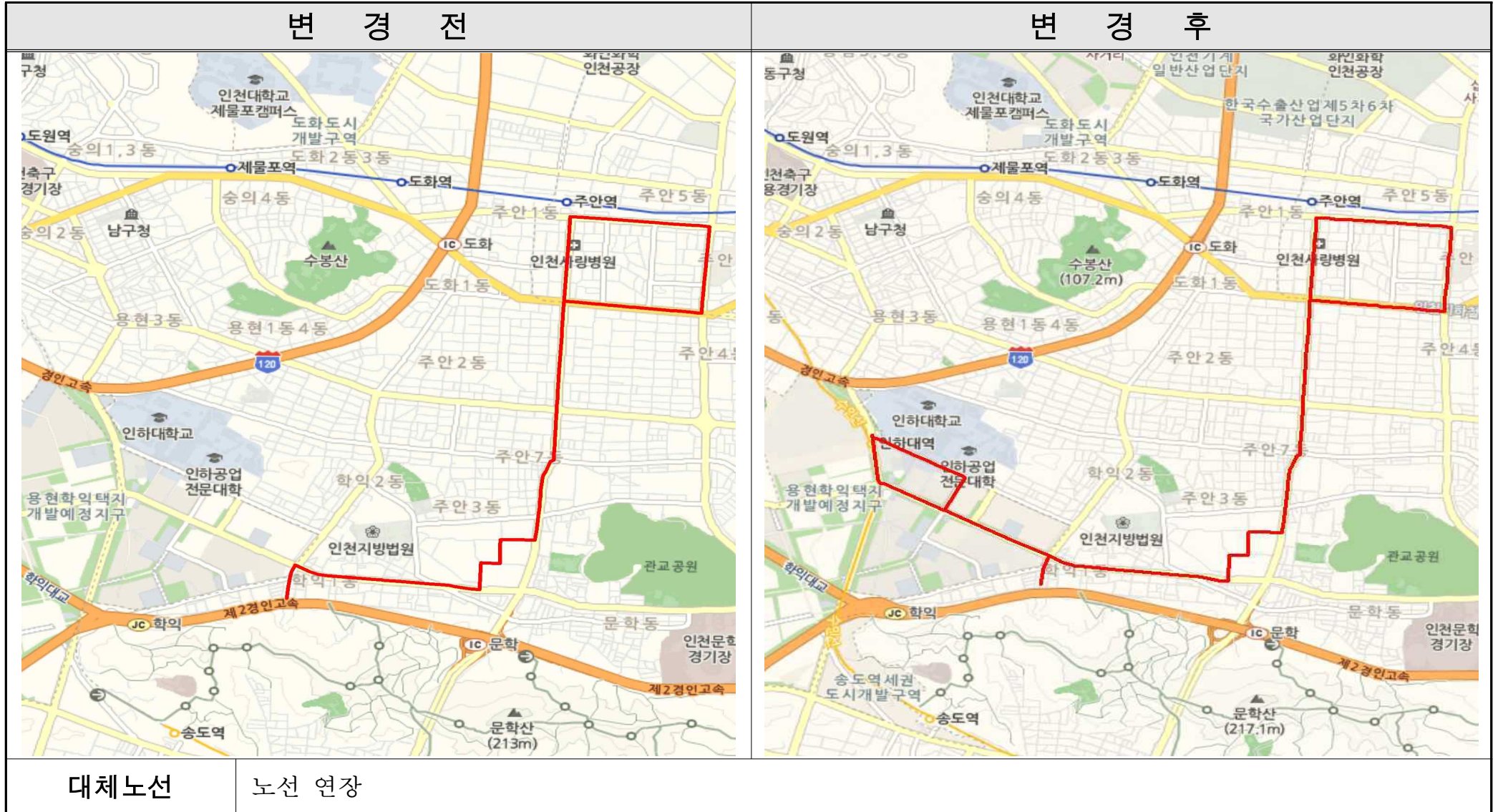
조정사유	조정효과
<ul style="list-style-type: none"> 지하철 연계 <ul style="list-style-type: none"> 학익1동~인하대역, 홈플러스 연계 	<ul style="list-style-type: none"> 지하철 연계노선 신설에 대한 <u>주민민원해소</u>

○ 운행계통(안)

노선번호	구분	기점	주요 경유지	종점	첫차출발시간	막차출발시간	운행간격(분)	운행시간(분)	운행거리(km)	면허대수(대)	운행회수(회)
518	변경전	병무청	대동A, 신동아1차, 쌍용아파트, 신기남부시장, 귀빈예식장, 시민회관사거리, 석암초등학교, 석바위	주안역	05:00 05:25	24:00 24:25	4~6	50	10.7	9	162
518	변경후	병무청	대동아파트, 신동아1차, 쌍용아파트, 신기남부시장, 귀빈예식장, 시민회관사거리, 석암초등학교, 석바위, 동아풍림아파트, 장미아파트, 교통방송(홈플러스), 인하대정문, 풍림아이원아파트	주안역	05:00 05:25	24:00 24:25	8	76	13.9	9	135

※ 변경후 운행계통은 조정될 수 있음

노 선 도 [518 번]



시내버스 노선 조정 현황

노선유형	노선번호	조정결과	버스회사	노선특성
지선	519번	노선변경	신흥교통	• 지하철 연계 및 운행방향 개선

조정사유	조정효과
<ul style="list-style-type: none"> 노선연장 <ul style="list-style-type: none"> 인천지방법원 인하대역 연계(시계방향) 용현5동~동인천역 운행방향 개선(시계방향) 개편517(반시계방향)과 운행방향 반대방향 	<ul style="list-style-type: none"> 용현5동~동인천역 운행방향 개선에 대한 <u>주민민원해소</u> 지방법원 연계노선 신설에 대한 <u>주민민원해소</u>

○ 운행계통(안)

노선번호	구분	기점	주요 경유지	종점	첫차출발시간	막차출발시간	운행간격(분)	운행시간(분)	운행거리(km)	면허대수(대)	운행회수(회)
519	변경전	윤성A	윤성A, 대림A, 한양A, 농협, 용현초교, 동아A, 삼익A, 대진A, 배다리, 신포시장, 송도중, 인하대병원, 장미A, 학익사거리, 동아풍림A	동인천역	05:20 05:35	23:45 24:10	16	78	16.3	5	68
519	변경후	윤성아파트	금호아파트, 한양아파트, 토지금고, 하나로쇼핑, 인하대병원, 삼익아파트, 신흥초등학교, 신포시장, 동인천, 배다리, 인천정보산업고, 환경보건연구원, 신흥시장, 구터미널, 엑슬루타워, 용현아파트, 용현초등학교, 용현중학교, 신창아파트, 교통방송(홈플러스), 두산위브, 풍림아이원, 인하대정문, 장미아파트, 학익사거리, 법원검찰청	동인천역	05:20 05:35	23:45 24:10	17	84	17.5	5	65

※ 변경후 운행계통은 조정될 수 있음

노 선 도 [519 번]

변 경 전	변 경 후
<p>대체노선</p>	<p>517 : 용현초등학교, 백운프라자, 인하대학병원, 동인천역</p>

시내버스 노선 조정 현황

노선유형	노선번호	조정결과	버스회사	노선특성
지선	521번	노선변경	세원교통	• 지하철 연계

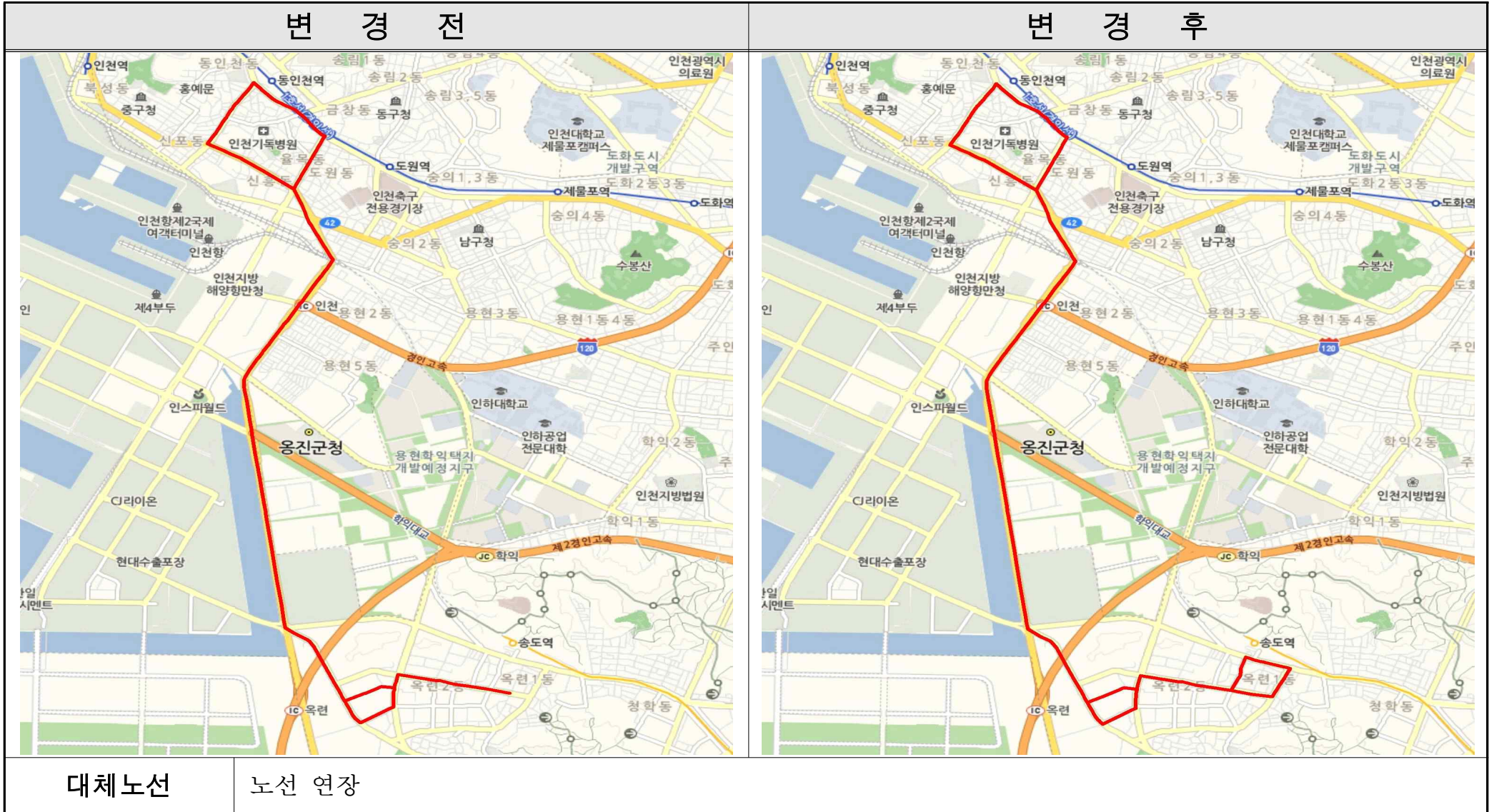
조정사유	조정효과
<ul style="list-style-type: none"> • 지하철 연계 <ul style="list-style-type: none"> - 옥련동~송도역 연계 	<ul style="list-style-type: none"> • 지하철 연계에 대한 <u>주민민원해소</u>

○ 운행계통(안)

노선번호	구분	기점	주요 경유지	종점	첫차출발시간	막차출발시간	운행간격(분)	운행시간(분)	운행거리(km)	면허대수(대)	운행회수(회)
521	변경전	옥련중학교	현대4.5차A, 송도고, 과학고, 경인방송국, (구)터미널, (구)시립병원, 웅진농협, 배다리	동인천	05:05 05:28	23:50 24:15	6~7	65	17	11	167
521	변경후	옥련중학교	옥련중학교, 현대4차아파트, 옥련2동주민센터, 럭키아파트, 인천해양과학고, 경인방송, 정비단지, 한양2차아파트, 대우아파트, 신흥시장, 보건환경연구원, 웅진농협, 배다리, 동인천, 신포시장, 송도중학교, (구)터미널앞, 현대아파트, 조달청, ,옥련중학교, 지산주택, 송도역	송도역	05:05 05:25	23:50 24:15	6	62	16.1	11	199

※ 변경후 운행계통은 조정될 수 있음

노 선 도 [521 번]



시내버스 노선 조정 현황

노선유형	노선번호	조정결과	버스회사	노선특성
지선	523번	노선변경	도영운수	• 노선분할·조정 및 노선연장

조정사유	조정효과
<ul style="list-style-type: none"> • 노선분할 및 조정 <ul style="list-style-type: none"> - 주안역~터미널 운행구간(523-1번 노선 분리) - 옥련여고, 송도고등학교 운행구간 조정(변경46번의 대체) • 노선연장 <ul style="list-style-type: none"> - 동춘1동 도시개발구역, 동춘동차고지(운전기사 식사) 	<ul style="list-style-type: none"> • 변경노선 대체하는 통학노선에 대한 주민민원 대응 • 신규개발예정지 노선공급 및 차고지 기점운행으로 차내서비스 제고 기대

○ 운행계통(안)

노선번호	구분	기점	주요 경유지	종점	첫차출발시간	막차출발시간	운행간격(분)	운행시간(분)	운행거리(km)	면허대수(대)	운행회수(회)
523	변경전	인천해양과학고	아주A, 옥련동주민센터, 송도역, 영남A, 하나A, 대우A, 선학상가, 관교중, 종합문화예술회관, 석바위	주안역	04:30 04:45	23:30 24:15	7	125	31	19	155
523	변경후	구석말삼거리	대건고, 소암마을, 송도유원지, 우성아파트, 옥련초중교, 현대4차아파트, 송도고 입구, 옥련여고(능허대중), 송도역, 송도재래시장, 청학아파트, 용담마을, 동남스포피아, 문남마을, 연수1동주민센터, 문남초등학교, 연수역, 연수2차아파트, 신연수, 선학역, 선학체육관, 관교중학교, 종합터미널, 박태환수영장	종합터미널	04:20 05:10	23:00 23:50	9	138	31.6	15	122

※ 변경후 운행계통은 조정될 수 있음

노 선 도 [523 번]



<p>대체노선</p>	<p>65-1 : 송도역3, 해양과학고 / 신규523-1 : 주안역, 주안도서관, 문화예술회관, 중앙공원4</p>
-------------	---

시내버스 노선 조정 현황

노선유형	노선번호	조정결과	버스회사	노선특성
지선	524번	노선변경	삼일여객	• 노선병합 및 지하철 연계

조정사유	조정효과
<ul style="list-style-type: none"> • 노선병합: 524+525 남동공단 순환버스노선 병합 • 지하철 연계: 신연수역과 호구포역에서 연계 	<ul style="list-style-type: none"> • 차량재배치로 배차간격 단축운행으로 <u>이용편의제고</u> • 고잔성당, 논곡중입구 등 노선신설에 대한 <u>주민민원해소</u>

○ 운행계통(안)

노선번호	구분	기점	주요 경유지	종점	첫차출발시간	막차출발시간	운행간격(분)	운행시간(분)	운행거리(km)	면허대수(대)	운행회수(회)
524	변경전	동춘역	경진브로아, 인천물산, 한국마쓰이, 텔피온, 삼원페트라	동춘역	06:00	22:00	40~45	40~45	8.4	1	20
524	변경후	신연수역	선학아파트, 동양하드웨어, 중소기업청, 바이오메틱스, 천엔지니어링, 화인산업, 논현주공2단지, 호구포역, 한일엔프라, 장인가구, 선진기업, (주)창원, 영림산업, 신원기술, (주)다이아트론, (주)선우정공, 고려양행	신연수역	6:00	22:00	26	103	24.0	4	37

※ 변경후 운행계통은 조정될 수 있음

노 선 도 [524 번]

변 경 전	변 경 후
<p>대체노선</p>	<p>6, 6-1, 65, 신규68-1 : 동춘역, 안말4, 공단2단지4, 논고개길4</p>

시내버스 노선 조정 현황

노선유형	노선번호	조정결과	버스회사	노선특성
지선	526번	노선변경	신화여객	• 노선중복구간 경유지 변경

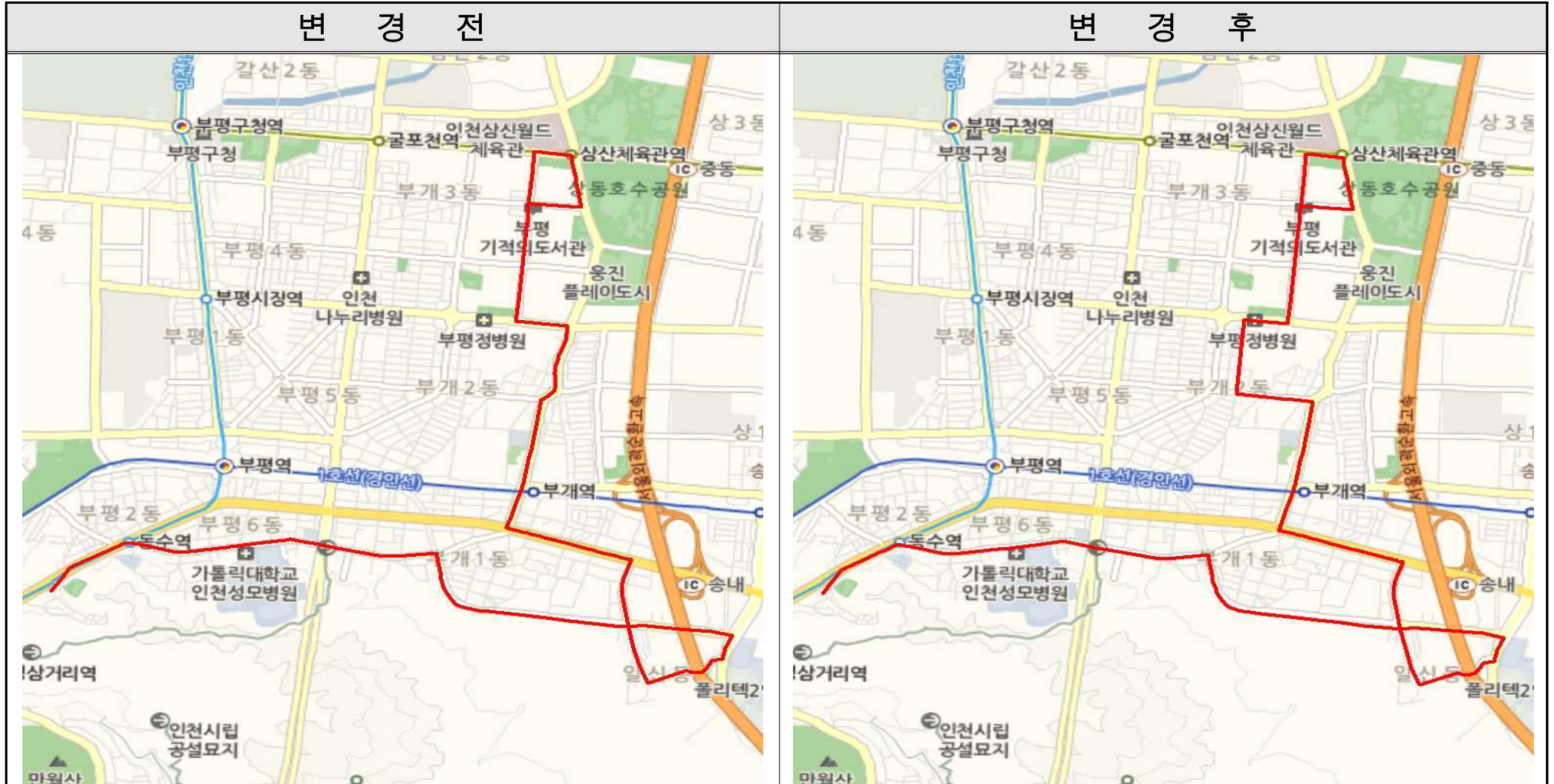
조정사유	조정효과
<ul style="list-style-type: none"> • 노선중복구간 경유지 변경 <ul style="list-style-type: none"> - 부개주공7단지 옆 도로 경유(579 1개 노선) - 부평동중 노선중복구간(79번 등 6개 노선) 	<ul style="list-style-type: none"> • 부개주공7단지 옆도로 인접주민 노선신설에 대한 <u>주민민원해소</u>

○ 운행계통(안)

노선번호	구분	기점	주요 경유지	종점	첫차출발시간	막차출발시간	운행간격(분)	운행시간(분)	운행거리(km)	면허대수(대)	운행회수(회)
526	변경전	삼산체육관	동수역, 광일A, 풍림A, 61사단, 일신자이A, 부개역, 부개여고	희망촌입구	06:00 06:00	23:00 23:00	25	100	17	4	40
526	변경후	삼산체육관	구산중학교, 보람마을아파트, 부개우체국, 부개여자고등학교, 방촌공원, 부평여자중학교, 부개고입구, 부개역, 일신동주민센터, 61사단(장애인종합복지관), 부평자이, 금마초등학교, 주공아파트, 한국아파트, 부평 LH1(2)단지, 인천성모병원정문, 동수역, 희망촌입구, 삼부.한신아파트, 삼산체육관	신성미소지움	06:00 06:00	22:00 23:00	25 (17)	101 (70)	17.3	4	38 (55)

※ 변경후 운행계통(괄호안 수치는 산정값)은 조정될 수 있음

노 선 도 [526 번]



<p>대체노선</p>	<p>23, 67-1, 760, 760-1 : 부개역, 부평동중, 부개여고, 부개동</p>
-------------	--

시내버스 노선 조정 현황

노선유형	노선번호	조정결과	버스회사	노선특성
지선	532번	노선변경	삼환운수	• 노선우회 개선(장수동)

조정사유	조정효과
<ul style="list-style-type: none"> 경유지 변경 <ul style="list-style-type: none"> - 장수동 상·하행 운행 중 1회 교차운행 - 장수동 종점노선(준치 536, 개편538)정류소 이동 ※ 청소년수련관 주변 공간 활용여부 	<ul style="list-style-type: none"> 서창동 주민의 장수동 노선우회개선에 대한 <u>주민민원 일부 해소</u>

○ 운행계통(안)

노선번호	구분	기점	주요 경유지	종점	첫차출발시간	막차출발시간	운행간격(분)	운행시간(분)	운행거리(km)	면허대수(대)	운행회수(회)
532	변경전	서창2휴먼시아 11블럭	서창휴먼시아11,12단지,서창2휴먼시아7블럭,서창중,서창초교,임광그대가@,장수동,장수주공,만수교,창대시장,문일여고,모래내시장,길병원,올리브백화점,동암역	동암남부역	04:45 04:45	23:45 23:45	7~8	125	29	19	156
532	변경후	서창동 차고지	서창휴먼시아11단지, 장아어린이공원, 서창중학교, 태평아파트입구, 장수주공(청소년수련원), 장수빌라, 구장수파출소, 만수고등학교, 만성중학교, 문일여자고등학교, 모래내시장, 구월초등학교, 길병원, 올리브백화점, 동암남부역	동암남부역	04:45 05:10	23:30 24:15	6	116	25.2	19	184

※ 변경후 운행계통은 조정될 수 있음

노 선 도 [532 번]

변 경 전	변 경 후
<p>대체노선</p>	<p>536 : 창대시장, 남동구청, 길병원, 간석오거리역, 동암역</p>

시내버스 노선 조정 현황

노선유형	노선번호	조정결과	버스회사	노선특성
지선	535번	노선변경	성원운수	• 노선연장

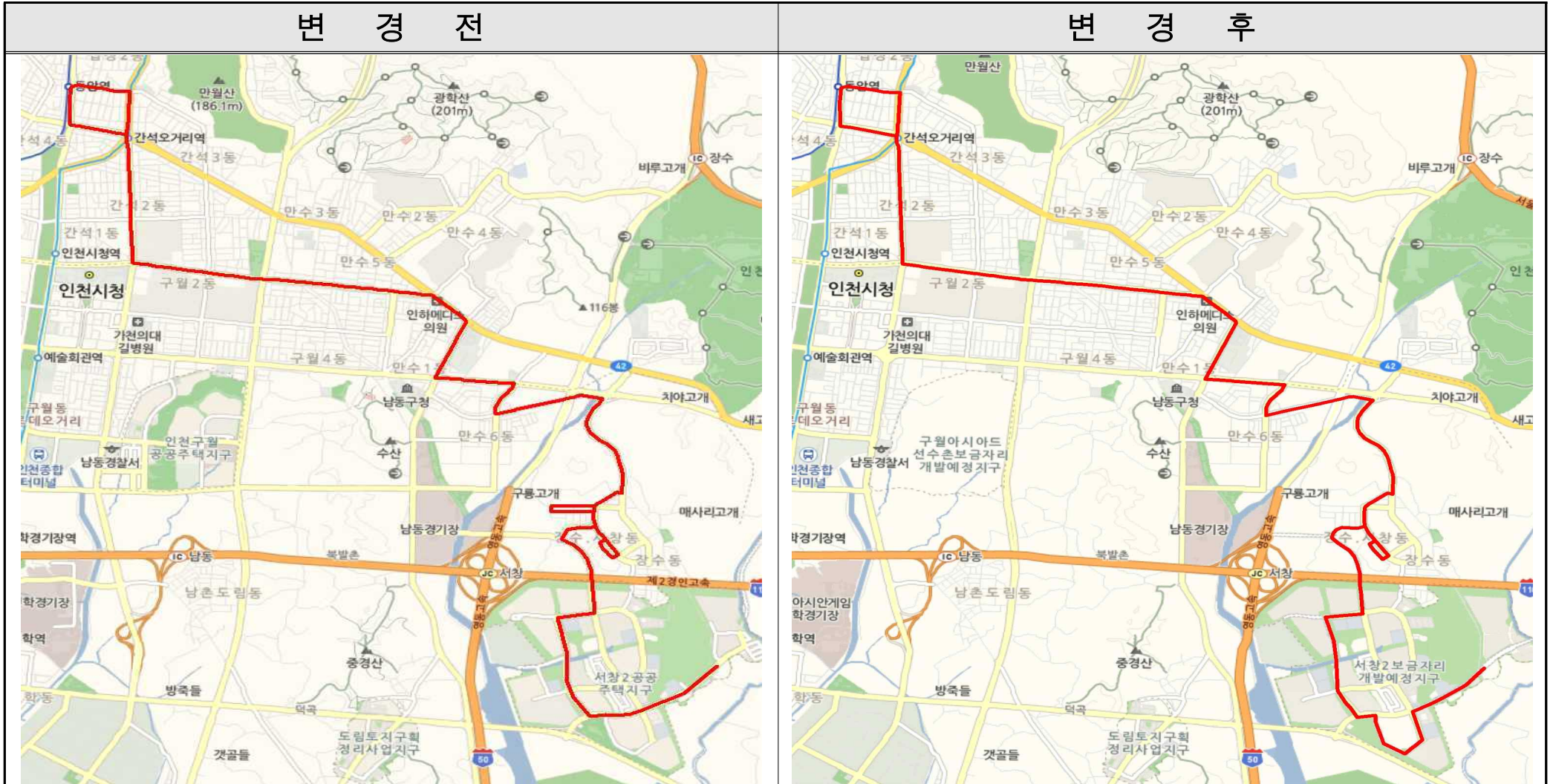
조정사유	조정효과
<ul style="list-style-type: none"> • 노선연장 <ul style="list-style-type: none"> - 서창2지구, 공영차고지 노선연장 • 노선단축 <ul style="list-style-type: none"> - 서창3차 현대아파트, 535종점 정류소 2곳 폐쇄 - 인접정류소 도보권 가능 	<ul style="list-style-type: none"> • 서창2지구 주민 노선신설에 대한 <u>주민민원 해소</u> • 공영차고지 기점출발로 차내서비스 개선 기대

○ 운행계통(안)

노선번호	구분	기점	주요 경유지	종점	첫차출발시간	막차출발시간	운행간격(분)	운행시간(분)	운행거리(km)	면허대수(대)	운행회수(회)
535	변경전	서창2지구	임마뉴엘교회, 서창휴먼시아11블럭, 서창휴먼시아8블럭후문, 장수서창동주민센터, 올리브아울렛, 올림픽기념관, 모래내시장, 건설기술교육원, 만수7.8단지, 진흥A, 태평A, 서창동(현대A), 신일교회, 장수서창동주민센터, 임광그대가A,	동암역	05:10 06:10	23:20 24:20	15~17	140	27	12	96
535	변경후	서창2지구	임마뉴엘교회, 서창휴먼시아11블럭, 서창휴먼시아12단지, 서창휴먼시아8블럭후문, LH청아안아파트, 장수서창동주민센터, 올리브아울렛, 올림픽기념관, 모래내시장, 건설기술교육원, 만수7.8단지, 진흥아파트, 태평아파트, 서창동(현대아파트), 신일교회, 장수서창동주민센터, 임광그대가아파트,	동암역	05:10 06:10	23:20 24:20	10	115	25.0	12	114

※ 변경후 운행계통은 조정될 수 있음

노 선 도 [535 번]



대체노선

현대모닝사이드빌리지아파트에서 태평아파트정류장(39241) 도보권(250m) 이용

시내버스 노선 조정 현황

노선유형	노선번호	조정결과	버스회사	노선특성
지선	537번	노선변경	성원운수	• 노선굴곡 개선 및 경유지 변경

조정사유	조정효과
<ul style="list-style-type: none"> • 노선굴곡 개선 <ul style="list-style-type: none"> - 길병원 우회 굴곡개선(대체 536, 535, 532) - 구월아시아드 굴곡개선(개편42 동암역 연계) • 노선경유지 변경 <ul style="list-style-type: none"> - 한화지구~터미널 연계(개편35 대체) 	<ul style="list-style-type: none"> • 노선굴곡개선으로 노선배차단축 • 변경노선(개편35)에 대한 대체노선공급으로 민원대응

○ 운행계통(안)

노선번호	구분	기점	주요 경유지	종점	첫차출발시간	막차출발시간	운행간격(분)	운행시간(분)	운행거리(km)	면허대수(대)	운행회수(회)
537	변경전	남동공단입구	미추홀외고, 논현역, 논고개길, 도림고, 남동IC, 구월아시아드, 길병원사거리, 모래내시장, 석천초, 올리브백화점, 간석오거리	동암역	04:40 05:20	23:20 24:20	15	160	34	11	79
537	변경후	남동공단입구	김미현골프장, 사리울초등학교후문, 미추홀외고, 논현동힐스테이트, 논현역, 은봉초등학교, 논현사거리, 주적골, 도림주공1.2단지, 도림고등학교, 방죽골, 풍림아파트, 남동I.C, 농산물도매시장 인천보훈지청, 길병원, 구월중, 올리브백화점, 간석오거리역, 인천교통공사, 종합터미널, 남촌동입구, 소래도서관	동암역	04:40 05:20	23:20 24:20	12 (10)	127 (112)	29.0	11	97 (110)

※ 변경후 운행계통(괄호안 수치는 산정값)은 조정될 수 있음

노 선 도 [537 번]

변 경 전	변 경 후
<p>대체노선</p>	<p>36 : 모래마을4~남동소방서~길병원4 / 27 : 남동경찰서4, 구월아시아드아파트, 선수촌4 535 : 롯데캐슬모래내시장, 석천4, 간석오거리역, 동암역</p>

시내버스 노선 조정 현황

노선유형	노선번호	조정결과	버스회사	노선특성
지선	538번	노선변경	성원운수	• 노선연장

조정사유	조정효과
<ul style="list-style-type: none"> • 노선연장 <ul style="list-style-type: none"> - 장수동 개편532 대체를 위한 노선연장 - 장수동~만수고, 만성중, 승덕여고 운행노선 공급 	<ul style="list-style-type: none"> • 개편532 통학노선 추가공급으로 <u>주민민원해소</u>

○ 운행계통(안)

노선번호	구분	기점	주요 경유지	종점	첫차출발시간	막차출발시간	운행간격(분)	운행시간(분)	운행거리(km)	면허대수(대)	운행회수(회)
538	변경전	대토단지 앞	인수초교, 주공A, 주공파출소, 조동초교, 북중교, 만수시장, 만수소방서, 간석4, 간석5, 만수고등학교, 장수사거리	동암역	04:30 04:50	24:03 24:30	8	73	14.4	9	157
538	변경후	인천대공원후문	인천대공원후문, 청소년수련원, 장수사거리, 만수고등학교, 만성중학교, 만수초등학교, 건설기술교육원, 인수초등학교, 만수주공4단지, 조동초등학교, 만수북중학교, 향촌지구청문, 민방위교육장, 만수소방서, 만수3동주민센터, 간석사거리(상인천중학교), 간석오거리역, 동암남부역, 인천교통공사, 만수중(대토단지), 남동수도사업소	동암역	04:30 04:50	24:03 24:30	9	80	16.0	9	130

※ 변경후 운행계통은 조정될 수 있음

노 선 도 [538 번]

변 경 전		변 경 후	
<p>대체노선</p>	<p>103-1 : 장수4, 만수4, 남동구청</p>		

시내버스 노선 조정 현황

노선유형	노선번호	조정결과	버스회사	노선특성
지선	556번	노선변경	태양여객	• 노선연장

조정사유	조정효과
<ul style="list-style-type: none"> • 노선연장 <ul style="list-style-type: none"> - 566노선 변경에 따른 세일고, 명신여고 대체노선 공급 - 가좌동, 산곡동~삼산농산물도매시장 연계 - 부평3동(신촌4)~서울지하철7호선(굴포천역) 연계 	<ul style="list-style-type: none"> • 통학, 쇼핑, 통근노선 신설에 대한 <u>주민민원 해소</u>

○ 운행계통(안)

노선번호	구분	기점	주요 경유지	종점	첫차출발시간	막차출발시간	운행간격(분)	운행시간(분)	운행거리(km)	면허대수(대)	운행회수(회)
556	변경전	삼산동차고지	삼산주공2단지, 우체국, 부평시장, 근린공원, 갈산주공1차, 태화A, 하나A, 신성미소지움, 삼산주공4단지	부평역	05:15 05:35	23:30 24:00	13	68	14.2	6	85
556	변경후	삼산동차고지	미래타운5단지, 신성미소지움, 두산위브아파트, 부평역사박물관, 갈산주공1단지, 대동아파트상가, 갈월초등학교, 부평중학교, 부평구보건소, 부평시장(한국자산관리공사), 부평역, 부원중학교, 2001아울렛, 백운역, 현대3단지, 인평자동차정보고, 산곡여자중학교, 무지개아파트, 산곡중학교, 삼보아파트, 명신여자고등학교, 새사미아파트세일고, 가좌현대아파트, 범양상가, 건지사거리, 삼산경찰서, 영선고등학교	대동1차후문	05:15 05:35	23:30 24:00	12	133	26.4	11	90

※ 변경후 운행계통은 조정될 수 있음

노 선 도 [556 번]

변 경 전	변 경 후
<p>대체노선</p>	<p>571 : 부평역, 부평시장, 신트리공원</p>

시내버스 노선 조정 현황

노선유형	노선번호	조정결과	버스회사	노선특성
지선	558번	노선변경	태양여객	• 지하철 연계

조정사유	조정효과
<ul style="list-style-type: none"> • 지하철 연계 <ul style="list-style-type: none"> - 삼산택지 아파트 단지~삼산체육관역(서울7호선) - 개편558(신성미소지움아파트 방향 선 운행) 	<ul style="list-style-type: none"> • 삼산택지 지하철 연계 노선신설에 대한 <u>주민민원 해소</u>

○ 운행계통(안)

노선번호	구분	기점	주요 경유지	종점	첫차출발시간	막차출발시간	운행간격(분)	운행시간(분)	운행거리(km)	면허대수(대)	운행회수(회)
558	변경전	서해그랑블	부개여고, 부평시장, 삼산주공4단지, 영선고, 신성미소지움	부평역	05:30 05:50	23:30 24:00	9~11	55	10.2	6	102
558	변경후	진산초등학교	부평역사박물관, 삼산주공1단지, 삼산월드체육관, 한국만화박물관, 삼산체육관역, 구산중학교, 부개주공3단지, 부개우체국, 부개여자고등학교, 방촌공원, 세인아파트, 부개2파출소, 동협로타리, 부평역, 부평시장, 부평시장역, 정병원, 부광여자고등학교, 신명.보람아파트, 신성미소지움, 영선고등학교, 진산고등학교	부평역	05:30 05:50	23:30 24:00	11	65	13.2	6	100

※ 변경후 운행계통은 조정될 수 있음

노 선 도 [558 번]



시내버스 노선 조정 현황

노선유형	노선번호	조정결과	버스회사	노선특성
지선	560번	노선변경	해성운수	• 지하철 연계

조정사유	조정효과
<ul style="list-style-type: none"> • 지하철 연계 <ul style="list-style-type: none"> - 부평택지 아파트단지~부평역과 부평구청역 순환노선 • 정류소 위치 이전 <ul style="list-style-type: none"> -산곡우성아파트 주민편의 제고(40-792->대림@한창슈퍼앞) 	<ul style="list-style-type: none"> • 부평택지 아파트단지 부평구청역(서울7호선) 연계노선 신설에 대한 <u>주민민원해소</u>

○ 운행계통(안)

노선번호	구분	기점	주요 경유지	종점	첫차출발시간	막차출발시간	운행간격(분)	운행시간(분)	운행거리(km)	면허대수(대)	운행회수(회)
560	변경전	육일A후문	대우A,동아A정문,롯데백화점,(회차후)동아A후문,대림A	부평역	05:55 06:05	23:55 24:05	11	25	4	2	100
560	변경후	명가설령 탕.기점	부평구청역, 부평여고, 대우아파트, 동아2차정문, 롯데백화점, 부평역, 부원중, 한국아파트, 육일아파트, 대림아파트상가, 혜성프라자, 대진아파트, 미도7차아파트, 쌍용아파트정문	부평역	05:55 06:05	23:55 24:05	8	31	5.0	4	137

※ 변경후 운행계통은 조정될 수 있음

노 선 도 [560 번]

변 경 전		변 경 후	
대체노선	노선 연장		

시내버스 노선 조정 현황

노선유형	노선번호	조정결과	버스회사	노선특성
지선	562번	노선변경	삼성여객	• 지하철 연계

조정사유	조정효과
<ul style="list-style-type: none"> • 지하철 연계 <ul style="list-style-type: none"> - 부평택지 아파트단지~부평역과 부평구청역 순환노선 • 정류소 위치 이전(우성@ 단지내 노선 폐선에 대한 배려) <ul style="list-style-type: none"> -산곡우성아파트 주민편의 제고(40-792->대림@한창슈퍼앞) 	<ul style="list-style-type: none"> • 부평택지 아파트단지 부평구청역(서울7호선) 연계노선 신설에 대한 <u>주민민원해소</u>

○ 운행계통(안)

노선번호	구분	기점	주요 경유지	종점	첫차출발시간	막차출발시간	운행간격(분)	운행시간(분)	운행거리(km)	면허대수(대)	운행회수(회)
562	변경전	우성A	동아A, 부원중, 북인천우체국, 상업은행, 부평시장, 제일은행	부평역	06:00 06:10	23:40 24:00	10	30	5.5	3	111
562	변경후	금호아파트	미도7차아파트, 동광제일교회, 혜성프라자, 대림상가, 산곡동주안빌딩, 동아아파트후문, 부원중학교, 부평역, 부평시장, 혜광병원, 부평시장역, 백마장입구, 부평구청, 부평경찰서	부평역	06:10 06:15	23:40 24:10	10	31	6.0	3	103

※ 변경후 운행계통은 조정될 수 있음

노 선 도 [562 번]

변 경 전		변 경 후	
대체노선	노선 연장		

시내버스 노선 조정 현황

노선유형	노선번호	조정결과	버스회사	노선특성
지선	565번	노선변경	태양여객	• 지하철 연계

조정사유	조정효과
<ul style="list-style-type: none"> • 지하철 연계 <ul style="list-style-type: none"> - 삼산택지 아파트 단지~삼산체육관역(서울7호선) - 부개동 ~ 부평시장역(1호선) 연계 - 개편565(삼산경찰서 방향 선 운행) 	<ul style="list-style-type: none"> • 삼산택지 지하철 연계 노선신설에 대한 <u>주민민원해소</u>

○ 운행계통(안)

노선번호	구분	기점	주요 경유지	종점	첫차출발시간	막차출발시간	운행간격(분)	운행시간(분)	운행거리(km)	면허대수(대)	운행회수(회)
565	변경전	부평역사 박물관	진산중교, 삼산주공6·7지, 근린공원, 호수공원, 구산중학교, 부개주공1단지, 뉴서울A, 동아A, 길목약국, 운산부인과, 부흥로터리, 부평시장, 농협로터리	부평역	05:30 05:50	23:30 24:00	6	50	9.9	8	140
565	변경후	부평역사 박물관	진산고등학교, 영선고등학교, 신성미소지움후문, 삼산서해그랑블, 한국만화박물관, 삼산체육관역, 구산중학교, 뉴서울아파트, 동아아파트, 인천축산농협, 부흥로터리, 부평시장역, 시장로터리, 나누리병원, 오성아파트, 신명, 보람 아파트, 삼산체육관역, 삼산경찰서, 부평역사박물관	부평역	05:30 05:50	23:30 24:00	10	79	13.9	8	109

※ 변경후 운행계통은 조정될 수 있음

노 선 도 [565 번]

변 경 전	변 경 후
<p>대체노선</p>	<p>10, 35, 45, 24-1 : 부흥로터리~시장로터리~부평역</p>

시내버스 노선 조정 현황

노선유형	노선번호	조정결과	버스회사	노선특성
지선	566번	노선변경	삼환운수	• 지하철 연계

조정사유	조정효과
<ul style="list-style-type: none"> • 지하철 연계 <ul style="list-style-type: none"> - 기 운행구간 개편566노선으로 대체 - 도화뉴스테이~주안북부역~ 석바위시장~길병원 신규운행 	<ul style="list-style-type: none"> • 주안북부역 노선신설에 대한 <u>주민민원해소</u>

○ 운행계통(안)

노선번호	구분	기점	주요 경유지	종점	첫차출발시간	막차출발시간	운행간격(분)	운행시간(분)	운행거리(km)	면허대수(대)	운행회수(회)
566	변경전	범양상가	범양A, 현대A, 새사미A, 명신여고, 산곡중, 한양A, 무지개A, 소방서, 신한은행	백운역	05:30 06:00	24:10 24:10	9~11	35	6.2	4	88
566	변경후	산업단지사거리	산업단지사거리, 공현 사거리, 6공단고가교, 공단지안센터, 공단지장, 주안북부역, 광명아파트, 풍림 아이원아파트, 석바위시장, 인천교회, 현대아파트, 인천시청 후문, 구월 중학교, 길병원, 시청광장입구(반환점), 인천YMCA	시청광장입구	05:30 06:15	23:00 23:45	21	85	15.8	4	49

※ 변경후 운행계통은 조정될 수 있음

노 선 도 [566 번]

변 경 전	변 경 후
<p>대체노선</p>	<p>566 : 범양상가(가좌동), 명신여고, 세일고, 원적4, 백운역</p>

시내버스 노선 조정 현황

노선유형	노선번호	조정결과	버스회사	노선특성
지선	579번	노선변경	해성운수	• 경유지 변경

조정사유	조정효과
<ul style="list-style-type: none"> • 경유지 변경 <ul style="list-style-type: none"> - 부일로(선경아파트) 일방향 운행(차량교행 불가) - 노선변경구간(충선로 평화@) 대체(개편558) 	<ul style="list-style-type: none"> • 차량운행시간단축으로 배차간격 단축 기대

○ 운행계통(안)

노선번호	구분	기점	주요 경유지	종점	첫차출발시간	막차출발시간	운행간격(분)	운행시간(분)	운행거리(km)	면허대수(대)	운행회수(회)
579	변경전	부개역	대동A,유한광고사,목양교회,부평동중,부내초교,부평여공고,부개여고,부흥파출소,부평시장	부평역	05:25 05:25	24:10 24:10	6	50	8.2	8	175
579	변경후	부개역	대동아파트정문, 부평동중, 응진플레이, 부평디자인고, 부개우체국, 부개여고, 방촌공원, 대동어린이집, 부개서초등학교, 선경아파트, 굴다리오거리, 부평역, 해물탕거리, 부흥초등학교, 부개2파출소, 주민센터4거리, 부개주공7단지, 정병원, 부평디자인고, 부개성일아파트	부평역	05:25 05:25	24:10 24:10	6	50	8.2	8	182

※ 변경후 운행계통은 조정될 수 있음

노 선 도 [579 번]

변 경 전	변 경 후
<p>대체노선</p>	<p>558 : 부개여고, 부개2동주민센터, 굴다리5, 부평역</p>

시내버스 노선 조정 현황

노선유형	노선번호	조정결과	버스회사	노선특성
지선	581번	노선변경	태양여객	• 지하철 연계 및 통학노선

조정사유	조정효과
<ul style="list-style-type: none"> 지하철 연계 <ul style="list-style-type: none"> - 계산택지, 작전서운동 ~ 작전역(1호선) 연계, ※ 부평역유출입 83명 - 주부토길~부평시장, 부평역 연계 - 변경구간(계산4~작전고) 대체 : 개편588 통학노선 : 작전(여)고, 계양고, 계산공고, 계산여고, 계산고 	<ul style="list-style-type: none"> 개편581, 개편582, 개편583, 개편584의 노선조합을 통해 계양역,부평구청역,부평역의 지하철 연계와 계양구 관내 통학노선축 확충 - 현 581, 582, 583, 584 노선은 부평역(부평구청역)을 경유하며, 입학·병방·박촌동 지역의 계양구 관내 통학불편

○ 운행계통(안)

노선번호	구분	기점	주요 경유지	종점	첫차출발시간	막차출발시간	운행간격(분)	운행시간(분)	운행거리(km)	면허대수(대)	운행회수(회)
581	변경전	계양고교	계양여고,계양구청,그랜드마트,하나A,한국A,삼천리A,동보A,갈산시장,갈산주공A,근린공원,부평시장	부평역	05:10 05:45	23:30 24:10	10~11	80	15	10	110
581	변경후	삼보A(계양구청)	대동아파트, 한진아파트, 영음교회, 서운중고등학교, 현대2차아파트, 현광아파트, 갈산태화아파트, 부평북초등학교, 갈산사거리, 이마트, 골포천, 부평래미안아파트, 부평중학교, 부평보건소, 부평성당, 부흥오거리, 부평시장, 갈산두산아파트, 갈산주공2단지, 계산여자고등학교, 초정마을, 오조산공원	부평역	05:10 05:45	23:30 24:10	11	113	19.3	10	98

※ 변경후 운행계통은 조정될 수 있음

노 선 도 [581 번]

변 경 전	변 경 후
<p>대체노선</p>	<p>588 : 계양구청, 입학4, 계산역 / 583 : 계산역, 작전중·고교, 작전4 111, 111-2 : 계양경찰서, 입학4, 계산역</p>

시내버스 노선 조정 현황

노선유형	노선번호	조정결과	버스회사	노선특성
지선	582번	노선변경	삼성여객	• 지하철(철도)역 연계를 위한 노선단축 및 연장

조정사유	조정효과
<ul style="list-style-type: none"> • 지하철(철도)역 연계(노선중복도 개선) <ul style="list-style-type: none"> - 갈산역~부평역구간 노선단축 및 계양역구간 노선연장 • 통학불편지역 노선확충 <ul style="list-style-type: none"> - 입학·병방·박촌동 지역 계양구 관내 통학불편 개선 	<ul style="list-style-type: none"> • 계산택지~임학동~박촌동~계양역 연계로 공항철도 이용편리 <ul style="list-style-type: none"> - 인천1호선 이용접근이 어려운 경우 시민편의제고 (박촌동 한화꿈에그린, 하우스토리)

○ 운행계통(안)

노선번호	구분	기점	주요 경유지	종점	첫차출발시간	막차출발시간	운행간격(분)	운행시간(분)	운행거리(km)	면허대수(대)	운행회수(회)
582	변경전	오조산공원	입학역, 계산여고, 계산공고, 서운동, 현대2차, 북초교, 갈산시장, 새림병원, 백마장입구, 부평시장, 진선미예식장	부평역	05:10 05:50	23:30 24:10	10	90	17.1	9	107
582	변경후	오조산공원	신대진중앙아파트, 입학역, 병방초등학교, 풍림아이원, 굴현역, 계양중학교, 계양역, 계양중학교, 한화아파트, 서원아파트, 용종마을, 계산동아아파트, 한진아파트, 서운교, 현광아파트, 부평북초등학교, 갈산사거리, 갈산역, 하나아파트, 태화아파트, 굴포천, 부평구청, 부평구청역, 한국지엠 정문, 갈산사거리, 계양구청	부평구청역	05:10 06:40	22:40 23:30	13	117	22.2	9	81

※ 변경후 운행계통은 조정될 수 있음

노 선 도 [582 번]

변 경 전		변 경 후	
대체노선	12, 30, 34, 555, 인천지하철2호선 : 부평역, 부평구청역, 갈산역		

시내버스 노선 조정 현황

노선유형	노선번호	조정결과	버스회사	노선특성
지선	583번	노선변경	태양여객	• 지하철 연계 및 통학노선 확충

조정사유	조정효과
<ul style="list-style-type: none"> • 지하철 연계(노선중복도 개선) <ul style="list-style-type: none"> - 계양역, 작전역 : 작전동, 계산동, 임학동 • 통학노선 확충 <ul style="list-style-type: none"> -주부토로(안남고, 작전고, 계산고)~계양구 관내 	<ul style="list-style-type: none"> • 주부토로 축선상 고교 통학노선 개선에 대한 <u>주민민원해소</u> • 계양구관내 계양역, 작전역 연계에 대한 주민민원대응

○ 운행계통(안)

노선번호	구분	기점	주요 경유지	종점	첫차출발시간	막차출발시간	운행간격(분)	운행시간(분)	운행거리(km)	면허대수(대)	운행회수(회)
583	변경전	성베드로병원	뉴서울202동, 작전뉴서울2차, 한아름A, 작전현대1차, 작전1동주민센터, 중앙하이츠, 화전초교, 북인천세무서, 갈산역, 대우자동차, 세림병원, 백마장입구, 부평시장, 한남프라자	부평역	05:30 06:00	23:30 24:00	14~16	80	15.9	6	78
583	변경후	작전역	작전홈플러스, 안남고등학교, 작전중.고.여고앞, 작전초등학교, 삼천리1차아파트, 한국아파트, 한일아파트, 병방시장, 병방사거리, 청소년수련관, 박촌역, 풍림아이원, 굴현역, 계양중학교	계양역	05:30 06:00	23:30 24:00	11	79	15.8	6	83

※ 변경후 운행계통은 조정될 수 있음

노 선 도 [583 번]

변 경 전	변 경 후
<p>대체노선</p>	<p>30, 인천지하철2호선 : 부평역, 부평구청역, 갈산역, (작전역) / 581 : 까치말4~북인천세무소</p>

시내버스 노선 조정 현황

노선유형	노선번호	조정결과	버스회사	노선특성
지선	584번	노선변경	삼성여객	• 지하철연계

조정사유	조정효과
<ul style="list-style-type: none"> • 지하철 연계(노선중복도 개선) <ul style="list-style-type: none"> -계양역, 작전역, 루원시티역 -효성동 아나지로축 : 인천지하철 1,2호선 연결 -부평역 연계 : 작전역 환승 • 통학노선 : 계산고, 경인여대, 경인교대 	<ul style="list-style-type: none"> • 계양역 연계 노선신설로 서울 출퇴근, 통학 이용편의제고 <ul style="list-style-type: none"> - 계산로, 계양산로축에서 부평역보다 작전역환승이용이 더 많은 것으로 교통카드자료상 파악됨 - <u>부평역 유출입(65명), 작전역 유출입(98명)</u>

○ 운행계통(안)

노선번호	구분	기점	주요 경유지	종점	첫차출발시간	막차출발시간	운행간격(분)	운행시간(분)	운행거리(km)	면허대수(대)	운행회수(회)
584	변경전	한진A	병방4, 경인여대, 교대, 청해부패, 한마음병원, 공단, 새림병원, 백마장입구, 상업은행, 부평시장	부평역	05:30 05:30	24:10 24:10	10~12	70	19.5	10	95
584	변경후	원창동차고지	서구 청소년수련관, 신현북 초등학교, 구 신현주공, 루원시티, 아나지고개, 북인천 여중, 새말사거리, 작전동삼성홈플러스, 작전역, 경인교대, 계양문화회관, 예비군교육장, 경인여대, 사회복지회관, 병방사거리, 병방초등학교, 풍림아파트, 골현역, 계양중학교, 계양역, 보현사, 경인교대, 성지초등학교, 하늘채아파트	원창동차고지	05:30 06:20	23:00 23:50	13	146	31.0	11	79

※ 변경후 운행계통은 조정될 수 있음

노 선 도 [584 번]

변 경 전	변 경 후
<p>대체노선</p>	<p>30, 인천지하철2호선 : 부평역, 부평구청역, 갈산역, 작전역</p>

시내버스 노선 조정 현황

노선유형	노선번호	조정결과	버스회사	노선특성
지선	588번	노선변경	세원교통	• 통학노선 경유지 변경

조정사유	조정효과
<ul style="list-style-type: none"> • 경유지 변경 <ul style="list-style-type: none"> - 주부토로(작전고~계산4) 통학노선 581대체 - 효성동~작전고 통학연계 • 주부토로 경유에 따른 대책 수립 <ul style="list-style-type: none"> - 계산4(주부토로) 좌회전 - 주부토로 주차질서제도 및 가로수정비(가로등) 	<ul style="list-style-type: none"> • 효성동~작전(여)고, 주부토로~계산택지 통학노선 대체 <ul style="list-style-type: none"> -기 부평계양로(작전역~계산3~계산4) : 80번 대체

○ 운행계통(안)

노선번호	구분	기점	주요 경유지	종점	첫차출발시간	막차출발시간	운행간격(분)	운행시간(분)	운행거리(km)	면허대수(대)	운행회수(회)
588	변경전	세원에너지충전소	효성파출소, 농협, 현대A, 뉴서울A, 청해부페, 인천교대, 계양구청, 계산고교, (구)계양경찰서, 동보A, 한진A, 태화A	서운고등학교	05:08 05:43	23:20 23:57	7~8	98	23	14	140
588	변경후	세원에너지충전소	경남아파트, 북인천여중, 효성고등학교, 작전홈플러스, 작전역, 코오롱아파트, 작전초, 삼천리1차, 한국아파트, 계산역, 계산추공, 계양경찰서, 계양구청, 계산고교, (구)계양경찰서, 동보A, 한진A, 태화A, 서운동	서운고등학교	05:08 05:43	23:20 23:57	10 (8)	137 (110)	23.4	14	112 (139)

※ 변경후 운행계통(괄호안 수치는 산정값)은 조정될 수 있음

노 선 도 [588 번]

변 경 전	변 경 후
<p>대체노선</p>	<p>30번, 66번, 76번, 80번, 김포81번 등</p>

시내버스 노선 조정 현황

노선유형	노선번호	조정결과	버스회사	노선특성
지선	591번	노선변경	삼일여객	• 지하철 연계

조정사유	조정효과
<ul style="list-style-type: none"> • 지하철 연계 <ul style="list-style-type: none"> - 청라3단지~경서동~검암역(595대체) - 청라1,2,3단지~루원시티역 연계 • 변경구간 대체 <ul style="list-style-type: none"> - 경서동~검암역~서구청(개편42-2) 	<ul style="list-style-type: none"> • 경서동 노선우회에 따른 노선이용불편 해소

○ 운행계통(안)

노선번호	구분	기점	주요 경유지	종점	첫차출발시간	막차출발시간	운행간격(분)	운행시간(분)	운행거리(km)	면허대수(대)	운행회수(회)
591	변경전	서구보훈회관	청소년수련관, 신현중, 인천연합의원석남주공2, 성민병원, 서경백화점, 루원시티, 서구청, 서부경찰서, 서인천세무서, 서인천고, 검암역, 서해그랑블, 신영1차A, 경서농원, 상베르1차	경서초교	05:00 06:10	22:45 23:45	30~35	145	34.7	6	40
591	변경후	서구보훈회관	청소년수련관, 신현북초등학교, 성민병원, 강남시장, 신현쇼핑, 루원시티역, 호반베르디움, 광명메이루즈, 상록힐스테이트, 남광하우스토리, 한화꿈에그린, 한라비발디, 제일풍경채, 청라변전소, 경서지구입구, 경서초등학교, 태평아파트, 경서농원, 경서동입구, 서인천고등학교, 서구구민체육센터, 검암중학교, 풍림1차 아파트, 검암역, 은지초등학교사거리, 간재울초등학교, 경서지구입구, 축복상가, 하이마트	검암역	05:00 06:10	22:45 23:45	18 (23)	163 (140)	37.3	6	39 (45)

※ 변경후 운행계통(괄호안 수치는 산정값)은 조정될 수 있음

노 선 도 [591 번]

변 경 전	변 경 후
<p>대체노선</p>	<p>700, 700-1 : 가정5(루원시티)~(서구청), 검암역 / 592 : 가정5(루원시티)~국제성모병원 595 : 검암역, 국제성모병원</p>

시내버스 노선 조정 현황

노선유형	노선번호	조정결과	버스회사	노선특성
지선	592번	노선변경	삼일여객	• 지하철 연계 및 운행경로 변경

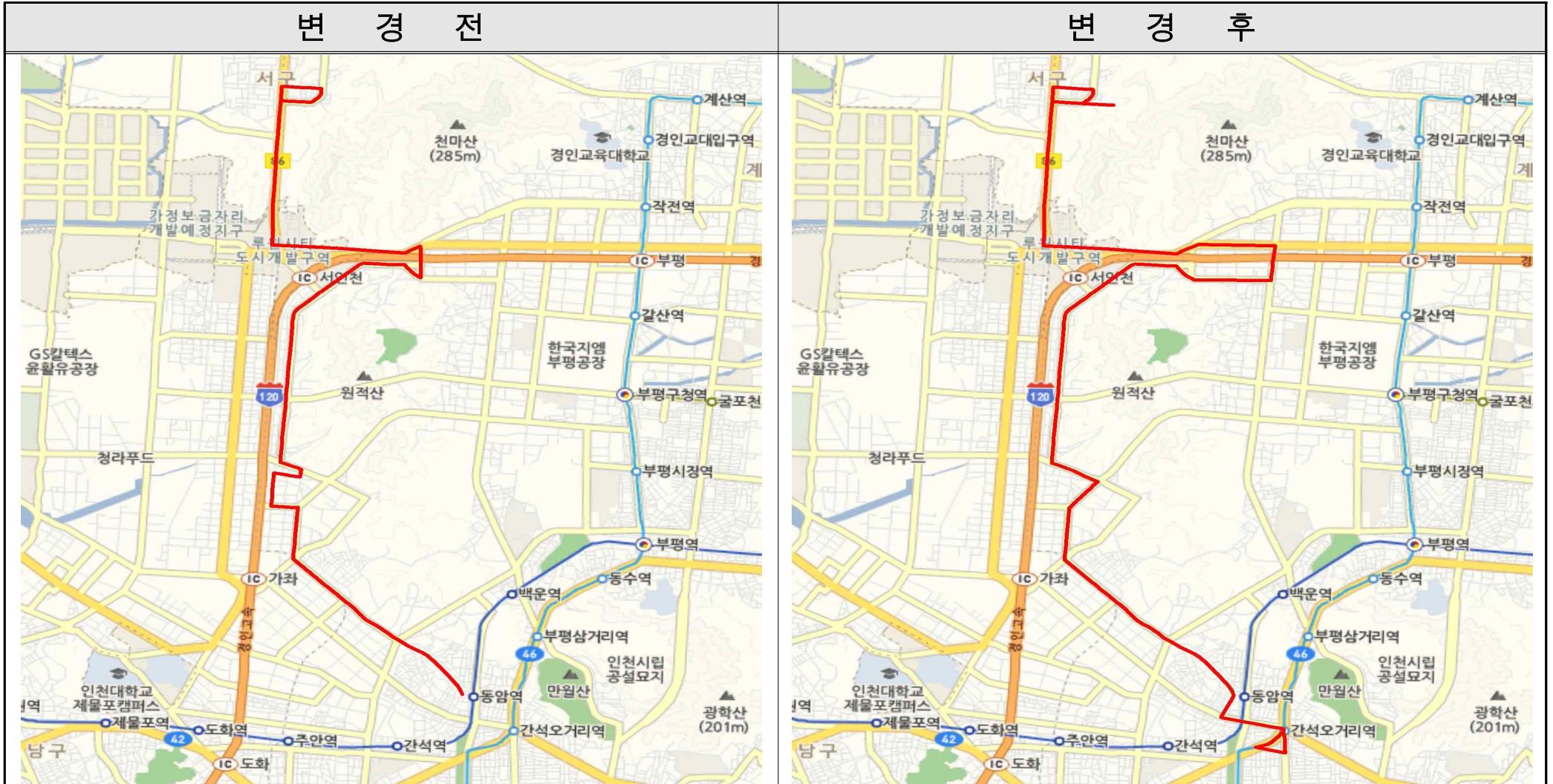
조정사유	조정효과
<ul style="list-style-type: none"> • 지하철 연계 : 간석오거리역(1호선 연계) • 폐선노선 대체(부평CGV) : 폐선 42-2 • 건지로318길 미운행 : 지하철2호선 대체(서부여성회관,가좌) • 건지로318길 미운행 대체 정류소 신설 - 원적으로 라이프상가(양방향 2곳) 	<ul style="list-style-type: none"> • 지하철 1호선 연계 환승 편의 • 초등학교 어린이보호구역 운행구간 교통안전 제고 - 지하철2호선 역세권 지역

○ 운행계통(안)

노선번호	구분	기점	주요 경유지	종점	첫차출발시간	막차출발시간	운행간격(분)	운행시간(분)	운행거리(km)	면허대수(대)	운행회수(회)
592	변경전	청천인향A	한신빌리지, 루원시티, 서부소방서, 신곡초교, 국제성모병원, 서부여성회관, 나은병원, 십정고개	동암역	05:00 05:35	23:50 24:20	8~13	120	27	14	105
592	변경후	신영자동차	청천농장, 서구문화회관, 가정고등학교, 석남초등학교, 인천보건고등학교, 인천서부여성회관, 석남중학교, 유니온프라자, 나은병원, 가좌사거리, 가정여자중학교(가재울역), 열우물경기장, 십정초등학교, 간석오거리역, 석천시장, 동암사거리, 가좌고등학교, 가정3동성당, 신영자동차, 인향아파트, 아이즈빌, 북인천여중, 뉴서울아파트, 루원시티사거리, 심곡초등학교, 국제성모병원,	동암역	05:00 05:35	23:50 24:20	10 (10)	138 (133)	33.0	14	115 (119)

※ 변경후 운행계통(괄호안 수치는 산정값)은 조정될 수 있음

노 선 도 [592 번]



<p>대체노선</p>	<p>가좌진주아파트 정류장(42100) : 건지초등학교에서 도보권 이용 (약 500m)</p>
--------------------	--

시내버스 노선 조정 현황

노선유형	노선번호	조정결과	버스회사	노선특성
지선	595번	노선변경	선진여객	• 노선굴곡도 개선 및 변경노선 대체

조정사유	조정효과
<ul style="list-style-type: none"> • 지하철 연계 <ul style="list-style-type: none"> - 서구청역, 검암역 • 변경노선 대체 : 청라~국제성모병원(기존 596번 대체) • 변경구간 대체 <ul style="list-style-type: none"> - 청라3단지~2단지~청라고~1단지: 개편591 - 청라5단지~4단지~1단지~청라고 : 개편70 	<ul style="list-style-type: none"> • 지하철역 연계에 대한 <u>주민민원해소</u> • 변경노선 대체에 대한 민원대응

○ 운행계통(안)

노선번호	구분	기점	주요 경유지	종점	첫차출발시간	막차출발시간	운행간격(분)	운행시간(분)	운행거리(km)	면허대수(대)	운행회수(회)
595	변경전	청라우미린	한양수자인, 호반베르디움, 청라휴먼시아, 청라자이, 웰카운티2차, 린스트라우스, 한라비발디, 경서2지구, 검암경서동주민센터	검암역	05:30 05:30	23:00 24:00	24	120	33	5	44
595	변경후	청라우미린	한양수자인, 청라힐스테이트, SK뷰아파트, 호반베르디움, 한일베라체, 청라1동주민센터, 웰카운티1차, 인재개발원, 국제성모병원, 심곡초등학교, 광명아파트, 공촌사거리, 경서동입구, 서인천고등학교, 검암경서동주민센터, 검암역, 대인고등학교, 반도유보라, 국제업무단지(골드클래스)	검암역	05:30 05:30	23:00 24:00	18 (17)	92 (87)	27.0	5	57 (60)

※ 변경후 운행계통(괄호안 수치는 산정값)은 조정될 수 있음

노 선 도 [595 번]

변 경 전	변 경 후
<p>대체노선</p>	<p>70 : 청라3, 4, 5단지, 경서지구, 검암역 / 40 : 청라3단지, 경서지구, 검암역 591 : 청라2, 3단지, 경서지구, 검암역</p>

3. 폐선 및 대체노선

(27개 노선)

시내버스 [폐선]에 대한 대체노선 현황

노선유형	폐선번호	조정결과	버스회사	폐선사유
간선	7-1번	폐선 및 대체	청라교통	• 중복도 개선(42번, 510번 등) 및 대체운행노선으로 서비스 개선

○ 폐선노선 운행계통

노선번호	기점	주요 경유지	종점	첫차출발시간	막차출발시간	운행간격(분)	운행시간(분)	운행거리(km)	면허대수(대)	운행회수(회)
7-1	산업용품유통센터	이마트,영창약기,공단자동차공업사,중앙사료,십정4,선린감리교회,십정고개,십정초교,동암역,동암사거리	간석오거리역	05:20 05:20	22:40 23:40	50	100	21.8	2	20

○ 주요 대체노선(안)

7-1번 경로	산업용품유통단지 ~ 가좌삼거리 ~ 석남사거리 ~ 건지삼거리 ~ 건지사거리 ~ 십정4거리 ~ 간석역									
대체노선	[변경] 24-1	가좌동차고지 ~ 산업유통단지 ~ 가좌삼거리 ~ 가좌IC ~ 가좌초등학교 ~ 건지사거리 ~ 부평역 ~ 굴포천역 ~ 까치말4거리 ~ 오조산공원								
	[변경] 3-2	가좌동차고지 ~ 청라지구 ~ 신현고등학교 ~ 석남사거리 ~ 건지삼거리 ~ 건지사거리 ~ 십정4거리 ~ 신세계백화점 ~ 호구포역 ~ 동막역								
	[변경] 42	원창동차고지 ~ 청라지구 ~ 신현초등학교 ~ 석남제1고가 ~ 건지삼거리 ~ 건지사거리 ~ 십정4거리 ~ 간석역 ~ 신세계백화점 ~ 구월아시아드								
	기타	구간별로 7번, 12번, 13번, 510번 등의 대체노선이 있음								

대 체 노 선 도

7-1번[폐선]



대 체 노 선



시내버스 [폐선]에 대한 대체노선 현황

노선유형	폐선번호	조정결과	버스회사	폐선사유
간선	13-1번	폐선 및 대체	신흥교통	<ul style="list-style-type: none"> • 준공영제 운영개선(간선형→지선형으로 대체) • 대체운행노선으로 서비스 개선(배차간격 단축)

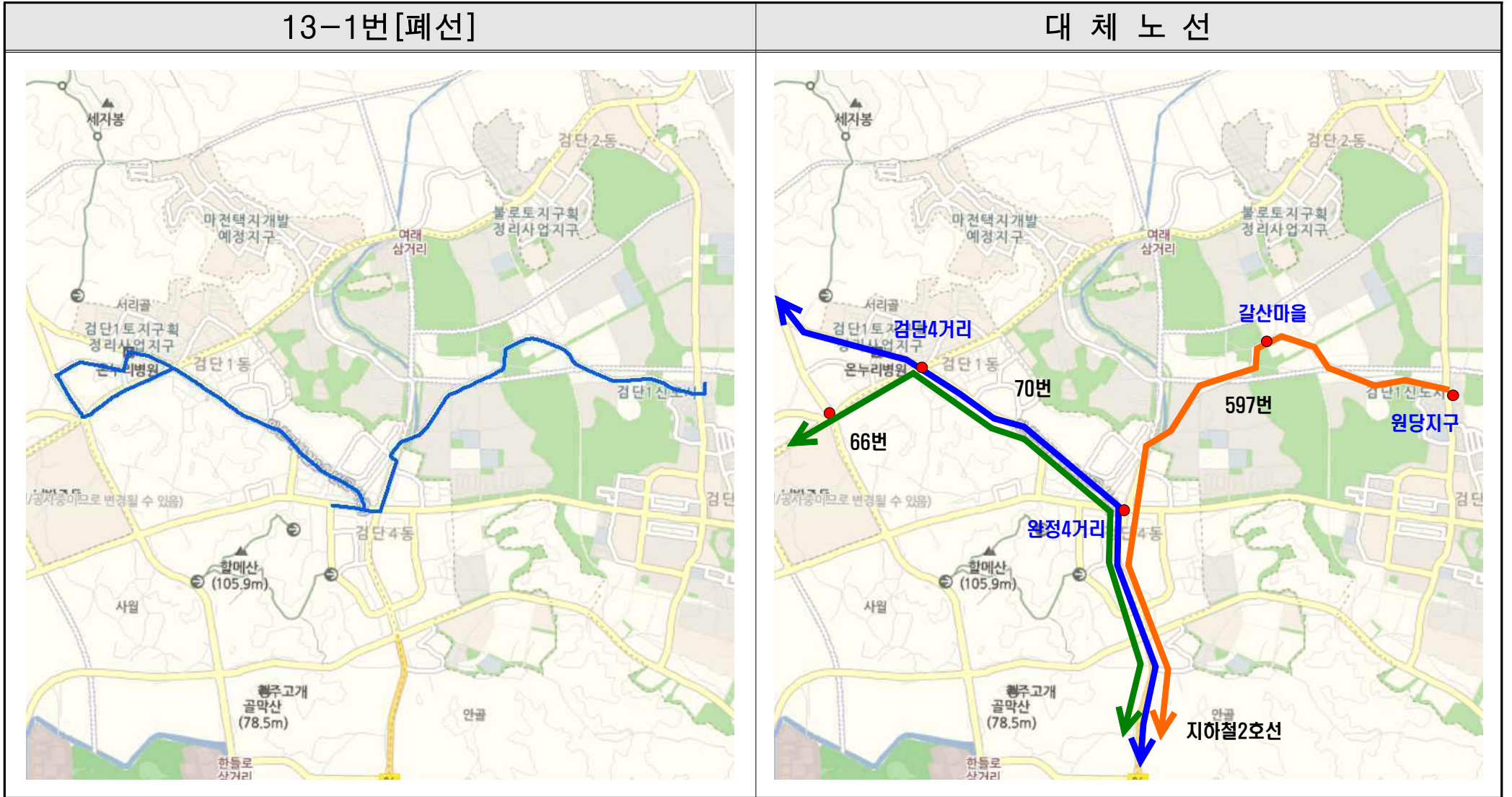
○ 폐선노선 운행계통

노선번호	기점	주요 경유지	종점	첫차출발시간	막차출발시간	운행간격(분)	운행시간(분)	운행거리(km)	면허대수(대)	운행회수(회)
13-1	원당지구	갈산마을, 당하풍림아이원, 완정4, 마전초교, 완정초교, 검단1동주민센터, 검단원흥A(출퇴근시탄력배차적용)	왕길초등학교	06:30 06:30	21:30 21:30	60~70	55	12.7	1	16

○ 주요 대체노선(안)

13-1번 경로	원당지구 ~ 갈산마을 ~ 완정4거리 ~ 검단4거리 ~ 원흥아파트 ~ 왕길초등학교										
대체 노선	[신설] 597	원당지구 ~ 갈산마을 ~ 완정4거리 ~ 백석중고 ~ 시천동 ~ 독실동 ~ 목상동 ~ 다남동 ~ 계양역									
	[변경] 66	김포공항 ~ 검암역 ~ 완정4거리 ~ 검단4거리 ~ 원흥아파트 ~ 검단산업단지 ~ 안동포4거리									
	[변경] 70	청라지구 ~ 검암역 ~ 완정4거리 ~ 검단4거리 ~ 김포한강신도시 ~ 강화 ~ ~									
	기타	구간별 [신규]43-1·2번, 17-1번, 78번, 700-1번, 903번 등의 대체노선이 있음, 다만, 왕길초등학교 구간은 어린이보호구역이며, 도보(약300m)로 가까운 정류장 및 2호선 이용이 가능하여 폐선함									

대 체 노 선 도



시내버스 [폐선]에 대한 대체노선 현황

노선유형	폐선번호	조정결과	버스회사	폐선사유
간선	13-2번	폐선 및 대체	신흥교통	• 개편13번 노선과 통합으로 지하철(철도) 및 신·원도심 연계

○ 폐선노선 운행계통

노선번호	기점	주요 경유지	종점	첫차출발시간	막차출발시간	운행간격(분)	운행시간(분)	운행거리(km)	면허대수(대)	운행회수(회)
13-2	완정사거리	원당지구, 원당중고, 불로중, 검단2동주민센터, 백두@, 검단초, 검단사거리, 유승@, 드림파크어울림	단봉초	06:00 06:00	23:00 23:00	25	95	24	4	42

○ 주요 대체노선(안)

13-2번 경로	완정4거리 ~ 원당중고 ~ 불로지구 ~ 검단4거리 ~ 왕길동 ~ 단봉초										
대체노선	[변경] 13	신흥동차고지 ~ 제물포역 ~ 루원시티 ~ 완정4거리 ~ 원당중고 ~ 불로지구 ~ 검단4거리 ~ 왕길동									
	[변경] 66	김포공항 ~ 계산3거리 ~ 검암역 ~ 완정4거리 ~ 검단4거리 ~ 왕길동 ~ 단봉초 ~ 안동포4거리									
	기타										

대 체 노 선 도



시내버스 [폐선]에 대한 대체노선 현황

노선유형	폐선번호	조정결과	버스회사	폐선사유
간선	17번	폐선 및 대체	강화선진버스	<ul style="list-style-type: none"> 중복도 개선(2호선 및 12번, 13번 등) 폐선노선 차량으로 대중교통 취약지역 차량재배치

○ 폐선노선 운행계통

노선번호	기점	주요 경유지	종점	첫차출발시간	막차출발시간	운행간격(분)	운행시간(분)	운행거리(km)	면허대수(대)	운행회수(회)
17번	김포시 우리병원	북변터미널, 김포고교, 김포경찰서, 북변한국A, 불로동(신길), 검단초교, 검단4, 백석, 검암, 연희동, 루원시티, 울도입구, 거북시장, 인천의료원, 송림R	동인천역	04:00 05:15	23:00 24:20	18~25	225	60.1	8	50

○ 주요 대체노선(안)

17번 경로	김포우리병원 ~ 검단4거리 ~ 검암역 ~ 연희동 ~ 루원시티 ~ 거북시장 ~ 가구단지 ~ 동인천									
대체 노선	[존치] 903	김포우리병원 ~ 검단4거리 ~ 검암역 ~ 연희동 ~ 루원시티 ~ 거북시장 ~ 동암역 ~ 신세계백화점								
	[변경] 12	일신동부대앞 ~ 부평역 ~ 갈산역 ~ 효성4거리 ~ 루원시티 ~ 거북시장 ~ 가구단지 ~ 동인천 ~ 향운아파트 ~ 국제여객터미널								
	[변경] 66	검단산업단지 ~ 검단4거리 ~ 검암역 ~ 연희동 ~ 심곡동 ~ 작전역 ~ 계양경찰서 ~ 동양지구 ~ 개화동 ~ 송정역								
	기타	전반적으로 지하철2호선과 [변경]13번이 대체하며, 구간별로 [변경]79번, [신규]43-1,-2번, [존치]103번 등의 대체노선이 있음								

대 체 노 선 도

17번[폐선]



대 체 노 선



시내버스 [폐선]에 대한 대체노선 현황

노선유형	폐선번호	조정결과	버스회사	폐선사유
간선	21-1번	폐선 및 대체	용현운수	• 변경27번과 통합하여 운영 효율화

○ 폐선노선 운행계통

노선번호	기점	주요 경유지	종점	첫차출발시간	막차출발시간	운행간격(분)	운행시간(분)	운행거리(km)	면허대수(대)	운행회수(회)
21-1	월 곳	소래대교, 풍림A, 논현2지구, 도림주공, 남촌동, 종합터미널역, 신세계백화점(회차시 : 남동경찰서)	종합터미널	05:30 05:30	23:25 23:25	14~15	105	24.5	7	75

○ 주요 대체노선(안)

21-1번 경로	월곳 ~ 소래포구 ~ 인천논현역 ~ 도림지구 ~ 방죽골 ~ 남촌동 ~ 신세계백화점										
대체 노선	[변경] 27	월곳 ~ 소래포구 ~ 인천논현역 ~ 도림지구 ~ 방죽골 ~ 구월아시아드 ~ 신세계백화점 ~ 문학경기장 ~ 인하대 ~ 국제여객터미널									
	[변경] 537	남동공단 ~ 에코메트로 ~ 인천논현역 ~ 도림지구 ~ 방죽골 ~ 남촌동 ~ 신세계백화점 ~ 길병원 ~ 간석오거리 ~ 동암역									
기타	신세계백화점↔인명여고 구간은 4번, 5번, 6번 등의 대체노선이 있음										

대 체 노 선 도



시내버스 [폐선]에 대한 대체노선 현황

노선유형	폐선번호	조정결과	버스회사	폐선사유
간선	25번	폐선 및 대체	삼환교통	<ul style="list-style-type: none"> 대체 운행노선 투입 폐선노선 차량으로 대중교통 공급부족 노선 차량재배치

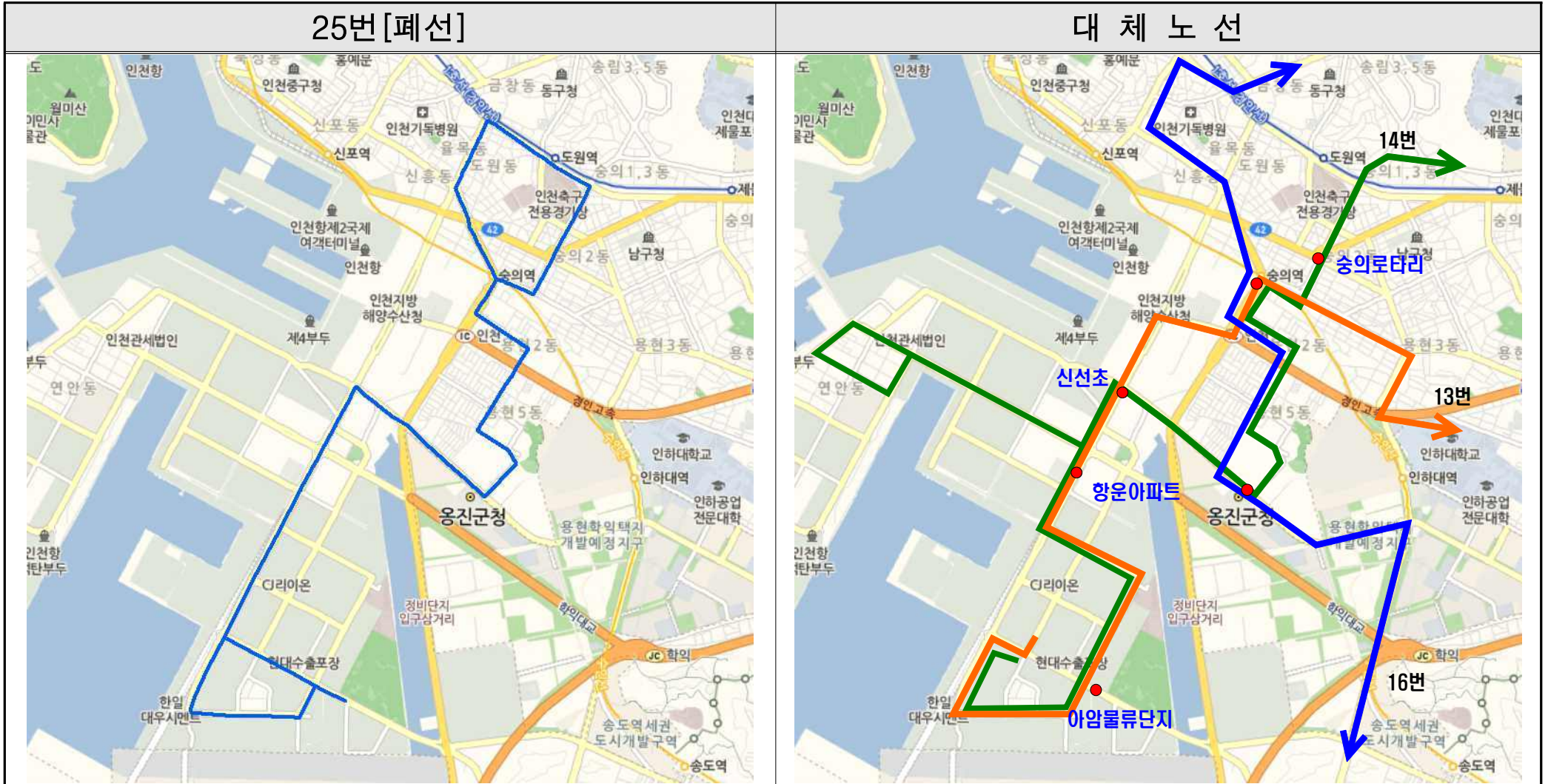
○ 폐선노선 운행계통

노선번호	기점	주요 경유지	종점	첫차출발시간	막차출발시간	운행간격(분)	운행시간(분)	운행거리(km)	면허대수(대)	운행회수(회)
25	아암물류단지 (화물휴게소)	학익사업소, 현대차량출고센터, CJ제2공장, 향운A(롯데마트), 개항탑4, 응진군청, 토지금고, (구)터미널, 송의로터리, 보건환경연구원, 강원연탄	도원역	05:30 06:00	22:15 22:50	31~33	95	20.1	3	33

○ 주요 대체노선(안)

25번 경로	아암물류단지 ~ 향운아파트 ~ 신선초등학교 ~ 응진군청 ~ 송의역 ~ 신흥4거리 ~ 도원역 ~ 송의로타리
[변경] 13	아암물류단지 ~ 향운아파트 ~ 신선초등학교 ~ 인하대병원 ~ 송의역 ~ 인하대 ~ 제물포역 ~ 루원시티 ~ 검암역 ~ 왕길동
[변경] 14	아암물류단지 ~ 향운아파트 ~ 신선초등학교 ~ 응진군청 ~ 송의역 ~ 송의로타리 ~ 제물포역 ~ 오조산공원
[변경] 16	동춘동차고지 ~ 송도국제도시 ~ 옥련동 ~ 응진군청 ~ 송의역 ~ 신흥4거리 ~ 신흥초 ~ 동인천역 ~ 송림동 ~ 가좌동차고지
기타	도원역 구간은 15번이 대체하고 있음

대 체 노 선 도



시내버스 [폐선]에 대한 대체노선 현황

노선유형	폐선번호	조정결과	버스회사	폐선사유
간선	29번	폐선 및 대체	시영운수	<ul style="list-style-type: none"> 중복도 개선 폐선노선 차량으로 대중교통 공급부족 노선 차량재배치

○ 폐선노선 운행계통

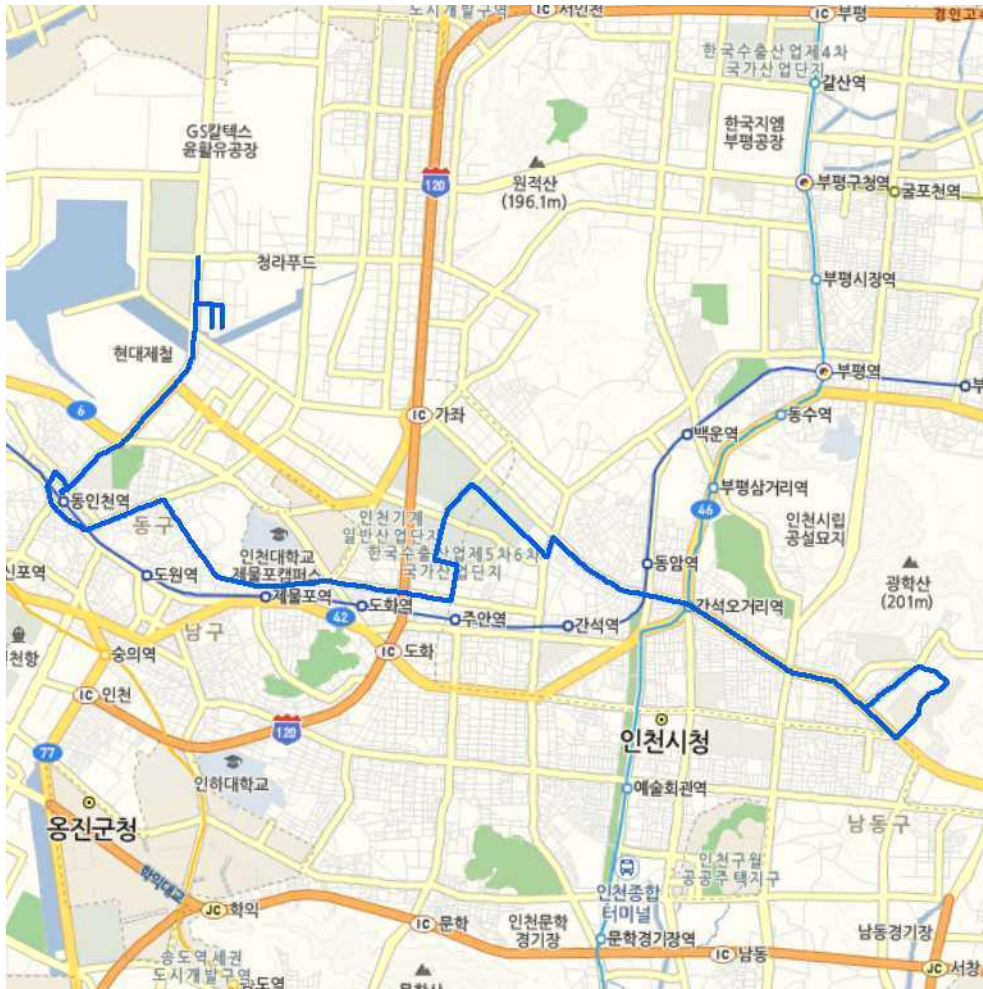
노선번호	기점	주요 경유지	종점	첫차출발시간	막차출발시간	운행간격(분)	운행시간(분)	운행거리(km)	면허대수(대)	운행회수(회)
29	가좌동차고	현대제철, 솔빛마을, 동인천, 배다리, 송림R, 제물포역, 도화5, 주안북부역, 주안5, 6공단, 십정4, 간석5, 간석시장, 만수소방서, 만수주공정문 <출퇴근시55분, 평상시65분>	송덕여중고입구	05:40 05:40	22:00 22:00	55~65	130	34.1	2	15

○ 주요 대체노선(안)

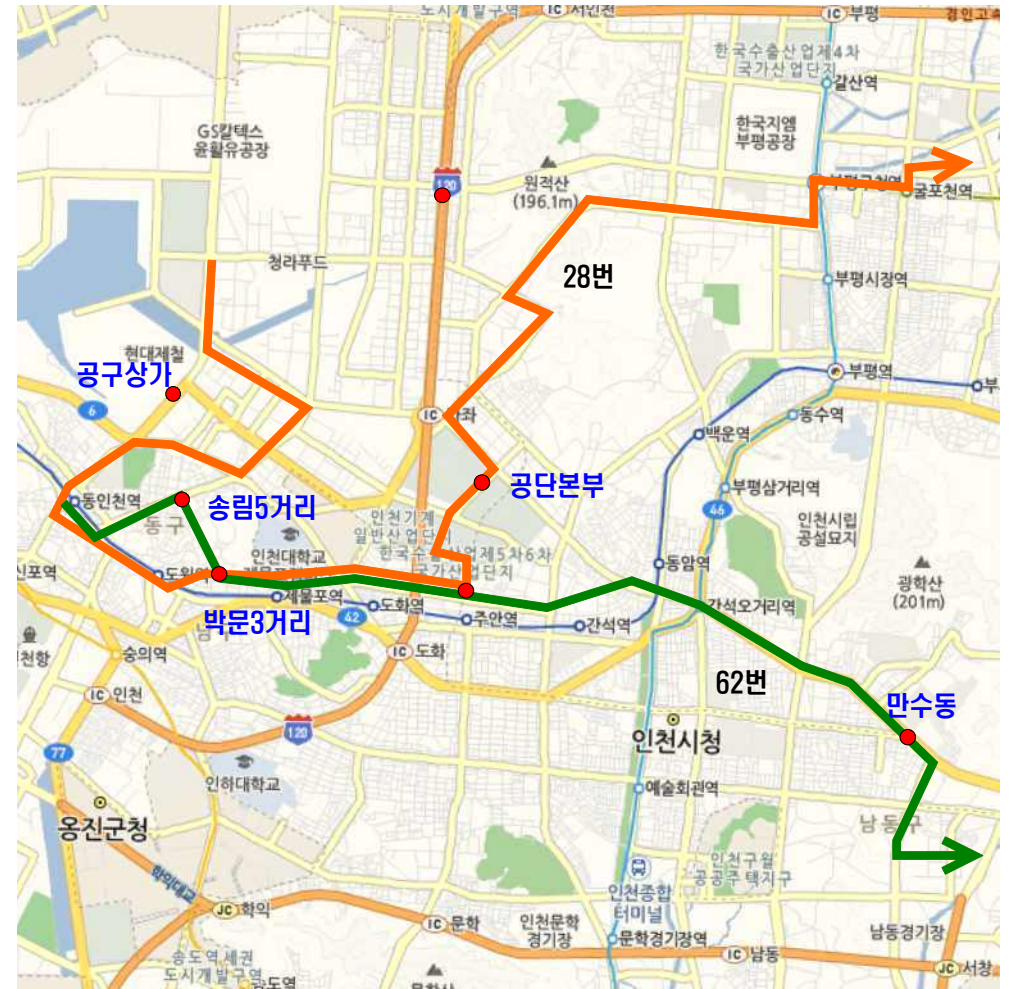
29번 경로	가좌동차고지 ~ 공구상가 ~ 송현4거리 ~ 동인천 ~ 송림5거리 ~ 박문3거리 ~ 주안북부역 ~ 공단본부 ~ 동암사거리 ~ 만수동
[변경] 28	가좌동차고지 ~ 송림고가교 ~ 송현4거리 ~ 동인천 ~ 도원역 ~ 박문3거리 ~ 주안북부역 ~ 공단본부 ~ 부평구청역 ~ 계양경기장
[존치] 62	동인천 ~ 송림5거리 ~ 박문3거리 ~ 주안북부역 ~ 간석역 ~ 동암사거리 ~ 만수동(서창)
기타	공구상가 구간은 신규82번, 307번, 만수동 구간은 36번, 538번이 대체하며, 구간별로 10번, 42번, 510번 등의 대체노선이 있음

대 체 노 선 도

29번 [폐선]



대 체 노 선



시내버스 [폐선]에 대한 대체노선 현황

노선유형	폐선번호	조정결과	버스회사	폐선사유
간선	41번	폐선 및 대체	청룡교통	<ul style="list-style-type: none"> 중복도 개선(12번, 33번, 45번 등) 폐선노선 차량으로 신규운행노선 차량 재배치

○ 폐선노선 운행계통

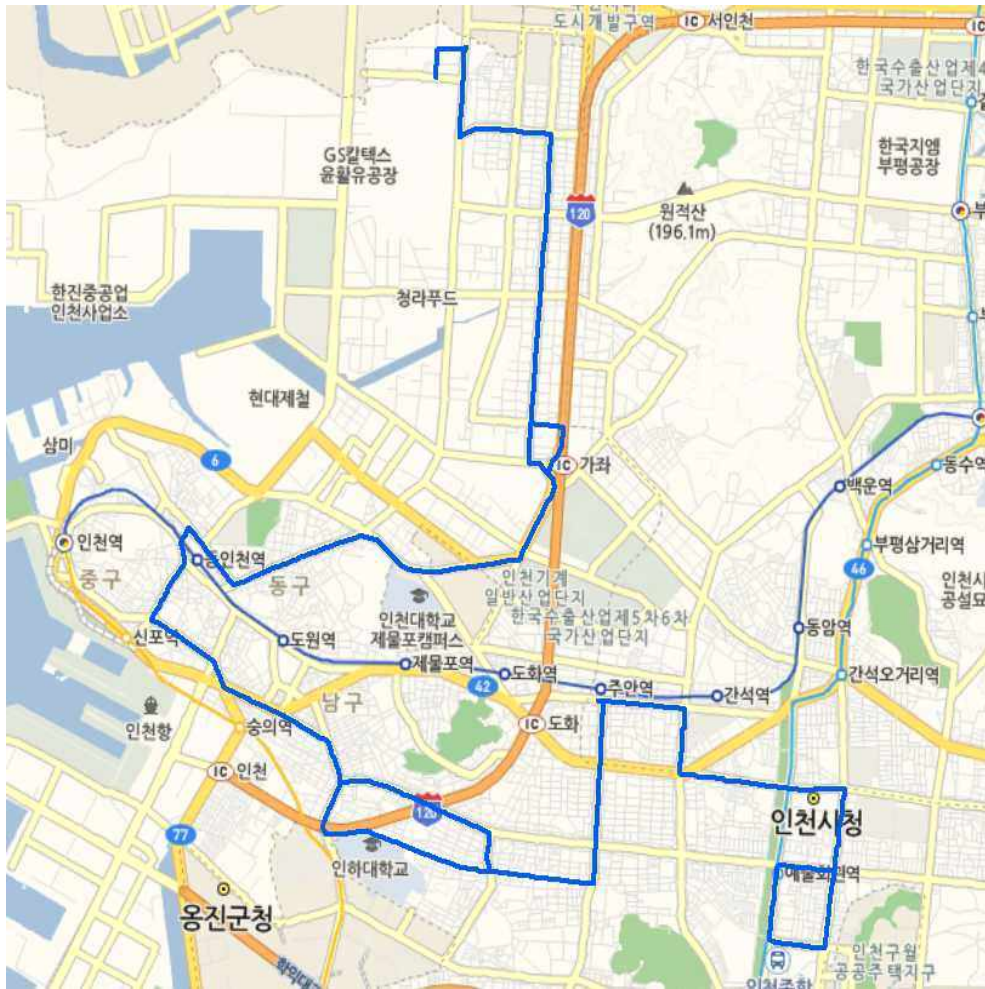
노선번호	기점	주요 경유지	종점	첫차출발시간	막차출발시간	운행간격(분)	운행시간(분)	운행거리(km)	면허수(대)	운행회수(회)
41	신현여중후문	강남시장, 거북시장, 성웅(아), 인천의료원, 재능대학, 송림R, 미림극장, 동인천역, 답동4, 신흥R, 독정이고개, <회차시 : 동서우유, 인하대후문, 용현시장> 석암초교, 주안역(환승정류장양방향운행), 석바위, 인천시청, 종합문화예술회관 <반환시 : 농산물시장, 남동경찰서, 길병원>	종합터미널	05:20 05:20	22:30 22:40	7~10	215	50.4	29	140

○ 주요 대체노선(안)

41번 경로	신현여중 ~ 신현4거리 ~ 동인천역 ~ 신흥4거리 ~ 용일4거리 ~ 주안역 ~ 석바위4거리 ~ 석천4거리 ~ 남동경찰서 ~ 종합터미널
[변경] 12	일신동부대앞 ~ 신현4거리 ~ 동인천역 ~ 신흥4거리 ~ 향운아파트 ~ 국제여객터미널
[존치] 45	월미도 ~ 인천역 ~ 동인천역 ~ 신흥4거리 ~ 용일4거리 ~ 예술회관역 ~ 길병원 ~ 석천4거리 ~ 부평역
[변경] 33	국제여객터미널 ~ 향운아파트 ~ 인하대병원 ~ 송의역 ~ 제물포역 ~ 도화IC ~ 석바위4거리 ~ 석천4거리 ~ 남동경찰서 ~ 서창2지구
기타	용현4거리↔주안역 구간은 13번이 대체하고, 예술회관↔종합터미널 구간은 42번이 대체하며, 구간별 38번, 515번, 516번 등의 대체노선이 있음

대 체 노 선 도

41번[폐선]



대 체 노 선



시내버스 [폐선]에 대한 대체노선 현황

노선유형	폐선번호	조정결과	버스회사	폐선사유
간선	41-1번	폐선 및 대체	청룡교통	• 기 운행구간에 대체노선 투입으로 서비스 개선

○ 폐선노선 운행계통

노선번호	기점	주요 경유지	종점	첫차출발시간	막차출발시간	운행간격(분)	운행시간(분)	운행거리(km)	면허대수(대)	운행회수(회)
41-1	가정오거리	신현하늘채아파트, 신현쇼핑, 청라지구, 인천실버타운, 인천체고, 청라국제도시역	청라 달튼외국인학교	06:00 06:35	18:50 19:30	30~45	110	26.6	2	16

○ 주요 대체노선(안)

41-1번 경로	가정5거리 ~ 가정보금자리 ~ 청라5단지 ~ 화력발전소 ~ 인천체고 ~ 청라국제도시역 ~ 달튼외국인학교									
대 체 노 선	[변경] 202	가정5단지 ~ 가정보금자리 ~ 청라5단지 ~ 복합환승센터 ~ 한국가스공사 ~ 달튼외국인학교 ~ 청라국제도시역 ~ 하늘도시 ~ 공항신도시 ~ 인천공항								
	[변경] 2-1	청라5단지 ~ 화력발전소 ~ 인천체고 ~ 청라국제도시역 ~ 달튼외국인학교 ~ 청라2단지 ~ 청라1단지 ~ 계양구								
기타	가정5거리↔신현여중 구간은 584번, 591번이 대체하고 있음									

대 체 노 선 도

41-1번 [폐선]



대 체 노 선



시내버스 [폐선]에 대한 대체노선 현황

노선유형	폐선번호	조정결과	버스회사	폐선사유
간선	42-1번	폐선 및 대체	영풍운수	• 대체 운행노선 공급

○ 폐선노선 운행계통

노선번호	기점	주요 경유지	종점	첫차출발시간	막차출발시간	운행간격(분)	운행시간(분)	운행거리(km)	면허대수(대)	운행회수(회)
42-1	청라우미린@	골드클래스, 휴먼시아, 한라비발디, 제일풍경채, 린스트라우스, 호반베르디움1차, 웰카운티, 청라고, 빈정내사거리, 검암경서동	검암역	04:50 05:10	23:16 24:00	15~17	119	25.7	7	66

○ 주요 대체노선(안)

42-1번 경로	청라5단지 ~ 한라비발디 ~ 웰카운티 ~ 빈정내4거리 ~ 검암1지구 ~ 검암역										
대체노선	[신설] 43-1	청라5단지 ~ 한라비발디 ~ 웰카운티 ~ 빈정내4거리 ~ 검암1지구 ~ 검암역								~ 완정4거리 ~ 검단4거리 ~ 김포양촌산단	[상행]
	[신설] 43-2	청라5단지 ~ 한라비발디 ~ 웰카운티 ~ 빈정내4거리 ~ 검암1지구 ~ 검암역								~ 완정4거리 ~ 검단4거리 ~ 김포양촌산단	[하행]
	기타										

대 체 노 선 도

42-1번 [폐선]



대 체 노 선



시내버스 [폐선]에 대한 대체노선 현황

노선유형	폐선번호	조정결과	버스회사	폐선사유
간선	75번	폐선 및 대체	인천제물포교통	• 기 운행구간에 대체노선 투입으로 서비스 개선(배차간격 단축)

○ 폐선노선 운행계통

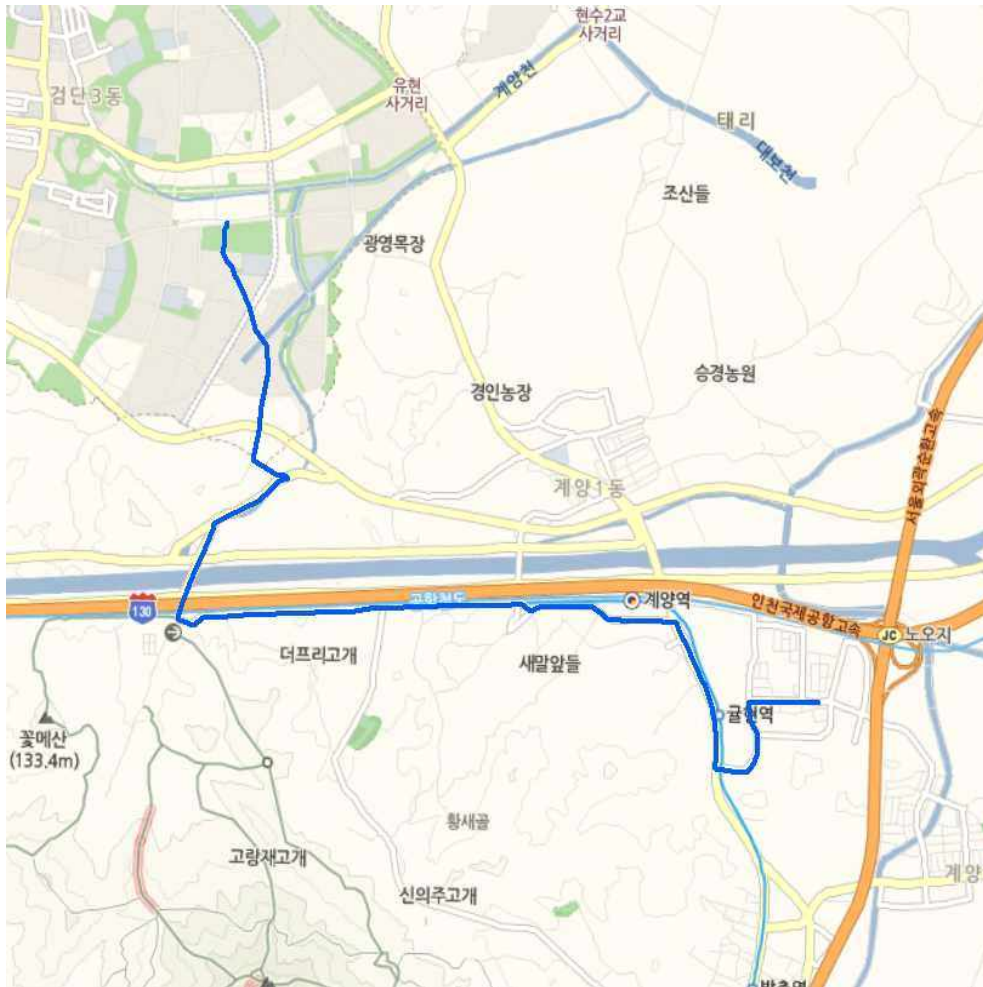
노선번호	기점	주요 경유지	종점	첫차출발시간	막차출발시간	운행간격(분)	운행시간(분)	운행거리(km)	면허대수(대)	운행회수(회)
75	글로벌관광통역 직업전문학교	서구영어마을, 광명교, 서부자동차학원, 목상동입구, 푸른농원, 다남동, 계양역, 계양중학교, 굴현역	굴현지구	05:30 06:00	19:30 20:00	60	60	13.4	1	14

○ 주요 대체노선(안)

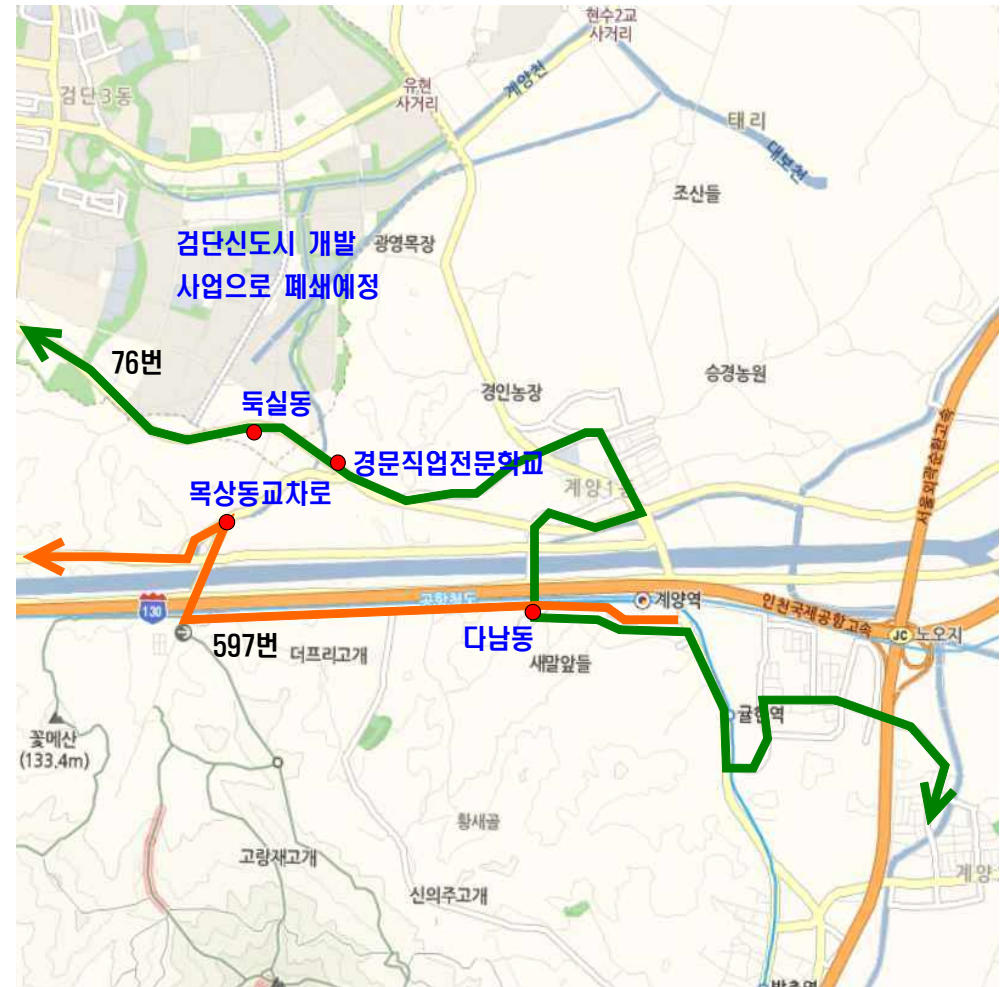
75번 경로	글로벌관광통역 직업전문학교 ~ 서구영어마을 ~ 목상동교차로 ~ 다남동 ~ 계양역 ~ 굴현역 ~ 굴현지구									
대 체 노 선	[변경] 597	원당지구 ~ 시천동 ~ 목상동교차로 ~ 다남동 ~ 계양역								
	[변경] 76	마전지구 ~ 원당4거리 ~ 장기동 ~ 다남동 ~ 계양역 ~ 굴현역 ~ 굴현지구 ~ 동양지구 ~ 계산역 ~ 작전역								
	기타	직업전문학교↔목상동교차로 구간은 검단신도시 개발사업으로 폐쇄예정이며, 76번 정류장(독실동, 경문직업전문학교)으로 이용가능								

대 체 노 선 도

75번[폐선]



대 체 노 선



시내버스 [폐선]에 대한 대체노선 현황

노선유형	폐선번호	조정결과	버스회사	폐선사유
간선	77번	폐선 및 대체	영풍운수	•중복도 개선(지하철2호선, 42번, 903번 등)

○ 폐선노선 운행계통

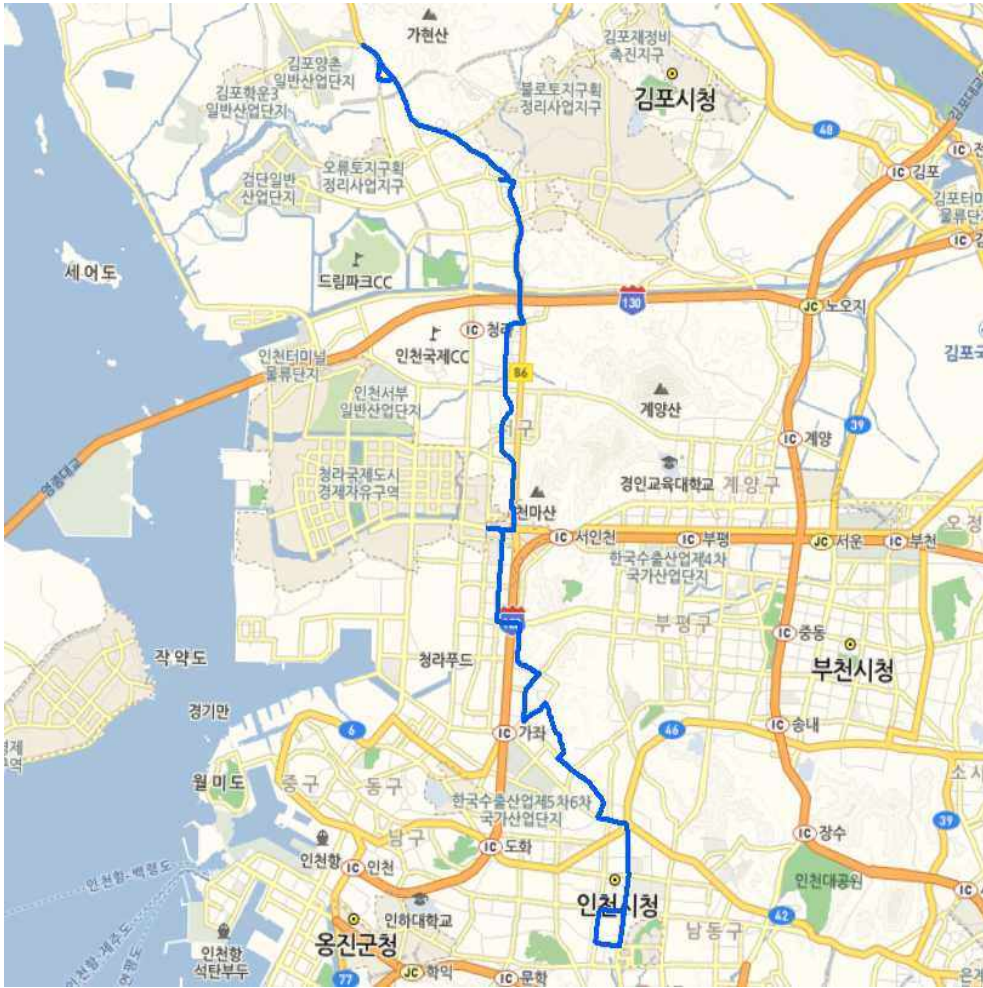
노선번호	기점	주요 경유지	종점	첫차출발시간	막차출발시간	운행간격(분)	운행시간(분)	운행거리(km)	면허대수(대)	운행회수(회)
77	금곡동	해병대2사단입구, 신라가든, 좌동마을입구, 스포츠월드, 검단4, 검단파출소, 신촌사료, 완정3, 백석초등, 서인천고, 서구보건소, 극동아파트, 신현쇼핑센터, 강남시장, 진주A, 제물포중, 동암역, 올리브아울렛, 길병원, 농수산물시장, 종합터미널 <반환시: 종합문화예술회관, 한국시티은행>	종합터미널	05:15 05:15	22:50 23:00	10~11	242	52.2	22	100

○ 주요 대체노선(안)

77번 경로	금곡동 ~ 검단4거리 ~ 빈정내4거리 ~ 루원시티 ~ 신현4거리 ~ 건지3거리 ~ 동암역 ~ 석천4거리 ~ 인천종합터미널
[신설] 43-1	김포양촌산단 ~ 금곡동 ~ 검단4거리 ~ 빈정내4거리 ~ 웰카운티 ~ 한라비발디 ~ 청라5단지
[존치] 903	블로지구 ~ 검단초등학교 ~ 검단4거리 ~ 빈정내4거리 ~ 루원시티 ~ 신현4거리 ~ 건지3거리 ~ 동암역 ~ 석천4거리 ~ 인천종합터미널
[변경] 42	원창동차고지 ~ 한일베라체 ~ 웰카운티19 ~ 가정보금자리 ~ 신현중학교 ~ 신현4거리 ~ 건지3거리 ~ 동암역 ~ 석천4거리 ~ 인천종합터미널
기타	

대 체 노 선 도

77번[폐선]



대 체 노 선



시내버스 [폐선]에 대한 대체노선 현황

노선유형	폐선번호	조정결과	버스회사	폐선사유
간선	77-1번	폐선 및 대체	영풍운수	• 기 운행구간에 대체노선 투입으로 서비스 개선

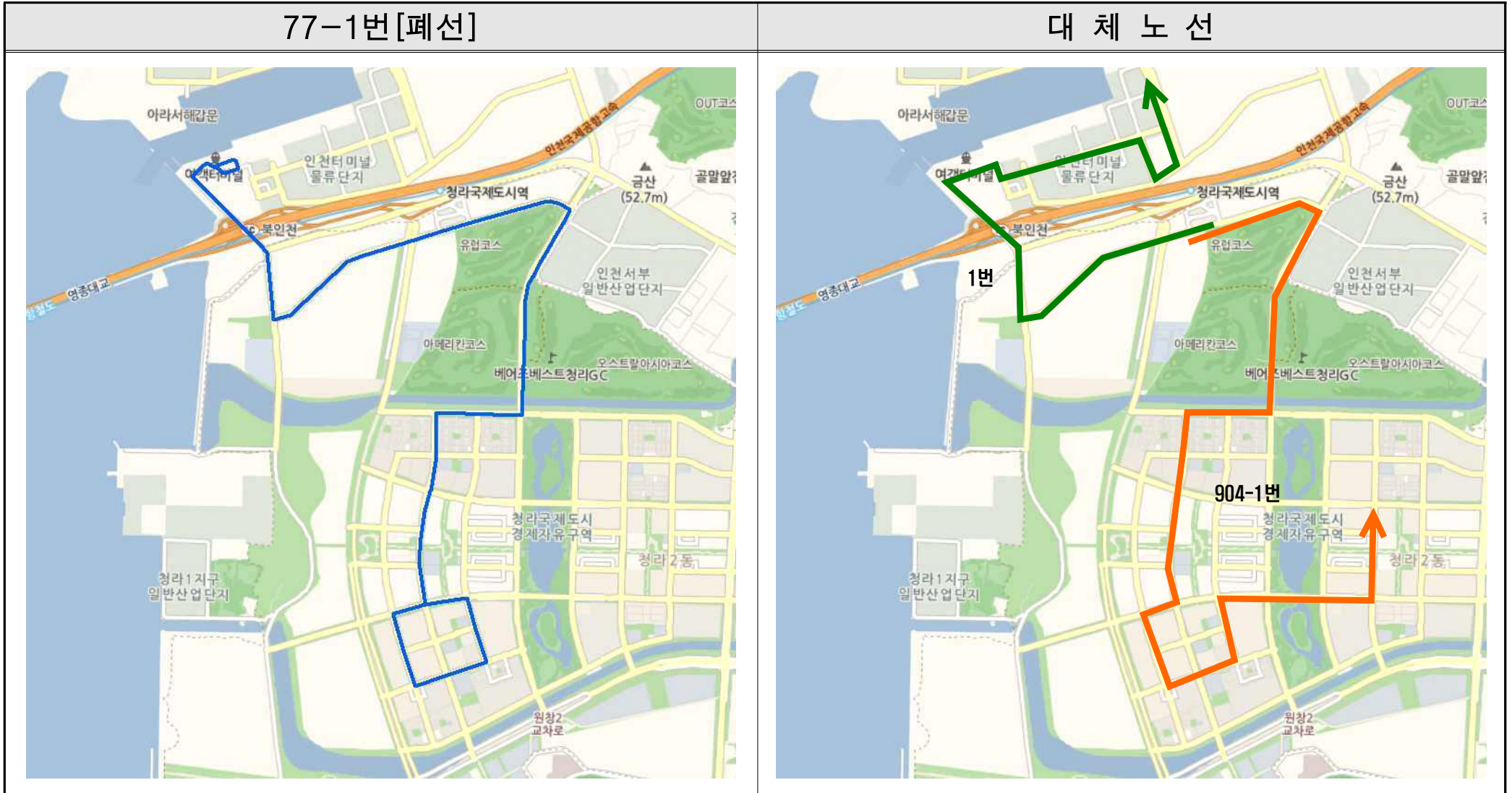
○ 폐선노선 운행계통

노선번호	기점	주요 경유지	종점	첫차출발시간	막차출발시간	운행간격(분)	운행시간(분)	운행거리(km)	면허대수(대)	운행회수(회)
77-1	청라복합환승센터	청라우미린, 해원중학교, 반도유보라, 한양수자인, 청라역, 인천체육고	경인아라여객터미널	05:20 05:20	23:05 23:30	35	70	19	2	28

○ 주요 대체노선(안)

77-1번 경로	복합환승센터 ~ 베어즈베스트 ~ 청라국제도시역 ~ 인천체육고 ~ 경인아라뱃길									
대체노선	[존치] 904-1	부평역 ~ 청라지구 ~ 복합환승센터 ~ 베어즈베스트 ~ 청라국제도시역								
	[변경] 1	청라국제도시역 ~ 인천체육고 ~ 경인아라뱃길 ~ 검단신도시 ~ 석남동 ~ 부평역								
	기타									

대 체 노 선 도



시내버스 [폐선]에 대한 대체노선 현황

노선유형	폐선번호	조정결과	버스회사	폐선사유
간선	77-2번	폐선 및 대체	영풍운수	• 기 운행구간에 대체노선 투입으로 서비스 개선

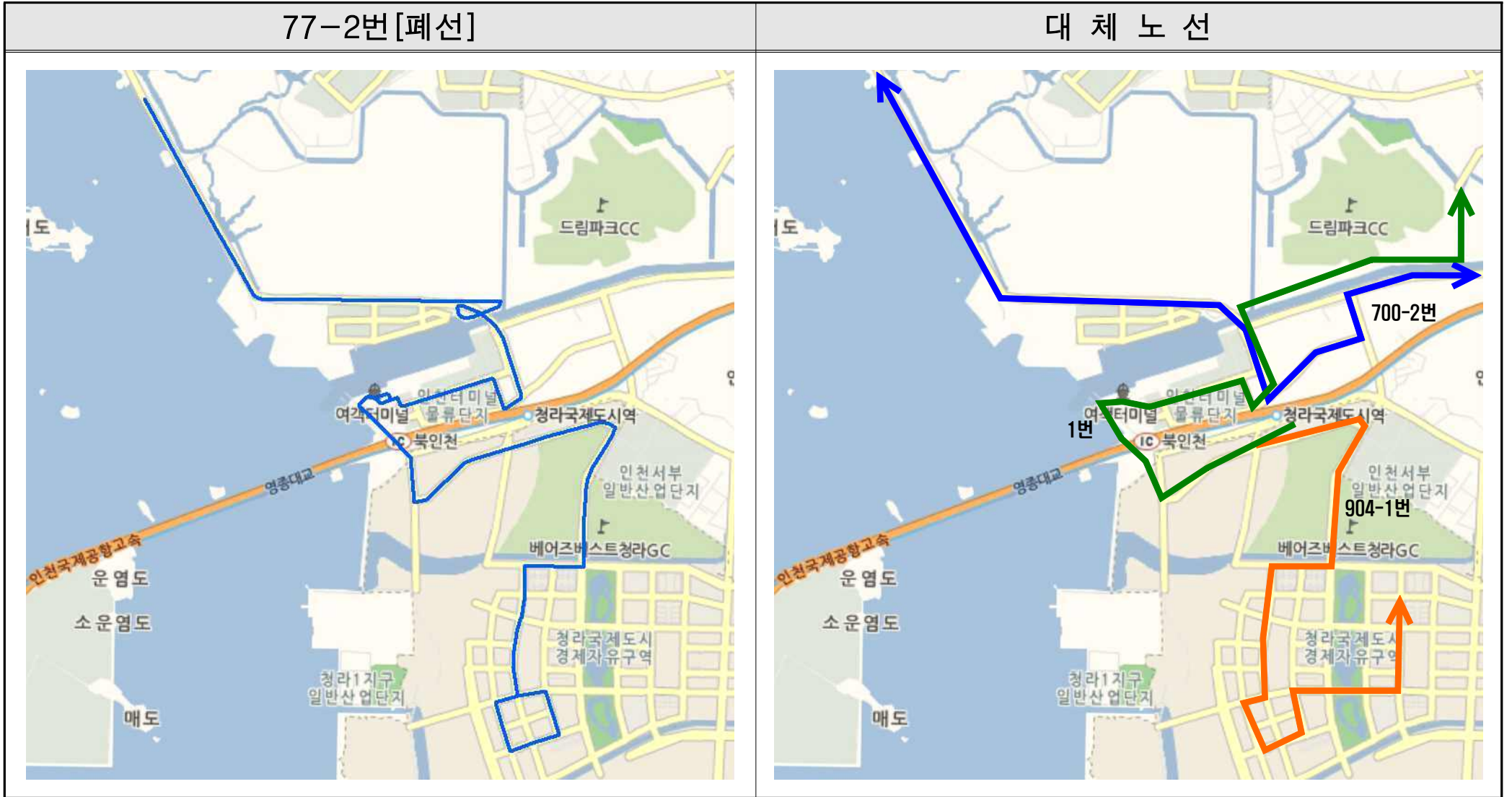
○ 폐선노선 운행계통

노선번호	기점	주요 경유지	종점	첫차출발시간	막차출발시간	운행간격(분)	운행시간(분)	운행거리(km)	면허대수(대)	운행회수(회)
77-2	청라복합환승센터	청라우미린, 해원중학교, 청라국제도시역, 인천여객터미널 (77-1번이운행)	세어도	10:35 11:25	15:15 16:30	280			0	

○ 주요 대체노선(안)

77-2번 경로	복합환승센터 ~ 베어즈베스트 ~ 청라국제도시역 ~ 인천체육고 ~ 경인아라뱃길 ~ 세어도											
대체 노선	[존치] 904-1	부평역	~	청라지구	~	복합환승센터 ~ 베어즈베스트 ~ 청라국제도시역	~					
	[변경] 1			청라국제도시역	~	인천체육고 ~ 경인아라뱃길	~	검단신도시	~	석남동	~	부평역
	[신설] 700-2			검암역	~	환경공단	~	경인아라뱃길 ~ 세어도	~	약암	강화	
	기타											

대 체 노 선 도



시내버스 [폐선]에 대한 대체노선 현황

노선유형	폐선번호	조정결과	버스회사	폐선사유
간선	201번	폐선 및 대체	영풍운수	<ul style="list-style-type: none"> 대체 운행노선 투입 폐선노선 차량으로 신규노선 차량재배치

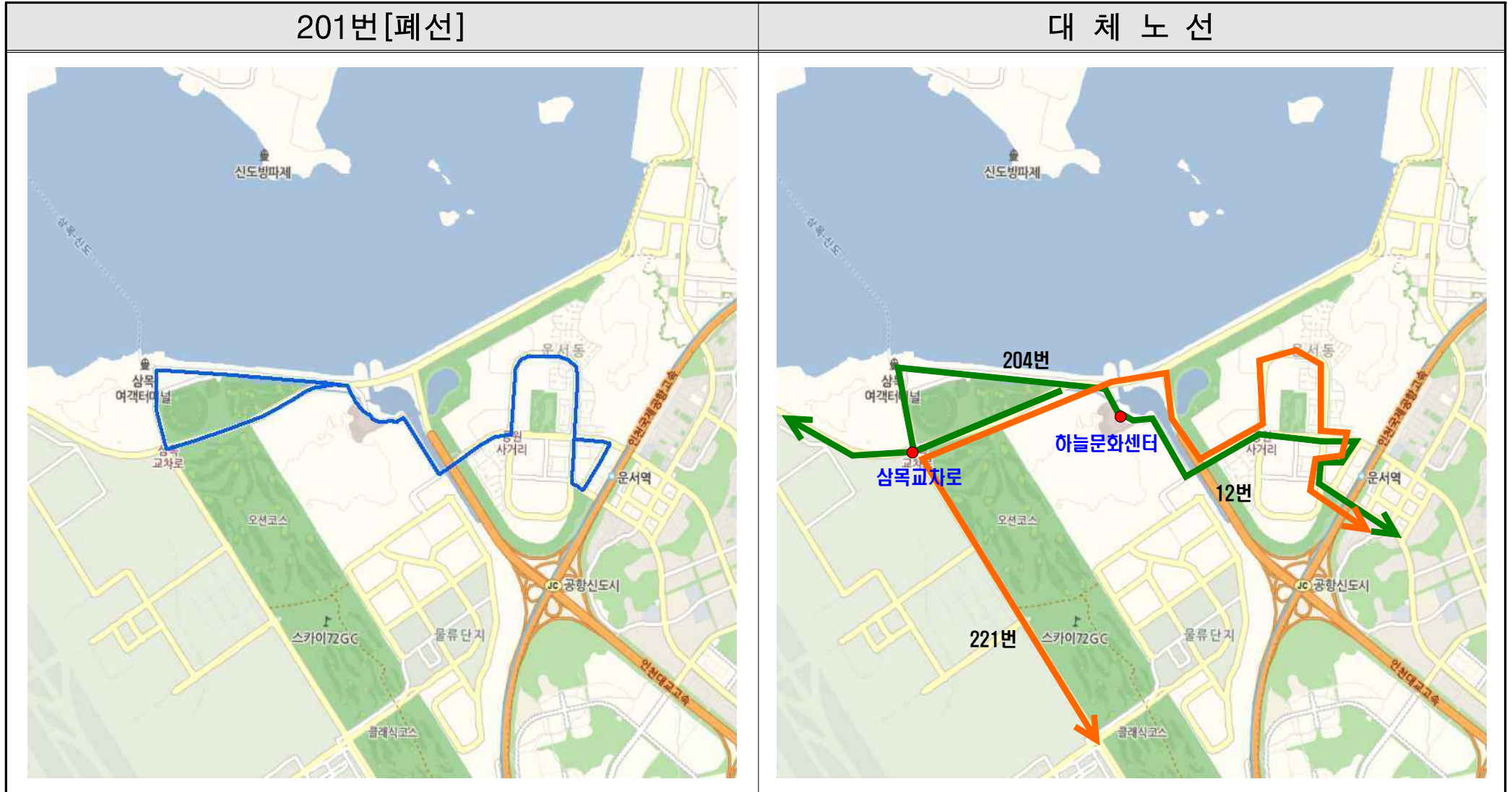
○ 폐선노선 운행계통

노선번호	기점	주요 경유지	종점	첫차출발시간	막차출발시간	운행간격(분)	운행시간(분)	운행거리(km)	면허수(대)	운행회수(회)
201	운서역	롯데마트, 공항중, 풍림@, 하늘문화센터, 삼목선착장	운서역	6:40	21:40	60	60	11.4	1	16

○ 주요 대체노선(안)

201번 경로	운서역 ~ 운서동주민센터 ~ 하늘문화센터 ~ 삼목선착장 ~ 삼목교차로 ~ 운서역												
[변경] 221	구읍벤티	~	영종역	~	영종고등학교	~	운서역	~	운서동주민센터	~	삼목교차로	~	화물터미널
[신설] 204	~	~	영종고등학교	~	운서역	~	하늘문화센터	~	삼목선착장	~	삼목교차로	~	을왕리 ~ 인천공항
기타	구간별로 307번, 320번, 202번, 223번, 신설84번이 대체하고 있음												

대 체 노 선 도



시내버스 [폐선]에 대한 대체노선 현황

노선유형	폐선번호	조정결과	버스회사	폐선사유
간선	700번	폐선 및 대체	강화선진버스	• 700-1번과 통합운행 및 대체운행노선 공급

○ 폐선노선 운행계통

노선번호	기점	주요 경유지	종점	첫차출발시간	막차출발시간	운행간격(분)	운행시간(분)	운행거리(km)	면허대수(대)	운행회수(회)
700	선행리삼거리	길병원, 동암역, 석남동, 공촌4, 검단4, 복합환승센터한가람솔터마을, 양곡, 율생리입구, 대곶, 초지대교, 온수리	인천터미널	05:25 05:40	22:20 22:25	40~50	270	124.7	7	21

○ 주요 대체노선(안)

700번 경로	선행리3거리 ~ 길상초등학교 ~ 초지대교 ~ 한강신도시 ~ 검단4거리 ~ 검암역 ~ 루원시티 ~ 건지4거리 ~ 석천4거리 ~ 종합터미널									
대체노선	[변경] 70	선행리3거리 ~ 길상초등학교 ~ 초지대교 ~ 한강신도시 ~ 검단4거리 ~ 검암역 ~ 경서동 ~ 청라국제도시								
	[존치] 700-1	선행리3거리 ~ 길상초등학교 ~ 초지대교 ~ 한강신도시 ~ 검단4거리 ~ 검암역 ~ 루원시티 ~ 건지4거리 ~ 석천4거리 ~ 종합터미널								
	[존치] 800	선행리3거리 ~ 강화병원 ~ 강화대교 ~ 한강신도시 ~ 검단4거리 ~ 검암역 ~ 서인천IC ~ 도화IC ~ 석천4거리 ~ 종합터미널								
기타	길상면↔한강신도시 구간은 60-2번, 검암역↔루원시티(서곶로)구간은 13번, 42-1번, 903번, 595번 등의 대체노선이 있음									

대 체 노 선 도

700번 [폐선]



대 체 노 선



시내버스 [폐선]에 대한 대체노선 현황

노선유형	폐선번호	조정결과	버스회사	폐선사유
지선	순환43번	폐선 및 대체	인천교통공사	• 기 운행구간에 대체노선 투입으로 서비스 개선

○ 폐선노선 운행계통

노선번호	기점	주요 경유지	종점	첫차출발시간	막차출발시간	운행간격(분)	운행시간(분)	운행거리(km)	면허대수(대)	운행회수(회)
순환 43	청학아파트	연수3동주민센터, 가천길대학노인복지회관, 연수1동주민센터, 동남스포피아, 용담마을, 종합터미널	농산물도매시장	5:30	23:00	70~80	75	14.7	1	14

○ 주요 대체노선(안)

순환43번 경로	청학아파트 ~ 청학초등학교 ~ 연수1동주민센터 ~ 신연수역 ~ 선학역4거리 ~ 문학수영장 ~ 종합터미널 ~ 농산물시장									
대체 노선	[변경] 6	송도공영차고지 ~ 청학초등학교 ~ 연수1동주민센터 ~ 수리봉4거리 ~ 선학역4거리 ~ 문학수영장 ~ 인명여고 ~ 농산물시장 ~ 남동구청 ~ 송도공영차고지								
	[신설] 68	동춘동차고지 ~ 청학초등학교 ~ 연수1동주민센터 ~ 연수3동주민센터 ~ 동춘역 ~ 남동공단 ~ 인천논현역 ~ 남동공단 ~ 동춘동차고지								
	[변경] 523	동춘동차고지 ~ 청학초등학교 ~ 연수1동주민센터 ~ 연수중학교 ~ 선학역4거리 ~ 문학수영장 ~ 종합터미널 ~ 농산물시장								
기타	전반적으로 523번이 대체하고, 구간별로 4번, 6번, 6-1번, 65번, 754번, 780-1번등의 대체노선이 있음									

대 체 노 선 도

순환43번 [폐선]



대 체 노 선



시내버스 [폐선]에 대한 대체노선 현황

노선유형	폐선번호	조정결과	버스회사	폐선사유
지선	순환81번	폐선 및 대체	인천교통공사	<ul style="list-style-type: none"> 인천지하철 2호선 중복 폐선노선 차량으로 대중교통 공급부족 노선 차량재배치

○ 폐선노선 운행계통

노선번호	기점	주요 경유지	종점	첫차출발시간	막차출발시간	운행간격(분)	운행시간(분)	운행거리(km)	면허대수(대)	운행회수(회)
순환 81	마전1차 풍림아이원	마전1차 풍림아이원, 오류지구,검단지구, 당하지구, 백석, 검암1지구	대인고	5:30	23:00	20~24	100	27.3	8	70

○ 주요 대체노선(안)

순환81번 경로	마전풍림@ ~ 검단4거리 (단봉초교) ~ 원정4거리 ~ 당하지구 ~ 백석고등학교 ~ 검암역 ~ 대인고등학교 ~										
대체노선	[존치] 17-1	마전풍림@ ~ 검단4거리 ~ 원정4거리 ~ 당하지구 ~ 백석고등학교 ~ 검암역 ~ 빈정네4거리 ~ 청라국제도시									
	[변경] 66	안동포 ~ 단봉초교 ~ 원당4거리 ~ 검단4동주민센터 ~ 백석고등학교 ~ 검암역 ~ 인재개발원 ~ 계산동 ~ 김포공항 ~ 송정역									
	[변경] 78	마전풍림@ ~ 검단4거리 ~ 원정4거리 ~ 당하지구 ~ 원당지구 ~ 장기동 ~ 개화동 ~ 김포공항 ~ 송정역									
기타	당하지구 구간은 13번이 대체하며, 대인고 구간은 13번, 42-2번, 595번, 700-1번, 800번 등의 대체노선이 있음										

대 체 노 선 도



시내버스 [폐선]에 대한 대체노선 현황

노선유형	폐선번호	조정결과	버스회사	폐선사유
지선	순환82번	폐선 및 대체	인천교통공사	<ul style="list-style-type: none"> • 대체운행노선 투입 • 폐선노선 차량으로 대중교통 공급부족 노선 차량재배치

○ 폐선노선 운행계통

노선번호	기점	주요 경유지	종점	첫차출발시간	막차출발시간	운행간격(분)	운행시간(분)	운행거리(km)	면허수(대)	운행회수(회)
순환 82	블로지구	삼보해피하임, 동아전기, 당하마트, 계양중, 굴현역, 계양센트레빌1단지	굴현현대A	5:25	23:00	15~20	120	29.6	5	50

○ 주요 대체노선(안)

순환82번 경로	블로지구 ~ 원당4거리 ~ 동문아파트 ~ 갈현동 ~ 장기동 ~ 계양역 ~ 굴현지구																		
대체노선 [변경] 76	마전지구	~	블로지구	~	원당4거리	~	발산초등학교	~	갈현동	~	장기동	~	계양역	~	굴현지구	~	동양지구	~	작전역
[변경] 13	왕길동	~	블로지구	~	원당4거리	~	동문아파트	~	완정4거리	~	검암역	~	루원시티	~	가좌동	~	인하대	~	인천항
기타	블로지구 구간은 903번이 대체하고 있음																		

대 체 노 선 도



시내버스 [폐선]에 대한 대체노선 현황

노선유형	폐선번호	조정결과	버스회사	폐선사유
지선	525번	폐선 및 대체	삼일여객	<ul style="list-style-type: none"> • 개편524번 노선과 통합 운행으로 서비스 개선

○ 폐선노선 운행계통

노선번호	기점	주요 경유지	종점	첫차출발시간	막차출발시간	운행간격(분)	운행시간(분)	운행거리(km)	면허대수(대)	운행회수(회)
525	원인재역	신연수역, 중소기업청, 선우정공, 고려양행	원인재역	6:00	22:00	35~40	35~40	6.4	1	24

○ 주요 대체노선(안)

525번 경로	원인재역 ~ 신연수역 ~ 남동공단										
대체노선	[변경] 524	선학역4거리 ~ 신연수역 ~ 남동공단 ~ 호구포역 ~ 공단2단지									
	[존치] 522	연수4거리 ~ 원인재역 ~ 신연수역 ~ 남동공단입구 ~ 문학경기장 ~ 주안역 ~ ~ ~ ~									
	기타										

시내버스 [폐선]에 대한 대체노선 현황

노선유형	폐선번호	조정결과	버스회사	폐선사유
지선	553번	폐선 및 대체	신화여객	<ul style="list-style-type: none"> 노선중복도 개선 폐선노선 차량으로 대중교통 공급부족 노선 차량재배치

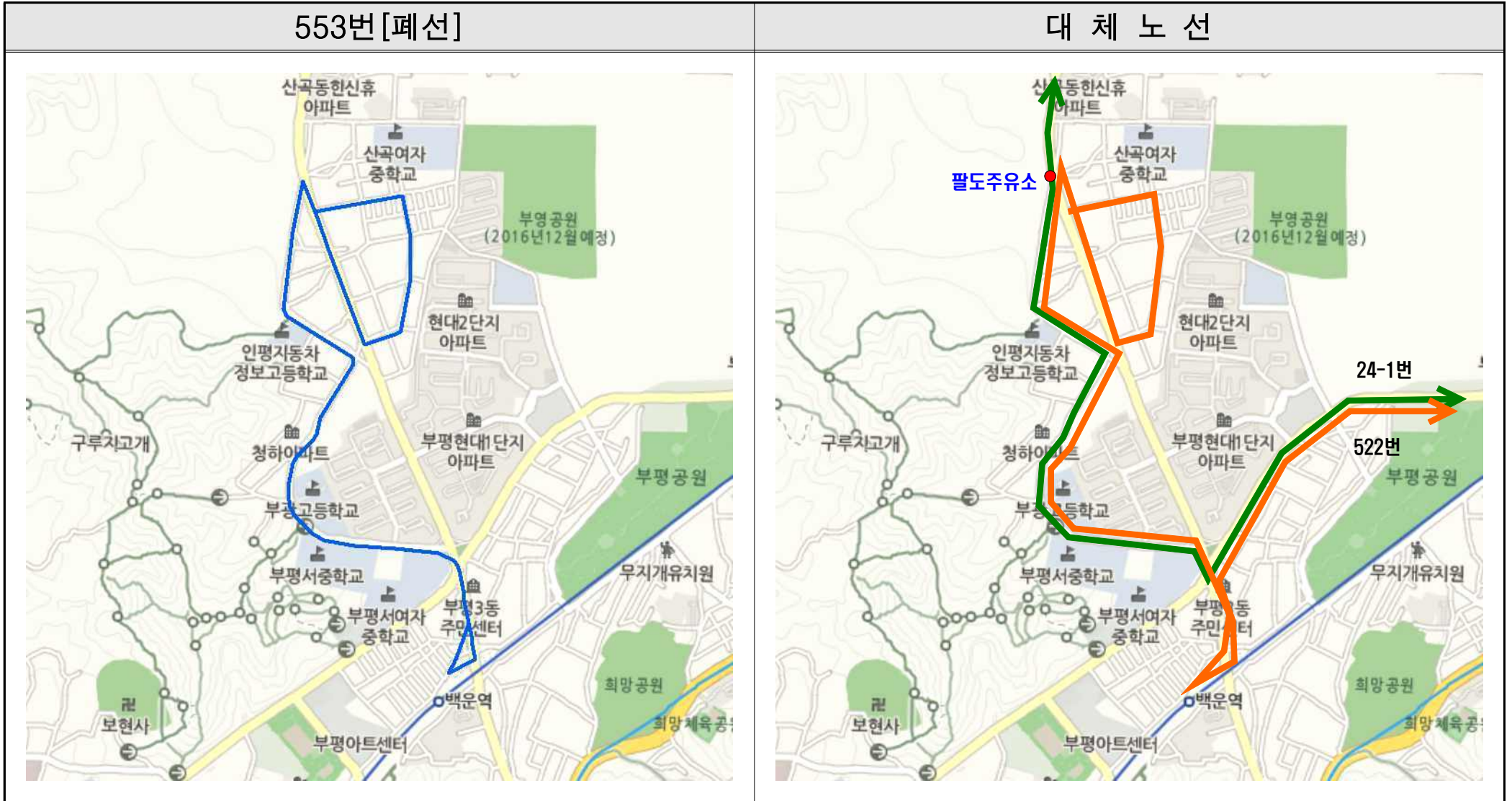
○ 폐선노선 운행계통

노선번호	기점	주요 경유지	종점	첫차출발시간	막차출발시간	운행간격(분)	운행시간(분)	운행거리(km)	면허수(대)	운행회수(회)
553	태일연립	팔도주유소, 부평기술고, 화랑교회, 부평서중, 석진고개, 신촌초교	백운역	06:00 06:00	24:00 24:15	30	30	6	1	33

○ 주요 대체노선(안)

553번 경로		태일연립 ~ 팔도주유소 ~ 부광고등학교 ~ 백운역									
대체노선	[준치] 522	태일연립 ~ 팔도주유소 ~ 부광고등학교 ~ 백운역 ~ 부평역 ~ 부평시장 ~ 부흥5거리									
	[변경] 24-1	가좌동차고지 ~ 태일연립 ~ 팔도주유소 ~ 부광고등학교 ~ 부평역 ~ 부평시장 ~ 부흥5거리 ~ 천대고가 ~ 오조산공원 ~									
	기타										

대 체 노 선 도



시내버스 [폐선]에 대한 대체노선 현황

노선유형	폐선번호	조정결과	버스회사	폐선사유
지선	559번	폐선 및 대체	해성운수	• 노선중복도 개선 및 폐선노선 차량으로 신규노선 차량 재배치

○ 폐선노선 운행계통

노선번호	기점	주요 경유지	종점	첫차출발시간	막차출발시간	운행간격(분)	운행시간(분)	운행거리(km)	면허대수(대)	운행회수(회)
559	부개역	대동A, 유한광고사, 목양교회, 부평동중, 부평여중, 부개서초교, 농협로타리, 부평시장	부평역	05:25 05:25	24:10 24:10	15	30	5.7	2	54

○ 주요 대체노선(안)

559번 경로	부개역 ~ 상동가구 ~ 부개고등학교 ~ 주민센터4거리 ~ 부개서초교 ~ 굴다리5거리 ~ 부평역										
대체노선	[변경] 579	부개역 ~ 상동가구 ~ 부개여고 ~ 주민센터4거리 ~ 부개서초교 ~ 굴다리5거리 ~ 부평역 ~ 부흥초교 ~ 부개여고 ~ 부개역									
	[변경] 12	일신동부대앞 ~ 일신시장 ~ 부개고등학교 ~ 주민센터4거리 ~ 부흥초교 ~ 굴다리5거리 ~ 부평역 ~ 루원시티 ~ 동인천역 ~ 국제여객터미널									
	기타										

대 체 노 선 도

559번 [폐선]



대 체 노 선



시내버스 [폐선]에 대한 대체노선 현황

노선유형	폐선번호	조정결과	버스회사	폐선사유
지선	563번	폐선 및 대체	태양여객	• 노선중복도 개선 및 폐선노선 차량으로 신규노선 차량재배치

○ 폐선노선 운행계통

노선번호	기점	주요 경유지	종점	첫차출발시간	막차출발시간	운행간격(분)	운행시간(분)	운행거리(km)	면허대수(대)	운행회수(회)
563	효성프라자	효성동, 부평CGV, 부평구청역, 가좌진주아파트, 한신휴아파트, 가좌2동주민센터	효성뉴서울아파트	05:00	23:00	20~25	105	17.9	5	47

○ 주요 대체노선(안)

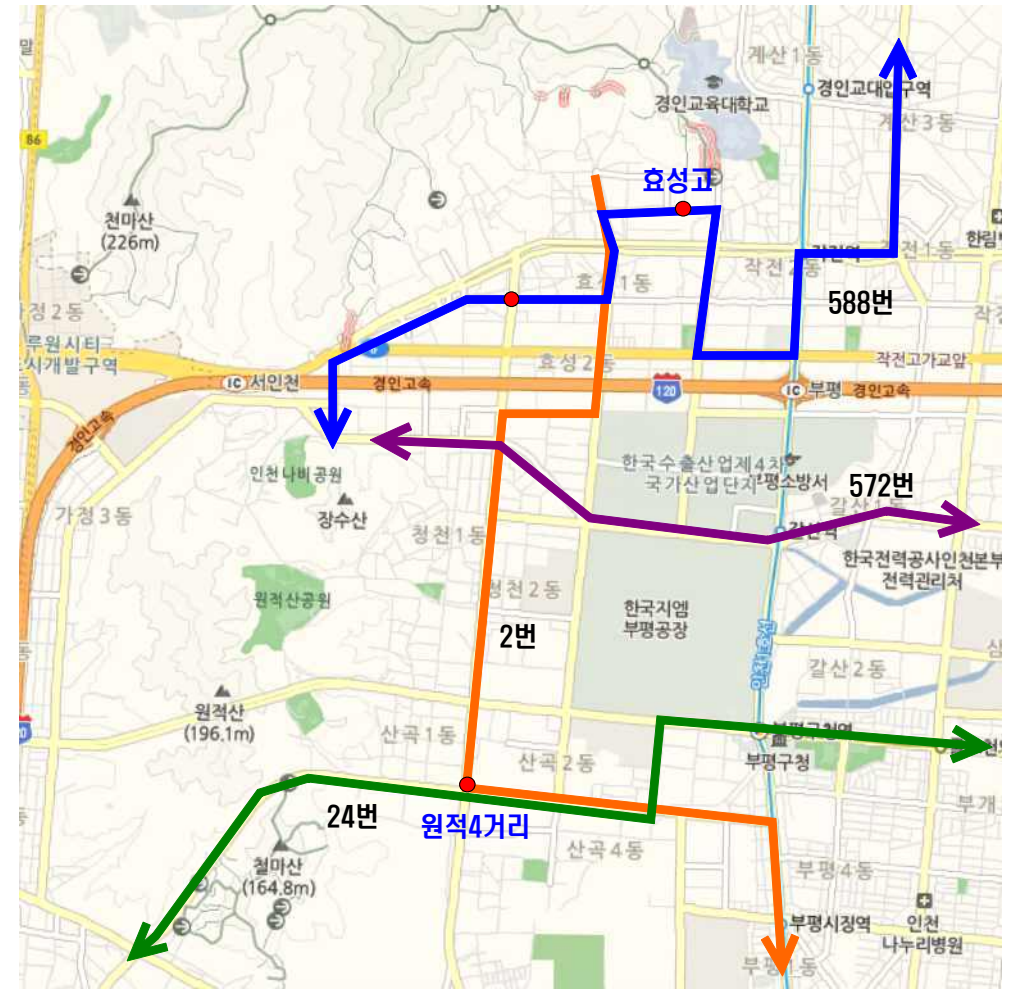
563번 경로	효성동 ~ 효성신4거리 ~ 효성성모병원 ~ 부평CGV ~ 청천치안센터 ~ 갈산역 ~ 부평구청역 ~ 세일고등학교
대체노선	<div style="display: flex; justify-content: space-between;"> [존치] 2 효성동 ~ 효성신4거리 ~ 효성굴다리 ~ 부평CGV ~ 청천치안센터 ~ 원적사거리 ~ 부평역 ~ 제물포역 ~ 월미도 </div>
	<div style="display: flex; justify-content: space-between;"> [변경] 24 부천소풍터미널 ~ 상동역 ~ 삼산체육관 ~ 부평구청역 ~ 세일고등학교 ~ 동인천역 ~ 국제여객터미널 </div>
기타	효성고 구간은 588번, 효서로 구간은 14번, 80번 등, 한국지엠 구간은 572번, 721번 등 구간별로 대체노선이 있음

대 체 노 선 도

563번 [폐선]



대 체 노 선



시내버스 [폐선]에 대한 대체노선 현황

노선유형	폐선번호	조정결과	버스회사	폐선사유
지선	568번	폐선 및 대체	삼성여객	• 노선중복도 개선 및 폐선노선 차량으로 신규노선 차량 재배치

○ 폐선노선 운행계통

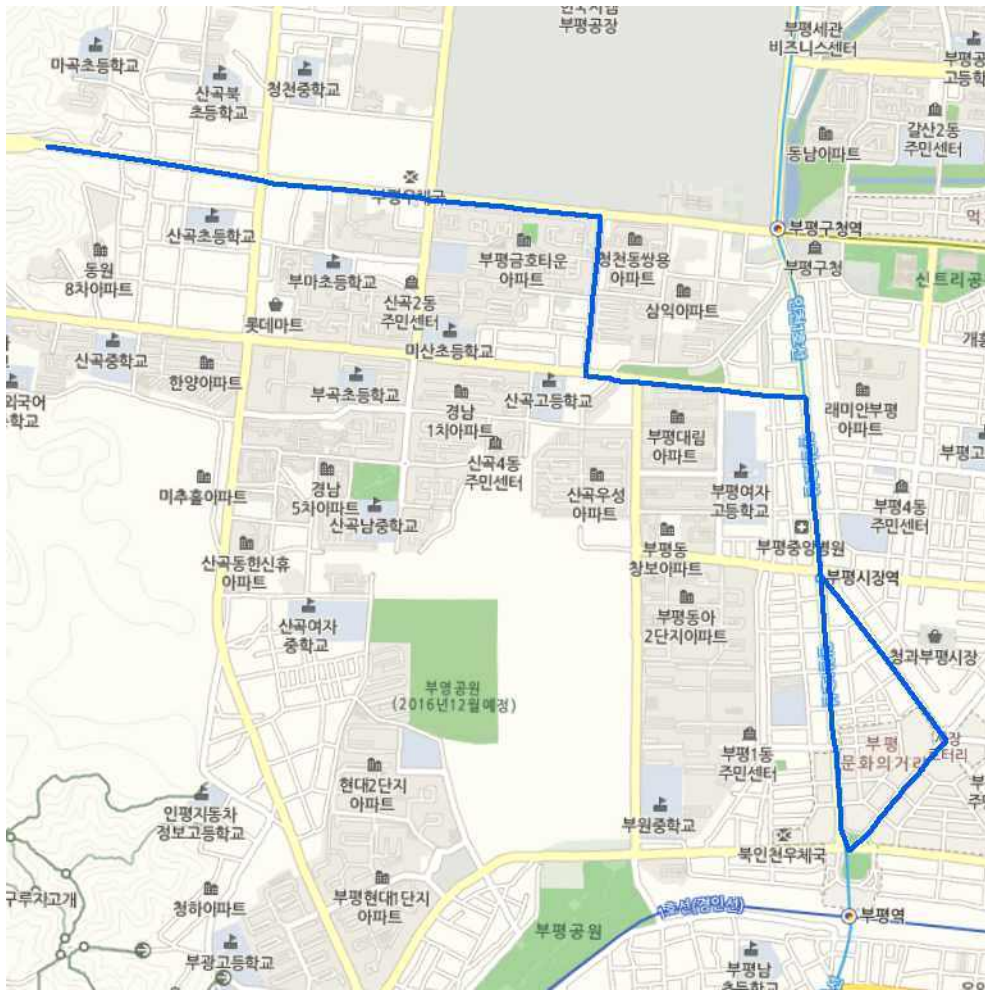
노선번호	기점	주요 경유지	종점	첫차출발시간	막차출발시간	운행간격(분)	운행시간(분)	운행거리(km)	면허대수(대)	운행회수(회)
568	원적산터널 (신세계약국)	군부대앞, 금호A, 미도7차A, 대진A, 해성빌딩, 부평여고, 백마장입구, 부평시장역, 국민은행	부평역	05:30 05:45	23:55 24:08	8~10	40	7.7	4	108

○ 주요 대체노선(안)

568번 경로	원적산터널 ~ 백마장4 ~ 산곡4 ~ 부평여고 ~ 부평시장역 ~ 부평역 ~ 시장로터리										
대체 노선	[변경] 40	~ 원적산터널 ~ 백마장4 ~ 산곡4 ~ 부평구청역 ~ 부평시장역 ~ 부평역 ~ 시장로터리									
	[존치] 103	루원시티 ~ 아이즈빌 ~ 백마장4 ~ 산곡4 ~ 금호아파트 ~ 부평구청역 ~ 부평여고 ~ 원적4 ~ 신촌4 ~ 열우물4									
	[변경] 562	부원중학교 ~ 한국아파트 ~ 해성프라자 ~ 금호아파트 ~ 부평구청역 ~ 부평시장역 ~ 부평역 ~ 시장로터리									
기타	[변경]46, [변경]112, [존치]904, 904-1, [신설]43 : 부평역~부평시장역~(부평구청역)~산곡4~원적산터널, [변경]562 : 해성프라자~금호아파트										

대 체 노 선 도

568번 [폐선]



대 체 노 선



시내버스 [폐선]에 대한 대체노선 현황

노선유형	폐선번호	조정결과	버스회사	폐선사유
지선	589번	폐선 및 대체	태양여객	<ul style="list-style-type: none"> 기 운행구간에 대체노선 투입으로 서비스 개선 폐선노선 차량으로 신규노선 차량 재배치

○ 폐선노선 운행계통

노선번호	기점	주요 경유지	종점	첫차출발시간	막차출발시간	운행간격(분)	운행시간(분)	운행거리(km)	면허대수(대)	운행회수(회)
589	계양구청	계산택지, 계양하우스토리, 계양역	경인아라마루	05:30 06:10	22:00 22:40	40~60	80	20	2	22

○ 주요 대체노선(안)

589번 경로	계양구청 ~ 동보아파트 ~ 서운동성당 ~ 하우스토리 ~ 굴현역 ~ 계양역 ~ 목상교입구									-	-
대체 노선	[변경] 582	계양구청 ~ 동보아파트 ~ 서운동성당 ~ 하우스토리 ~ 굴현역 ~ 계양역							-	-	-
	[신설] 597	-	-	-	-	-	계양역 ~ 목상교입구	~	독실동	~	시천동
	[변경] 28	계양구청 ~ 동보아파트 ~ 서운동성당		~	까치말4	~	삼산농산물시장	~	삼산택지	~	부평구청역 ~ 명신여고 ~ 주안국가산단
	기타	[변경]584번 계양구청~서운동성당~계양역									

시내버스 [폐선]에 대한 대체노선 현황

노선유형	폐선번호	조정결과	버스회사	폐선사유
지선	596번	폐선 및 대체	신화여객	• 대체운행노선 투입 및 폐선노선 차량으로 신규노선 재배치

○ 폐선노선 운행계통

노선번호	기점	주요 경유지	종점	첫차출발시간	막차출발시간	운행간격(분)	운행시간(분)	운행거리(km)	면허대수(대)	운행회수(회)
596	청라동문굿모닝힐	동양엔파트, 호반베르디움, 청라1동주민센터 웰카운티1차, 서부경찰서, 심곡초등학교	국제성모병원	6:00	23:00	20~22	85	18.1	4	48

○ 주요 대체노선(안)

596번 경로	청라5단지 ~ 청라4단지 ~ 롯데캐슬 ~ 청라1동주민센터 ~ 청라2단지 ~ 서인천농협 ~ 국제성모병원										
대체노선	[변경] 595	청라5단지 ~ 청라4단지 ~ 롯데캐슬 ~ 청라1동주민센터 ~ 청라2단지 ~ 서인천농협 ~ 국제성모병원 ~ 공촌4 ~ 검암역									
	기타										

대 체 노 선 도

596번[폐선]



대 체 노 선



시내버스 [폐선]에 대한 대체노선 현황

노선유형	폐선번호	조정결과	버스회사	폐선사유
지선	740번	폐선 및 대체	논현버스	• 소암마을 동춘1구역 도시개발사업으로 인한 폐선

○ 폐선노선 운행계통

노선번호	기점	주요 경유지	종점	첫차출발시간	막차출발시간	운행간격(분)	운행시간(분)	운행거리(km)	면허대수(대)	운행회수(회)
740	성심슈퍼	송도유원지, 흥륜사입구, 청소년수련관, 건영A, 동춘초교, 롯데슈퍼, 동춘역(회차)	소암마을	6:30	18:30	탄력배차	35	12.3	1	7

○ 주요 대체노선(안)

740번 경로	동춘역 ~ 동춘역4 ~ 동춘4 ~ 태평아파트 ~ 복지회관 ~ 인천상륙작전 기념관 ~ 송도유원지 ~ 송도라마다호텔 ~ 소암마을 ~ 동춘동차고지
[변경] 523	선학역 ~ 연수역 ~ 청학4 ~ 송도고입구 ~ 옥련중학교 ~ 옥련동성당 ~ 송도유원지 ~ 송도라마다호텔 ~ 소암마을 ~ 동춘동차고지
[존치] 8	동막역 ~ 무지개아파트 ~ 동춘4 ~ 태평아파트 ~ 복지회관 ~ 송도라마다호텔 ~ 송도유원지 ~ 송도역 ~ 인하대역 ~ 신기4
[신설] 81	송도국제도시 ~ 동춘역4 ~ 동춘4 ~ 연수역 ~ 청학4 ~ 문학4 ~ 신기시장 ~ 주안역 ~ 송림5 ~ 모래방죽4
기타	[변경] 65-1, [변경] 111-2

대 체 노 선 도

740번[폐선]



대 체 노 선



4. 존 치 노 선

(98개 노선)

시내버스 노선 조정 현황 [2번]

노선유형	노선번호	조정결과	버스회사	노선특성
간선	2번	존치	동화운수	• 기종점 및 노선경로 존치

조정사유 및 운행계통(안)

- 운행계통(운행간격, 운행거리 및 운행횟수) 조정
 - 운행거리 실측치 적용

노선번호	구분	기점	주요 경유지	종점	첫차출발시간	막차출발시간	운행간격(분)	운행시간(분)	운행거리(km)	면허대수(대)	운행회수(회)
2번	변경전	월미도	인천역, 송월동, 동일방직, 화도진공원, 화평동, 동인천역, 배다리, 송림R, 제물포역, 도화5, 안4, 석바위, 간석5, 부평3, 백성4	효성 뉴서울 아파트	05:00 04:45	23:00 23:00	5~6	190	50	37	191
2번	변경후	월미도	“ 상 동 ”	효성 뉴서울 아파트	05:00 04:45	23:00 23:00	5	190	47.62	37	210

※ 변경후 운행계통은 조정될 수 있음

노 선 도



시내버스 노선 조정 현황 [4번]

노선유형	노선번호	조정결과	버스회사	노선특성
간선	4번	존치	삼환교통	• 기종점 및 노선경로 존치

조정사유 및 운행계통(안)										노 선 도	
<ul style="list-style-type: none"> • 운행계통(운행간격, 운행거리, 운행대수 및 운행횟수) 조정 <ul style="list-style-type: none"> - 운행거리 실측치 적용 - 차량대체 : 25번(3대 감) 폐선 → 4번(3대 증) 차량 이동 재배치 											
노선번호	구분	기점	주요 경유지	종점	첫차출발시간	막차출발시간	운행간격(분)	운행시간(분)	운행거리(km)	면허대수(대)	운행회수(회)
4번	변경전	가좌동차고	현대제철, 송현2동, 화평사거리, 동인천역, 송의로터미널, 제일시장, 용일사거리, 문학동, 종합터미널, 남촌동, 도림동, 논현주공, 남동공단, 신연수역, 인천여고, 연수구청	동춘동	05:00 05:00	22:20 23:00	13 ~14	266	57.7	20	81
4번	변경후	가좌동차고	“ 상 동 ”	동춘동	05:00 05:00	22:20 23:00	10	237	60.43	23	101
※ 변경후 운행계통은 조정될 수 있음											



시내버스 노선 조정 현황 [8번]

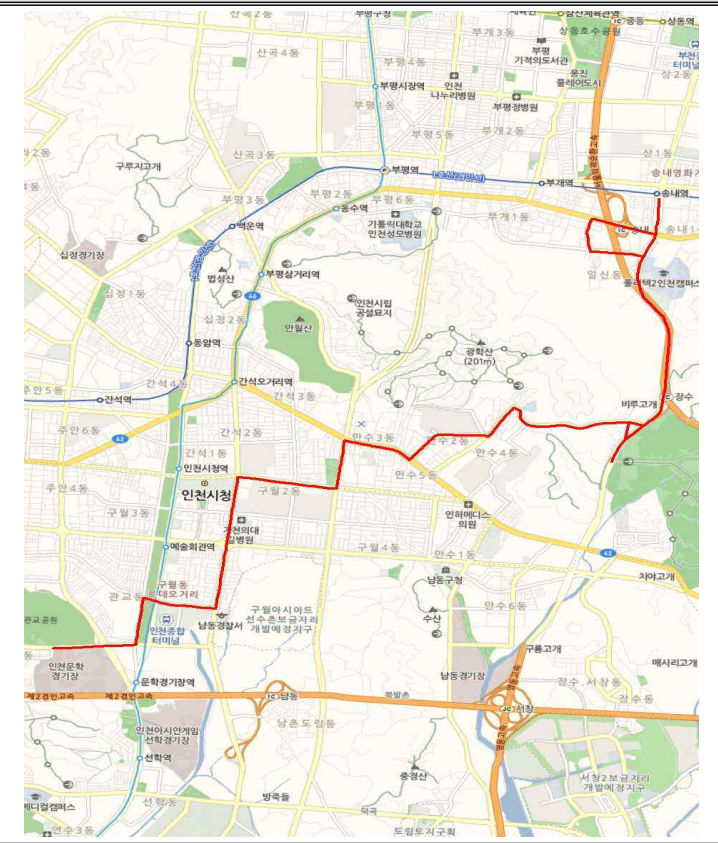
노선유형	노선번호	조정결과	버스회사	노선특성
간선	8번	존치	송도버스	• 기종점 및 노선경로 존치

조정사유 및 운행계통(안)											노 선 도	
<ul style="list-style-type: none"> • 운행계통(운행간격, 운행거리 및 운행횟수) 조정 <ul style="list-style-type: none"> - 운행거리 실측치 적용 												
노선번호	구분	기점	주요 경유지	종점	첫차출발시간	막차출발시간	운행간격(분)	운행시간(분)	운행거리(km)	면허대수(대)		운행회수(회)
8번	변경전	인천대학교	인천대입구역, 인천대정문, 국제컨벤션센터, 해양경찰청, 신송고, 동막역, 여성의광장, 송도유원지, 인하대정문, 학익시장, 재흥시장, 석바위, 수현부락, 인천대공원, 중앙병원 <송내출발 막차는 모래내시장까지 운행>	송내역	05:05 05:15	23:06 24:20	6	270	65	42		168
8번	변경후	인천대학교	“ 상 등 ”	송내역	05:05 05:15	23:06 24:20	6 (5)	259 (229)	65.26	42	175 (199)	
※ 변경후 운행계통(괄호안 수치는 산정값)은 조정될 수 있음												

시내버스 노선 조정 현황 [11번]

노선유형	노선번호	조정결과	버스회사	노선특성
간선	11번	존치	부일운수	• 기종점 및 노선경로 존치

조정사유 및 운행계통(안)										노선도	
<ul style="list-style-type: none"> • 운행계통(운행간격, 운행거리, 운행대수 및 운행횟수) 조정 <ul style="list-style-type: none"> - 운행거리 실측치 적용 - 차량대체 : 11번(1대 감) → 67-1번(1대 증) 차량 이동 재배치 											
노선번호	구분	기점	주요 경유지	종점	첫차출발시간	막차출발시간	운행간격(분)	운행시간(분)	운행거리(km)	면허대수(대)	운행회수(회)
11번	변경전	문학경기장	신세계백화점, 길병원, 간석사거리, 향촌주공정문, 정광A, 인천대공원, 송내역, 수현부락, 공작A, 향촌주공, 만수소방서, 올림픽기념관, 길병원, 신세계백화점, 문학경기장역	일신동 (17사단 앞)	05:08 05:25	23:20 24:10	11 ~12	135	26.6	12	98
11번	변경후	문학경기장	“ 상 등 ”	일신동 (17사단 앞)	05:08 05:25	23:20 24:10	11 (9)	118 (98)	26.1	11	102 (122)



※ 변경후 운행계통(괄호안 수치는 산정값)은 조정될 수 있음

시내버스 노선 조정 현황 [15번]

노선유형	노선번호	조정결과	버스회사	노선특성
간선	15번	존치	시영운수	• 기종점 및 노선경로 존치

조정사유 및 운행계통(안)											노 선 도	
<ul style="list-style-type: none"> 운행계통(운행간격, 운행거리 및 운행횟수) 조정 <ul style="list-style-type: none"> 운행거리 실측치 적용 												
노선번호	구분	기점	주요 경유지	종점	첫차출발시간	막차출발시간	운행간격(분)	운행시간(분)	운행거리(km)	면허대수(대)		운행회수(회)
15번	변경전	가좌동차고	현대제철, 동국제강, 두산인프라코어, 만석부두, 인천역, 동인천역, 도원고개, 도원역, 제물포역, 도화초교4, 시민공원, 석바위, 주원고개, 간석5, 만수소방서, 만수시장	수현마을 (인천대공원)	05:00 05:00	23:30 23:30	7~10	166	42.2	25		168
15번	변경후	가좌동차고	“ 상 동 ”	수현마을 (인천대공원)	05:00 05:00	23:30 23:30	6 (6)	157 (149)	41.54	25	177 (186)	
<p>※ 변경후 운행계통(괄호안 수치는 산정값)은 조정될 수 있음</p>												

시내버스 노선 조정 현황 [17-1번]

노선유형	노선번호	조정결과	버스회사	노선특성
간선	17-1번	존치	강화선진버스	• 기종점 및 노선경로 존치

조정사유 및 운행계통(안)										노 선 도			
<ul style="list-style-type: none"> • 운행계통(운행간격, 운행거리 및 운행횟수) 조정 - 운행거리 실측치 적용 													
노선번호	구분	기점	주요 경유지	종점	첫차출발시간	막차출발시간	운행간격(분)	운행시간(분)	운행거리(km)			면허대수(대)	운행회수(회)
17-1번	변경전	마전지구	검단4, 완정, 검암, 가정보금자리 3블럭@정문, NH웨스톤블루힐아파트, 청라골드클래스	청라국제도시 5단지	04:20 05:00	22:30 23:40	15 ~20	145	38.2			6	48
17-1번	변경후	마전지구	“ 상 동 ”	청라국제도시 5단지	04:20 05:00	22:30 23:40	22 (21)	133 (125)	34.75	6	51 (54)		
<p>※ 변경후 운행계통(괄호안 수치는 산정값)은 조정될 수 있음</p>													

시내버스 노선 조정 현황 [22번]

노선유형	노선번호	조정결과	버스회사	노선특성
간선	22번	존치	원진운수	• 기종점 및 노선경로 존치

조정사유 및 운행계통(안)										노 선 도			
<ul style="list-style-type: none"> • 운행계통(운행간격, 운행거리 및 운행횟수) 조정 <ul style="list-style-type: none"> - 운행거리 실측치 적용 													
노선번호	구분	기점	주요 경유지	종점	첫차출발시간	막차출발시간	운행간격(분)	운행시간(분)	운행거리(km)			면허대수(대)	운행회수(회)
22번	변경전	원창동 차고지	풍림아이원, 공구상가, 송현동, 화평동, 동인천역, 배다리, 종합운동장, 송의5, 제물포역, 제일시장, 용일4, 종합터미널, 길병원, 인천시청, 석천초교, 구월시장, 문성여상, 만수주공7.8단지, 장수동, 신천동	시흥시 은행동	05:00 05:00	23:00 23:00	13 ~14	265	60.5			19	80
22번	변경후	원창동 차고지	“ 상 동 ”	시흥시 은행동	05:00 05:00	23:00 23:00	14	257	62.24	19	80		
<p>※ 변경후 운행계통은 조정될 수 있음</p>													

시내버스 노선 조정 현황 [23번]

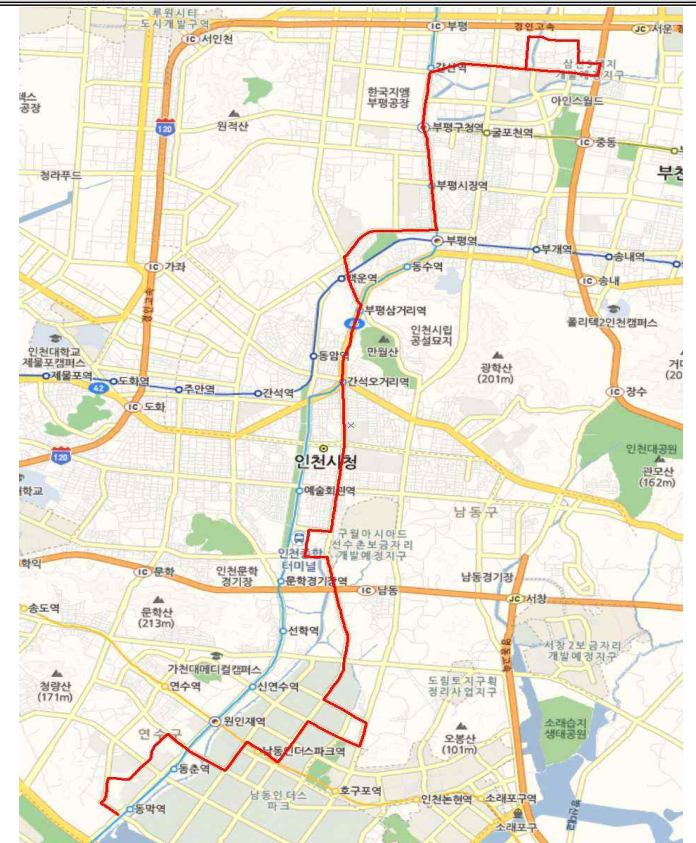
노선유형	노선번호	조정결과	버스회사	노선특성
간선	23번	존치	삼환교통	• 기종점 및 노선경로 존치

조정사유 및 운행계통(안)										노 선 도			
<ul style="list-style-type: none"> • 운행계통(운행간격, 운행거리 및 운행횟수) 조정 <ul style="list-style-type: none"> - 운행거리 실측치 적용 													
노선번호	구분	기점	주요 경유지	종점	첫차출발시간	막차출발시간	운행간격(분)	운행시간(분)	운행거리(km)			면허대수(대)	운행회수(회)
23번	변경전	월미도	인천역, 송월동, (구)인천여고, 동인천역, 신포시장, 인천여상, 승의R, 남구청, 제물포역, 중앙시장, 시민공원, 석바위, 십정4, 백운역, 부평역, 부평시장, 부개여고	부개역	05:20 05:20	23:00 24:08	7~8	165	43.1			23	136
23번	변경후	월미도	“ 상 등 ”	부개역	05:00 05:00	23:00 23:00	7	167	43.14	23	146		
※ 변경후 운행계통은 조정될 수 있음													

시내버스 노선 조정 현황 [34번]

노선유형	노선번호	조정결과	버스회사	노선특성
간선	34번	존치	신화여객	• 기종점 및 노선경로 존치

조정사유 및 운행계통(안)										노 선 도	
<ul style="list-style-type: none"> • 운행계통(운행간격, 운행거리 및 운행횟수) 조정 <ul style="list-style-type: none"> - 운행거리 실측치 적용 - 차량대체 : 34번(2대 감) → 37번(2대 증) 차량 이동 재배치 											
노선번호	구분	기점	주요 경유지	종점	첫차출발시간	막차출발시간	운행간격(분)	운행시간(분)	운행거리(km)	면허대수(대)	운행회수(회)
34번	변경전	동촌동 중점	동촌2동주민센터, 연수구청, 남동공단, 논현주공1단지, 농산물도매시장, 길병원, 올리브백화점, 간석5, 부평4, 백운역, 부평역, 부평구청역, 갈산역, 미래타운@	삼산건강공원	05:10 05:30	23:00 23:00	8	195	51.2	24	141
34번	변경후	동촌동 중점	“ 상 동 ”	삼산건강공원	05:10 05:30	23:00 23:00	8	183	47.88	22	129



※ 변경후 운행계통은 조정될 수 있음

시내버스 노선 조정 현황 [36번]

노선유형	노선번호	조정결과	버스회사	노선특성
간선	36번	존치	부성여객	• 기종점 및 노선경로 존치

조정사유 및 운행계통(안)											노 선 도	
<ul style="list-style-type: none"> • 운행계통(운행간격, 운행거리 및 운행횟수) 조정 <ul style="list-style-type: none"> - 운행거리 실측치 적용 - 차량대체 : 33번(2대 감) → 36번(2대 증) 차량 이동 재배치 												
노선번호	구분	기점	주요 경유지	종점	첫차출발시간	막차출발시간	운행간격(분)	운행시간(분)	운행거리(km)	면허대수(대)		운행회수(회)
36번	변경전	연안부 두종점	풍물거리(왕복), 연안터미널, 연안아파트, 인하대병원, 토지금고, 남부역, 응현4, 남동경찰서, 길병원, 남부소방소, 구월시장 만수주공아파트	송덕여중	05:30 05:30	23:00 23:00	5~6	178	42.2	33		195
36번	변경후	연안부 두종점	“ 상 등 ”	송덕여중	05:30 05:30	23:00 23:00	6	193	42.90	35	191	

※ 변경후 운행계통은 조정될 수 있음

시내버스 노선 조정 현황 [38번]

노선유형	노선번호	조정결과	버스회사	노선특성
간선	38번	존치	용현운수	• 기종점 및 노선경로 존치

조정사유 및 운행계통(안)											노 선 도	
<ul style="list-style-type: none"> • 운행계통(운행간격, 운행거리 및 운행횟수) 조정 <ul style="list-style-type: none"> - 운행거리 실측치 적용 												
노선번호	구분	기점	주요 경유지	종점	첫차출발시간	막차출발시간	운행간격(분)	운행시간(분)	운행거리(km)	면허수(대)		운행수(회)
38번	변경전	성원상떼빌아파트	토지금고, 응진군청, 신창A, 흠플러스, 독정이고개, 신기사거리, 주안역, 석바위시장, 인천고교, 순복음교회, 신세계백화점, 남동경찰서, 도림고교, 논현주공1단지, 논현5단지, 청능로사거리, 논현사거리, 도림주공1단지, 센터빌딩, 서창2지구 15블럭, 서창2지구 1블럭	서창2휴먼시아 11블럭	05:25 05:30	22:30 22:30	17~18	193	49.7	11		60
38번	변경후	성원상떼빌아파트	“ 상 동 ”	서창2휴먼시아 11블럭	05:25 05:30	22:30 22:30	18	198	51.77	11	57	
※ 변경후 운행계통은 조정될 수 있음												

시내버스 노선 조정 현황 [45번]

노선유형	노선번호	조정결과	버스회사	노선특성
간선	45번	존치	동화운수	• 기종점 및 노선경로 존치

조정사유 및 운행계통(안)					노 선 도												
<ul style="list-style-type: none"> • 운행계통(운행간격, 운행거리 및 운행횟수) 조정 - 운행거리 실측치 적용 																	
노선번호	구분	기점	주요 경유지	종점							첫차출발시간	막차출발시간	운행간격(분)	운행시간(분)	운행거리(km)	면허대수(대)	운행회수(회)
45번	변경전	월미도	GS칼텍스, 선창산업(반환시 : 월미도, 월해사, 풍물시장, 해사고, 갑문, 월미공원) 인천역, 송월동, 화도진공원, 동인천역, 신흥R, 송의R, 독정이고개, 용일4, 인고4, 길병원, 시청, 올리브아울렛, 간석5, 부평3, 동수4, 쌍굴다리, 부평역, 부평시장R, 개선문예식장, 부평구청역(우회)	신복사거리							05:00 05:00	23:00 23:00	5~6	178	44.8	36	198
45번	변경후	월미도	“ 상 동 ”	신복사거리	05:00 05:00	23:00 23:00	6 (5)	197 (181)	44.81	36	198 (215)						
<p>※ 변경후 운행계통(괄호안 수치는 산정값)은 조정될 수 있음</p>																	

시내버스 노선 조정 현황 [60-2번]

노선유형	노선번호	조정결과	버스회사	노선특성
간선	60-2번	존치	강화선진버스	• 기종점 및 노선경로 존치

조정사유 및 운행계통(안)											노 선 도		
<ul style="list-style-type: none"> • 운행계통(운행간격, 운행거리 및 운행횟수) 조정 <ul style="list-style-type: none"> - 운행거리 실측치 적용 													
노선번호	구분	기점	주요 경유지	종점	첫차출발시간	막차출발시간	운행간격(분)	운행시간(분)	운행거리(km)	면허대수(대)			운행수(회)
60-2번	변경전	화도 터미널	마니산입구, 문산교회앞, 덕포리, 선두1리, 온수전화국, 강화공설운동장, 대명초교, 대곳사거리, 양곡	솔터입구 (김포시)	05:00 05:50	21:50 23:00	30	120	48.2	4			32
60-2번	변경후	화도 터미널	“ 상 등 ”	솔터입구 (김포시)	05:00 05:50	21:50 23:00	28 (24)	113 (98)	47.51	4	36 (41)		
※ 변경후 운행계통(괄호안 수치는 산정값)은 조정될 수 있음													

시내버스 노선 조정 현황 [62번]

노선유형	노선번호	조정결과	버스회사	노선특성
간선	62번	존치	삼환교통	• 기종점 및 노선경로 존치

조정사유 및 운행계통(안)										노 선 도			
<ul style="list-style-type: none"> • 운행계통(운행간격, 운행거리 및 운행횟수) 조정 <ul style="list-style-type: none"> - 운행거리 실측치 적용 													
노선번호	구분	기점	주요 경유지	종점	첫차출발시간	막차출발시간	운행간격(분)	운행시간(분)	운행거리(km)			면허대수(대)	운행회수(회)
62번	변경전	서창 2지구	서창2휴먼시아, 서창동주민센터, 태평2차A, 장수동, 남동초교, 남동구청, 건설기술교육원, 만수3, 간석4, 새인천병원, 간석5, 도화여중, 제물포역, 인천대, 박문여고, 동산고, 복음의원, 송현시장	동인천역	05:20 05:20	23:20 23:20	7~8	159	38.7			22	140
62번	변경후	서창 2지구	“ 상 동 ”	동인천역	05:20 05:20	23:20 23:20	8 (7)	169 (151)	38.55	22	140 (157)		
<p>※ 변경후 운행계통(괄호안 수치는 산정값)은 조정될 수 있음</p>													

시내버스 노선 조정 현황 [67번]

노선유형	노선번호	조정결과	버스회사	노선특성
간선	67번	존치	부일운수	• 기종점 및 노선경로 존치

조정사유 및 운행계통(안)											노 선 도	
<ul style="list-style-type: none"> • 운행계통(운행간격, 운행거리, 운행대수 및 운행횟수) 조정 <ul style="list-style-type: none"> - 운행거리 실측치 적용 - 차량대체 : 67번(3대 감) → 67-1번(3대 증) 차량 이동 재배치 												
노선번호	구분	기점	주요 경유지	종점	첫차출발시간	막차출발시간	운행간격(분)	운행시간(분)	운행거리(km)	면허대수(대)		운행회수(회)
67번	변경전	가좌동차고	가좌환경사업소, 산업유통센터, 인천의료원, 코스모화학, 한신휴아파트, 명신여고, 한화마트, 백마장입구, 부평시장, 부평역, 부평시장, 명신여고, 코스모화학, 산업유통센터	가좌동차고	05:20 05:25	23:30 24:20	8~9	115	25.5	13		132
67번	변경후	가좌동차고	“ 상 동 ”	가좌동차고	05:20 05:25	23:30 24:20	11 (10)	105 (95)	25.7	10	104 (114)	
<p>※ 변경후 운행계통(괄호안 수치는 산정값)은 조정될 수 있음</p>												

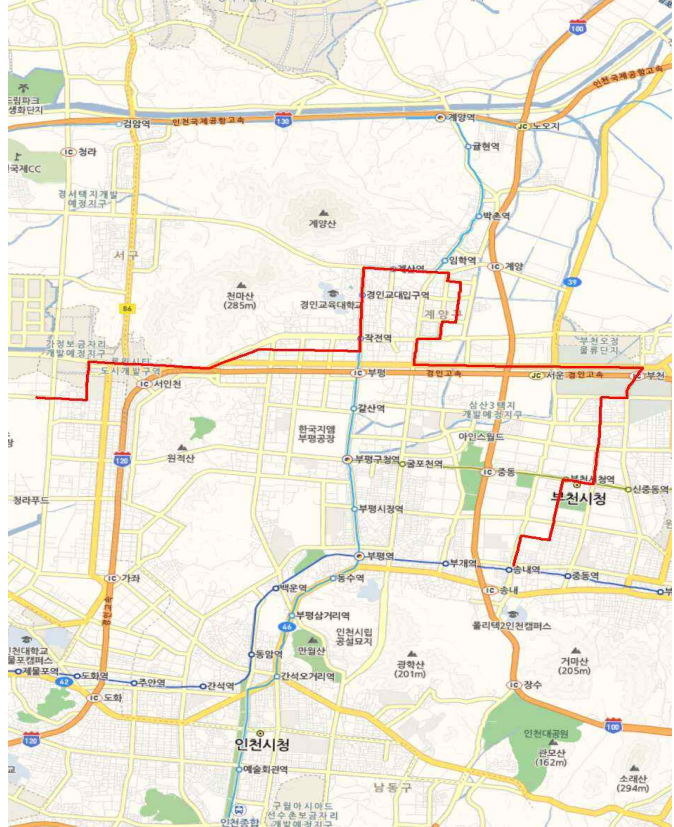
시내버스 노선 조정 현황 [78번]

노선유형	노선번호	조정결과	버스회사	노선특성
간선	78번	존치	인천제물포교통	• 기종점 및 노선경로 존치

조정사유 및 운행계통(안)												노 선 도	
<ul style="list-style-type: none"> • 운행계통(운행간격, 운행거리, 운행대수 및 운행횟수) 조정 <ul style="list-style-type: none"> - 운행거리 실측치 적용 - 차량대체 : 75번(1대 감) → 78번(1대 증) 차량 이동 재배치 													
노선번호	구분	기점	주요 경유지	종점	첫차출발시간	막차출발시간	운행간격(분)	운행시간(분)	운행거리(km)	면허대수(대)	운행회수(회)		
78번	변경전	마전지구	검단고, 검단1주민센터, 마전초, 당하초, 당하푸르지오, 원당지구, 유현4, 장기4, 계양역, 매립지도로, 개화파출소, 김포공항 국제선, 이마트, 송정역(중앙), 송정역(가변)	송정역	04:40 05:35	23:20 24:30	15 ~20	195	48.5	9	64		
78번	변경후	마전지구	“ 상 동 ”	송정역	04:40 05:35	23:20 24:30	16 (12)	160 (124)	48.41	10	70 (90)		
※ 변경후 운행계통(괄호안 수치는 산정값)은 조정될 수 있음													

시내버스 노선 조정 현황 [80번]

노선유형	노선번호	조정결과	버스회사	노선특성
간선	80번	존치	선진여객	• 기종점 및 노선경로 존치

조정사유 및 운행계통(안)											노 선 도	
<ul style="list-style-type: none"> • 운행계통(운행간격, 운행거리 및 운행횟수) 조정 <ul style="list-style-type: none"> - 운행거리 실측치 적용 												
노선번호	구분	기점	주요 경유지	종점	첫차출발시간	막차출발시간	운행간격(분)	운행시간(분)	운행거리(km)	면허대수(대)		운행수(회)
80번	변경전	원창동	효성동, 작전동, 계산동, 서운동, 내동4, 문예로	송내역	05:00 05:20	23:15 24:37	6~15	170	45.2	26		134
80번	변경후	원창동	“ 상 등 ”	송내역	05:00 05:20	23:15 24:37	7	191	45.54	26	149	
<p>※ 변경후 운행계통은 조정될 수 있음</p>												

시내버스 노선 조정 현황 [87번]

노선유형	노선번호	조정결과	버스회사	노선특성
간선	87번	존치	선진여객	• 기종점 및 노선경로 존치

조정사유 및 운행계통(안)											노 선 도	
<ul style="list-style-type: none"> • 운행계통(운행간격, 운행거리 및 운행횟수) 조정 <ul style="list-style-type: none"> - 운행거리 실측치 적용 												
노선번호	구분	기점	주요 경유지	종점	첫차출발시간	막차출발시간	운행간격(분)	운행시간(분)	운행거리(km)	면허대수(대)		운행회수(회)
87번	변경전	계양대교	장기동, 장기119안전센터, 계양역, 동양도서관, 박촌역, 임학역, 계양구청, 계산공고, 이마트, 신복4, 영상단지, 현대백화점, 부명여고	송내역	05:00 05:10	23:20 24:15	10	180	43.4	21		120
87번	변경후	계양대교	“ 상 동 ”	송내역	05:00 05:10	23:20 24:15	9 (8)	180 (167)	40.43	21	128 (138)	
※ 변경후 운행계통(괄호안 수치는 산정값)은 조정될 수 있음												

시내버스 노선 조정 현황 [111-2번]

노선유형	노선번호	조정결과	버스회사	노선특성
간선	111-2번	존치	미래교통	• 기종점 및 노선경로 존치

조정사유 및 운행계통(안)											노 선 도	
<ul style="list-style-type: none"> • 운행계통(운행간격, 운행거리 및 운행횟수) 조정 <ul style="list-style-type: none"> - 운행거리 실측치 적용 												
노선번호	구분	기점	주요 경유지	종점	첫차출발시간	막차출발시간	운행간격(분)	운행시간(분)	운행거리(km)	면허대수(대)		운행회수(회)
111-2번	변경전	동춘동	옥련동, 인하대앞, 법원앞, 종합터미널, 길병원, 인천시청, 백운역, 부평역, 부평구청, 갈산2동, 갈산주공2차아파트, 삼산주공, 계양경찰서, 계산역, 서부공단	청라역	05:10 05:30	22:30 22:40	10	280	74.2	26		98
111-2번	변경후	동춘동	“ 상 동 ”	청라역	05:10 05:30	22:30 22:40	11 (10)	274 (269)	71.50	26	99 (101)	
※ 변경후 운행계통(괄호안 수치는 산정값)은 조정될 수 있음												

시내버스 노선 조정 현황 [222번]

노선유형	노선번호	조정결과	버스회사	노선특성
간선	222번	존치	영풍운수	• 기종점 및 노선경로 존치

조정사유 및 운행계통(안)											노 선 도	
<ul style="list-style-type: none"> • 운행계통(운행간격, 운행거리 및 운행횟수) 조정 <ul style="list-style-type: none"> - 운행거리 실측치 적용 												
노선번호	구분	기점	주요 경유지	종점	첫차출발시간	막차출발시간	운행간격(분)	운행시간(분)	운행거리(km)	면허대수(대)		운행회수(회)
222번	변경전	인천국제공항	하얏트호텔, 거잠포 회센터	잠진도	07:20	19:40	60	60	17	1		13
222A번	변경전	금곡동	당하동탑스빌, 검암중, 공촌사거리, 서부공단	인천국제공항	05:10	-	-	80	38	-		1
222B번	변경전	인천국제공항	하얏트호텔,	무의도입구	20:20 21:20	22:40 21:40	-	60	17	-		2
222번	변경후	인천국제공항	하얏트호텔, 거잠포 회센터	잠진도	07:20 07:40	19:20 19:40	57	57	19.35	1		13
222A번	변경후	원창동차고지	신현여중후문, 가정보금자리13블럭, 서부공단	인천국제공항	05:10	-	-	30	50	-		1
222B번	변경후	인천국제공항	하얏트호텔,	무의도입구	20:20 21:20	22:40 21:40	-	60	17	-		2
<p>※ 변경후 운행계통은 조정될 수 있음</p>												

시내버스 노선 조정 현황 [223번]

노선유형	노선번호	조정결과	버스회사	노선특성
간선	223번	존치	강인여객	• 기종점 및 노선경로 존치

조정사유 및 운행계통(안)											노 선 도	
<ul style="list-style-type: none"> • 운행계통(운행간격, 운행거리 및 운행횟수) 조정 <ul style="list-style-type: none"> - 운행거리 실측치 적용 												
노선번호	구분	기점	주요 경유지	종점	첫차출발시간	막차출발시간	운행간격(분)	운행시간(분)	운행거리(km)	면허대수(대)		운행회수(회)
223번	변경전	우미린 8단지	영종역, 운남교차로, 영종하늘도시, 운서역, 주공12단지, 주거단지, 풍림아파트, 국제업무단지	인천국제공항	05:00 05:50	22:30 23:20	13 ~20	135	56.3	8		58
223A	변경전	율도 선착장 입구	풍림 엑슬루타워, 린 스트라우스, 중흥 S클래스, 서부공단입구	인천국제공항	05:15	05:25	10	40	35	2		2
223번	변경후	우미린 8단지	영종역, 운남교차로, 영종하늘도시, 운서역, 주공12단지, 주거단지, 풍림아파트, 국제업무단지	인천국제공항	05:00 05:50	22:30 23:20	16 (15)	122 (127)	49.84	8		66 (69)
223A	변경전	율도 선착장 입구	풍림 엑슬루타워, 린 스트라우스, 중흥 S클래스, 서부공단입구	인천국제공항	05:15	05:25	10	40	31.53	2	2	
<p>※ 변경후 운행계통(괄호안 수치는 산정값)은 조정될 수 있음</p>												

시내버스 노선 조정 현황 [700-1번]

노선유형	노선번호	조정결과	버스회사	노선특성
간선	700-1번	존치	강화선진버스	• 기종점 및 노선경로 존치

조정사유 및 운행계통(안)											노 선 도	
<ul style="list-style-type: none"> • 운행계통(운행간격, 운행거리, 운행대수 및 운행횟수) 조정 <ul style="list-style-type: none"> - 운행거리 실측치 적용 - 차량대체 : 17번(2대 감), 700번(7대) 폐선→ 700-1번(9대 증) 차량 이동 재배치 												
노선번호	구분	기점	주요 경유지	종점	첫차출발시간	막차출발시간	운행간격(분)	운행시간(분)	운행거리(km)	면허대수(대)		운행회수(회)
700-1번	변경전	강화터미널	길병원, 동암역, 석남동, 공촌사거리, 검단사거리, 복합환승센터한가람솔터마을, 양곡, 울생리입구, 대곶, 초지대교, 온수, 화도, 양도	종합터미널역	06:00 06:00	21:20 21:10	120~ 200	320	147.3	2		6
700-1번	변경후	강화터미널	“ 상 동 ”	종합터미널역	06:00 06:00	21:20 21:10	28	305	137.68	11	33	
<p>※ 변경후 운행계통은 조정될 수 있음</p>												

시내버스 노선 조정 현황 [754번]

노선유형	노선번호	조정결과	버스회사	노선특성
간선	754번	존치	하이버스	• 기종점 및 노선경로 존치

조정사유 및 운행계통(안)											노 선 도		
<ul style="list-style-type: none"> • 운행계통 조정 없음 													
노선번호	구분	기점	주요 경유지	종점	첫차출발시간	막차출발시간	운행간격(분)	운행시간(분)	운행거리(km)	면허수(대)			운행수(회)
754번	변경전	소래포구역 종점	도림주공, 담방마을, 남동구청, 인천시청앞, 종합문화예술회관역, 종합터미널, 구월농산물도매시장, 선학역, 신연수역, 논곡초교	논현지구 (주공10단지)	05:20 05:30	22:55 22:55	12 ~14	170	44.2	13			78
754번	변경후		“ 상 동 ”										

시내버스 노선 조정 현황 [760번]

노선유형	노선번호	조정결과	버스회사	노선특성
간선	760번	존치	태양여객	• 기종점 및 노선경로 존치

조정사유 및 운행계통(안)											노 선 도	
<ul style="list-style-type: none"> • 운행계통 조정 없음 												
노선번호	구분	기점	주요 경유지	종점	첫차출발시간	막차출발시간	운행간격(분)	운행시간(분)	운행거리(km)	면허대수(대)		운행회수(회)
760번	변경전	태양여객차고지	삼산농산물시장, 미래타운5단지, 삼산주공2단지, 서해그랑블(정문), 진산중학교, 삼산주공6단지, 삼산월드체육관, 부개주공1단지, 부개주공2,3,5단지, 부개여고, 부평동중, 동수역, 부개역, 백운역, 갈산역, 미래타운2단지	태양여객차고지	5:30	23:30	9~10	70	17.3	8		88
760번	변경후		“ 상 동 ”									

시내버스 노선 조정 현황 [760-1번]

노선유형	노선번호	조정결과	버스회사	노선특성
간선	760-1번	존치	태양여객	• 기종점 및 노선경로 존치

조정사유 및 운행계통(안)											노 선 도	
<ul style="list-style-type: none"> • 운행계통 조정 없음 												
노선번호	구분	기점	주요 경유지	종점	첫차출발시간	막차출발시간	운행간격(분)	운행시간(분)	운행거리(km)	면허대수(대)		운행회수(회)
760-1번	변경전	태양여객차고지	삼산농산물시장, 미래타운5단지, 삼산주공2단지, 서해그랑블(정문), 진산중학교, 삼산주공6단지, 삼산월드체육관, 부개주공1단지, 부개주공2,3,5단지, 부개여고, 부평동중, 동수역, 부개역, 백운역, 갈산역, 미래타운3단지	태양여객차고지	5:30	23:30	9~10	70	17.3	8		88
760-1번	변경후		“ 상 동 ”									

시내버스 노선 조정 현황 [770-1번]

노선유형	노선번호	조정결과	버스회사	노선특성
간선	770-1번	존치	태양여객	• 기종점 및 노선경로 존치

조정사유 및 운행계통(안)												노 선 도	
<ul style="list-style-type: none"> • 운행계통 조정 없음 													
노선번호	구분	기점	주요 경유지	종점	첫차출발시간	막차출발시간	운행간격(분)	운행시간(분)	운행거리(km)	면허대수(대)	운행회수(회)		
770-1번	변경전	계양구청	계양경찰서, 작전역, 2번종점, 한마음병원	북인천여중	5:30	23:30	8~10	60	17.2	8	120		
770-1번	변경후		“ 상 통 ”										

시내버스 노선 조정 현황 [903번]

노선유형	노선번호	조정결과	버스회사	노선특성
급행간선	903번	존치	영풍운수	• 기종점 및 노선경로 존치

조정사유 및 운행계통(안)											노 선 도	
<ul style="list-style-type: none"> • 운행계통 조정 없음 												
노선번호	구분	기점	주요 경유지	종점	첫차출발시간	막차출발시간	운행간격(분)	운행시간(분)	운행거리(km)	면허수(대)		운행회수(회)
903번	변경전	월드아파트	검단1동주민센터, 백석고, 거북시장, 동암역, 간석오거리역, 길병원	신세계백화점(인천터미널)	05:00 05:06	23:00 23:00	16	224	54.2	14		65
903번	변경후		“ 상 동 ”									

시내버스 노선 조정 현황 [904번]

노선유형	노선번호	조정결과	버스회사	노선특성
급행간선	904번	존치	공영급행	• 기종점 및 노선경로 존치

조정사유 및 운행계통(안)											노 선 도	
<ul style="list-style-type: none"> • 운행계통 조정 없음 												
노선번호	구분	기점	주요 경유지	종점	첫차출발시간	막차출발시간	운행간격(분)	운행시간(분)	운행거리(km)	면허대수(대)		운행회수(회)
904번	변경전	청라역	서부산단, 청라지구, 석남@, 원적산터널, 부평경찰서, 부평시장	부평역	04:30 05:30	23:30 24:30	9~15	152	37.3	15		112
904번	변경후		“ 상 동 ”									

시내버스 노선 조정 현황 [904-1번]

노선유형	노선번호	조정결과	버스회사	노선특성
급행간선	904-1번	존치	대한여객	• 기종점 및 노선경로 존치

조정사유 및 운행계통(안)											노 선 도	
<ul style="list-style-type: none"> • 운행계통 조정 없음 												
노선번호	구분	기점	주요 경유지	종점	첫차출발시간	막차출발시간	운행간격(분)	운행시간(분)	운행거리(km)	면허대수(대)		운행회수(회)
904-1번	변경전	청라역	한양수자인, 한일베라체, 한라비발디, 부광하우스, 롯데캐슬, 청라자이, 가정LH3단지, 석남@, 원적산터널, 부평경찰서, 부평시장	부평역	04:30 05:30	23:30 24:30	10 ~17	168	43	12		77
904-1번	변경후		“ 상 동 ”									

시내버스 노선 조정 현황 [905번]

노선유형	노선번호	조정결과	버스회사	노선특성
급행간선	905번	존치	공영급행	• 기종점 및 노선경로 존치

조정사유 및 운행계통(안)											노 선 도	
<ul style="list-style-type: none"> • 운행계통 조정 없음 												
노선번호	구분	기점	주요 경유지	종점	첫차출발시간	막차출발시간	운행간격(분)	운행시간(분)	운행거리(km)	면허대수(대)		운행수(회)
905번	변경전	계양역	굴현역, 박촌역, 병방시장, 입학역, 그랜드마트, 광명A, 엠코타운, 삼산4, 한국A, 수협, 부흥로터리, 동수파출소, 인천예림학교(부평성모병원), 간석4, 모래내시장, 작은구월4, 남촌풍림A, 도림고교, 논현주공1단지, 논현주공305동앞, 논현고교, 논현초교, 논현역	한화지구	04:30 05:30	23:30 24:30	9~11	184	50	19		111
905번	변경후		“ 상 등 ”									

시내버스 노선 조정 현황 [907번]

노선유형	노선번호	조정결과	버스회사	노선특성
급행간선	907번	존치	공영급행	• 기종점 및 노선경로 존치

조정사유 및 운행계통(안)											노 선 도	
<ul style="list-style-type: none"> • 운행계통 조정 없음 												
노선번호	구분	기점	주요 경유지	종점	첫차출발시간	막차출발시간	운행간격(분)	운행시간(분)	운행거리(km)	면허대수(대)		운행회수(회)
907번	변경전	작전역	청천치안센터, 산곡여중, 현대3단지, 백운역, 부평3, 간석5, 길병원, 남동공단입구, 남동경찰서, 남동공단근린공단앞, 청능로사거리, 논현고교, 소래역	한화지구	04:30 05:30	23:30 24:30	20 ~26	184	46.1	7		42
907번	변경후		“ 상 동 ”									

시내버스 노선 조정 현황 [908번]

노선유형	노선번호	조정결과	버스회사	노선특성
급행간선	908번	존치	천지교통	• 기종점 및 노선경로 존치

조정사유 및 운행계통(안)											노 선 도	
<ul style="list-style-type: none"> • 운행계통 조정 없음 												
노선번호	구분	기점	주요 경유지	종점	첫차출발시간	막차출발시간	운행간격(분)	운행시간(분)	운행거리(km)	면허대수(대)		운행회수(회)
908번	변경전	송도공영차고지	인천대, 센트럴파크역, 한진@, 동막역, 인천터미널	인하대후문	05:00 05:00	23:00 24:00	13 ~15	145	42.5	11		85
908번	변경후		“ 상 동 ”									

시내버스 노선 조정 현황 [909번]

노선유형	노선번호	조정결과	버스회사	노선특성
급행간선	909번	존치	공영급행	• 기종점 및 노선경로 존치

조정사유 및 운행계통(안)											노 선 도	
<ul style="list-style-type: none"> • 운행계통 조정 없음 												
노선번호	구분	기점	주요 경유지	종점	첫차출발시간	막차출발시간	운행간격(분)	운행시간(분)	운행거리(km)	면허대수(대)		운행회수(회)
909번	변경전	인천대학교 (공과대학)	인천대입구역, 인천대학교, 지식정보단지역, 테크노파크역, 캠퍼스타운역, 동춘역, 신연수역, 논곡초, 논현5동, 도림주공1단지, 남동구청, 장수초, 인천대공원, 중앙병원	송내역	04:30 05:30	23:30 24:30	12 ~18	175	51.5	10		65
909번	변경후		“ 상 동 ”									

시내버스 노선 조정 현황 [60-5번]

노선유형	노선번호	조정결과	버스회사	노선특성
좌석	60-5번	존치	강화선진버스	• 기종점 및 노선경로 존치

조정사유 및 운행계통(안)											노 선 도	
<ul style="list-style-type: none"> • 운행계통(운행간격, 운행거리 및 운행횟수) 조정 <ul style="list-style-type: none"> - 운행거리 실측치 적용 												
노선번호	구분	기점	주요 경유지	종점	첫차출발시간	막차출발시간	운행간격(분)	운행시간(분)	운행거리(km)	면허대수(대)		운행회수(회)
60-5번	변경전	강화터미널	안양대학교, 양도면사무소, 화도터미널, 마니산입구, 문산교회앞, 덕포리, 선두1리, 온수전화국, 온수리, 전등사동문 초지대교, 양곡, KCC아파트, 청송마을, 풍경마을, 개화역환승센터	김포공항롯데몰	05:10 06:40	21:00 22:50	110 ~130	240	130.6	2		8
60-5번	변경후	강화터미널	“ 상 동 ”	김포공항롯데몰	05:10 06:40	21:00 22:50	129	258	130.39	2	8	
<p>※ 변경후 운행계통은 조정될 수 있음</p>												

시내버스 노선 조정 현황 [103번]

노선유형	노선번호	조정결과	버스회사	노선특성
좌석	103번	존치	강인여객	• 기종점 및 노선경로 존치

조정사유 및 운행계통(안)										노 선 도		
<ul style="list-style-type: none"> • 운행계통(운행간격, 운행거리 및 운행횟수) 조정 <ul style="list-style-type: none"> - 운행거리 실측치 적용 												
노선번호	구분	기점	주요 경유지	종점	첫차출발시간	막차출발시간	운행간격(분)	운행시간(분)	운행거리(km)		면허대수(대)	운행회수(회)
103번	변경전	동춘동	나사렛병원, 남동공단, 길병원, 간석오거리, 동암역, 가정오거리, 백마장농협, 부평구청, 상정중학교, 부평구청, 백마장농협, 루원시티, 간석오거리, 길병원, 남동공단	상정중학교 (십정동 회차)	5:00	22:10	8~10	240	66		27	116
103번	변경후	동춘동	“ 상 동 ”	상정중학교 (십정동 회차)	5:00	22:10	9	254	70.20	27	109	
※ 변경후 운행계통은 조정될 수 있음												

시내버스 노선 조정 현황 [111번]

노선유형	노선번호	조정결과	버스회사	노선특성
좌석	111번	존치	미래교통	• 기종점 및 노선경로 존치

조정사유 및 운행계통(안)											노 선 도	
<ul style="list-style-type: none"> • 운행계통(운행간격, 운행거리 및 운행횟수) 조정 <ul style="list-style-type: none"> - 운행거리 실측치 적용 												
노선번호	구분	기점	주요 경유지	종점	첫차출발시간	막차출발시간	운행간격(분)	운행시간(분)	운행거리(km)	면허대수(대)		운행회수(회)
111번	변경전	십정동 (강인여객차고지)	십정사거리, 선린감리교회, 백영아파트, 인천세무고, 백운공원, 부평도서관, 부평역, 부평구청, 갈산2동, 갈산주공2차A, 삼산주공, 계양경찰서, 계산역, 서부공단	인천국제공항	05:00 06:00	21:15 23:00	13 ~17	205	92.6	15		71
111번	변경후	십정동 (강인여객차고지)	“ 상 동 ”	인천국제공항	05:00 06:00	21:15 23:00	13	194	93.84	15	75	
<p>※ 변경후 운행계통은 조정될 수 있음</p>												

시내버스 노선 조정 현황 [117번]

노선유형	노선번호	조정결과	버스회사	노선특성
좌석	117번	존치	미래교통	• 기종점 및 노선경로 존치

조정사유 및 운행계통(안)											노 선 도	
<ul style="list-style-type: none"> • 운행계통(운행간격, 운행거리 및 운행횟수) 조정 <ul style="list-style-type: none"> - 운행거리 실측치 적용 												
노선번호	구분	기점	주요 경유지	종점	첫차출발시간	막차출발시간	운행간격(분)	운행시간(분)	운행거리(km)	면허대수(대)		운행수(회)
117번	변경전	LH 7단지	한양수자인, 우미린2단지힐스테이트, 한라비발디(출근시간대만운행, 평일만운행)(버스노선개편시까지)	개화역	05:40 06:25	22:00 22:50	45	90	75	2		12
117번	변경후	LH 7단지	한양수자인, 우미린2단지힐스테이트, 한라비발디(출근시간대만운행, 평일만운행)	개화역	05:40 06:25	22:00 22:50	52	103	72.36	2	12	
<p>※ 변경후 운행계통은 조정될 수 있음</p>												

시내버스 노선 조정 현황 [302번]

노선유형	노선번호	조정결과	버스회사	노선특성
좌석	302번	존치	강인교통	• 기종점 및 노선경로 존치

조정사유 및 운행계통(안)										노 선 도		
<ul style="list-style-type: none"> • 운행계통(운행간격, 운행거리 및 운행횟수) 조정 <ul style="list-style-type: none"> - 운행거리 실측치 적용 												
노선번호	구분	기점	주요 경유지	종점	첫차출발시간	막차출발시간	운행간격(분)	운행시간(분)	운행거리(km)		면허대수(대)	운행회수(회)
302번	변경전	송내 북부역	금강마을, 부천체육관, 대동아파트후문, 계양구청, 계산역, 공촌사거리, 서부공단, 인천공항	왕산 차고지	05:00 04:30(계산역) 06:50	21:30(왕산) 23:00(서부공단) 22:30(공항)	9~12	240	116.8		24	103
302번	변경후	송내 북부역	“ 상 동 ”	왕산 차고지	05:00 04:30(계산역) 06:50	21:30(왕산) 23:00(서부공단) 22:30(공항)	10(10)	230(240)	117.35	24	103(99)	
<p>※ 변경후 운행계통(괄호안 수치는 산정값)은 조정될 수 있음</p>												

시내버스 노선 조정 현황 [303번]

노선유형	노선번호	조정결과	버스회사	노선특성
좌석	303번	존치	강인교통	• 기종점 및 노선경로 존치

조정사유 및 운행계통(안)											노 선 도	
<ul style="list-style-type: none"> • 운행계통(운행간격, 운행거리 및 운행횟수) 조정 <ul style="list-style-type: none"> - 운행거리 실측치 적용 												
노선번호	구분	기점	주요 경유지	종점	첫차출발시간	막차출발시간	운행간격(분)	운행시간(분)	운행거리(km)	면허대수(대)		운행수(회)
303번	변경전	십정동	십정사거리, 동암역, 간석오거리, 인천시청, 길병원, 종합터미널, 문학경기장, 선학역, 동춘역, 동막역, 송도컨벤시아, U-City, 해양경찰청, 신공항신도시(하행시) (첫차시간: 십정동, 종합터미널, 선학역, 동춘역 → 05:00)	인천국제공항	05:00 06:00	21:30 23:00	13 ~15	190	93.5	14		66
303번	변경후	십정동	“ 상 동 ”	인천국제공항	05:00 06:00	21:30 23:00	13	188	93.10	14	74	
<p>※ 변경후 운행계통은 조정될 수 있음</p>												

시내버스 노선 조정 현황 [303-1번]

노선유형	노선번호	조정결과	버스회사	노선특성
좌석	303-1번	존치	강인교통	• 기종점 및 노선경로 존치

조정사유 및 운행계통(안)											노 선 도	
<ul style="list-style-type: none"> • 운행계통(운행간격, 운행거리 및 운행횟수) 조정 <ul style="list-style-type: none"> - 운행거리 실측치 적용 												
노선번호	구분	기점	주요 경유지	종점	첫차출발시간	막차출발시간	운행간격(분)	운행시간(분)	운행거리(km)	면허대수(대)		운행회수(회)
303-1번	변경전	십정동	간석오거리, 남동구청, 논현청능사거리, 한화에코메트로, 남동예술회관, 포스코건설, 해양경찰청, 인천대학교, 공항신도시 첫차:05:00(청능로사거리)	인천국제공항	05:00 06:00	21:00 23:00	40 ~45	220	107.4	5		23
303-1번	변경후	십정동	“ 상 동 ”	인천국제공항	05:00 06:00	21:00 23:00	41 (34)	206 (172)	107.08	5	23 (28)	
<p>※ 변경후 운행계통(괄호안 수치는 산정값)은 조정될 수 있음</p>												

시내버스 노선 조정 현황 [306번]

노선유형	노선번호	조정결과	버스회사	노선특성
좌석	306번	존치	청라교통	• 기종점 및 노선경로 존치

조정사유 및 운행계통(안)											노 선 도	
<ul style="list-style-type: none"> • 운행계통(운행간격, 운행거리 및 운행횟수) 조정 <ul style="list-style-type: none"> - 운행거리 실측치 적용 												
노선번호	구분	기점	주요 경유지	종점	첫차출발시간	막차출발시간	운행간격(분)	운행시간(분)	운행거리(km)	면허대수(대)		운행회수(회)
306번	변경전	왕산차고지	을왕리해수욕장, 용유동주민센터, 인천국제공항, 공항청사, 서부공단, 대우운전학원, 송현시장, 동인천역	인천역	06:30 05:00	21:00 22:30	12 ~17	230	115	14		63
306번	변경후	왕산차고지	“ 상 동 ”	인천역	06:30 05:00	21:00 22:30	13	183	127.62	14	63	
※ 변경후 운행계통은 조정될 수 있음												

시내버스 노선 조정 현황 [308번]

노선유형	노선번호	조정결과	버스회사	노선특성
좌석	308번	존치	청라교통	• 기종점 및 노선경로 존치

조정사유 및 운행계통(안)												노 선 도
<ul style="list-style-type: none"> • 운행계통(운행간격, 운행거리 및 운행횟수) 조정 <ul style="list-style-type: none"> - 운행거리 실측치 적용 												
노선번호	구분	기점	주요 경유지	종점	첫차출발시간	막차출발시간	운행간격(분)	운행시간(분)	운행거리(km)	면허대수(대)	운행회수(회)	
308번	변경전	김포시 북변동 (장기동)	사우동, 풍무동, 원당동, 당하동, 검암동, 경서동, 공촌4 <1회차장지구출발>	인천국제공항	04:50 06:00	21:00 22:40	20 ~40	175	88.6 (92)	6	35 (6)	
308번	변경후	김포시 북변동	사우동, 풍무동, 원당동, 당하동, 검암동, 경서동, 공촌사거리	인천국제공항	04:50 06:00	21:00 22:40	27 (21)	164 (127)	87.50	6	35 (46)	
<p>※ 변경후 운행계통(괄호안 수치는 산정값)은 조정될 수 있음</p>												

시내버스 노선 조정 현황 [780번]

노선유형	노선번호	조정결과	버스회사	노선특성
좌석	780번	존치	천지교통	• 기종점 및 노선경로 존치

조정사유 및 운행계통(안)												노 선 도
<ul style="list-style-type: none"> • 운행계통 조정 없음 												
노선번호	구분	기점	주요 경유지	종점	첫차출발시간	막차출발시간	운행간격(분)	운행시간(분)	운행거리(km)	면허대수(대)	운행회수(회)	
780번	변경전	송도차고지	인천대입구역, 지식정보단지, 웰카운티, 경제자유구역청, 동막역, 연수구청, 연수역, 함박마을, 청학동(시대A), 청학동(현대A), 학익동, 신기시장, 시민회관4, 주안역	주안역	05:00 05:30	22:50 24:00	17 ~20	140	37	8	47	
780번	변경후		“ 상 동 ”									

시내버스 노선 조정 현황 [780-1번]

노선유형	노선번호	조정결과	버스회사	노선특성
좌석	780-1번	존치	천지교통	• 기종점 및 노선경로 존치

조정사유 및 운행계통(안)												노 선 도	
<ul style="list-style-type: none"> • 운행계통 조정 없음 													
노선번호	구분	기점	주요 경유지	종점	첫차출발시간	막차출발시간	운행간격(분)	운행시간(분)	운행거리(km)	면허대수(대)	운행회수(회)		
780-1번	변경전	인천대학교	인천대입구역, 롯데쇼핑몰, 해양경찰서, 동막역, 연수구청, 용담마을, 연수경찰서, 대동월드, 청학초교, 청학동(시대A), 신동아A, 신기시장, 재흥시장, 시민회관4	주안역 (환승정류장)	05:00 05:00	23:00 23:30	13 ~15	125	34.5	12	85		
780-1번	변경후		“ 상 동 ”										

시내버스 노선 조정 현황 [780-2번]

노선유형	노선번호	조정결과	버스회사	노선특성
좌석	780-2번	존치	천지교통	• 기종점 및 노선경로 존치

조정사유 및 운행계통(안)											노 선 도	
<ul style="list-style-type: none"> • 운행계통 조정 없음 												
노선번호	구분	기점	주요 경유지	종점	첫차출발시간	막차출발시간	운행간격(분)	운행시간(분)	운행거리(km)	면허대수(대)		운행회수(회)
780-2번	변경전	인천대학교	송도푸리지하버뷰, 커널위크, 더샵엑스포아파트, 센트럴공원, 이안송도, 소암마을, (청량터널경유), 동남스포피아, 유천아파트, 과천의과대학, 선학역, 문학경기장, 인명여자고등학교	신세계백화점(인천터미널)	05:00 05:30	23:20 24:00	16 ~20	116	30	7		64
780-2번	변경후		“ 상 등 ”									

시내버스 노선 조정 현황 [790번]

노선유형	노선번호	조정결과	버스회사	노선특성
좌석	790번	존치	신강교통	• 기종점 및 노선경로 존치

조정사유 및 운행계통(안)											노 선 도	
<ul style="list-style-type: none"> • 운행계통 조정 없음 												
노선번호	구분	기점	주요 경유지	종점	첫차출발시간	막차출발시간	운행간격(분)	운행시간(분)	운행거리(km)	면허대수(대)		운행회수(회)
790번	변경전	옹진군청	옹현동, 제물포역, 시민공원, 석바위, 인천시청, 구월동현대힐스테이트, 모래내시장, 남동구청, 소래포구입구, 오이도역, 동보아파트, 북동3, 대부종고앞, 선재도, 영흥남시터입구	영흥도	05:00 06:10	21:10 22:20	50 ~60	240	115.8	6		18
790번	변경후		“ 상 등 ”									

시내버스 노선 조정 현황 [800번]

노선유형	노선번호	조정결과	버스회사	노선특성
좌석	800번	존치	강화선진버스	• 기종점 및 노선경로 존치

조정사유 및 운행계통(안)											노 선 도	
<ul style="list-style-type: none"> • 운행계통(운행간격, 운행거리 및 운행횟수) 조정 <ul style="list-style-type: none"> - 운행거리 실측치 적용 												
노선번호	구분	기점	주요 경유지	종점	첫차출발시간	막차출발시간	운행간격(분)	운행시간(분)	운행거리(km)	면허대수(대)		운행회수(회)
800번	변경전	강화터미널	마송, 검단1동주민센터, 검암역입구, 서구청, 인천의료원, 석바위, 길병원, 농산물센터	종합터미널역	05:30 06:30	21:30 23:00	30	210	95.7	9		27
800번	변경후	강화터미널	“ 상 동 ”	종합터미널역	05:30 06:30	21:30 23:00	22	242	97.44	11	44	
<p>※ 변경후 운행계통은 조정될 수 있음</p>												

시내버스 노선 조정 현황 [1000번]

노선유형	노선번호	조정결과	버스회사	노선특성
광역	1000번	존치	삼화고속	• 기종점 및 노선경로 존치

조정사유 및 운행계통(안)											노 선 도	
<ul style="list-style-type: none"> • 운행계통 조정 없음 												
노선번호	구분	기점	주요 경유지	종점	첫차출발시간	막차출발시간	운행간격(분)	운행시간(분)	운행거리(km)	면허대수(대)		운행회수(회)
1000번	변경전	경남아너스빌	거북시장, 성민병원, 신현치안센터, 루원시티, <경인고속도로>, 양평동, 양화대교, 합정, 홍대입구, 신촌, 이대입구, 충정로	서울역	05:00 05:50	24:00 01:00	13 ~17	130~ 140	64.5	14		89
1000번	변경후		“ 상 동 ”									

시내버스 노선 조정 현황 [1100번]

노선유형	노선번호	조정결과	버스회사	노선특성
광역	1100번	존치	신강교통	• 기종점 및 노선경로 존치

조정사유 및 운행계통(안)										노 선 도	
<ul style="list-style-type: none"> • 운행계통 조정 없음 											
노선번호	구분	기점	주요 경유지	종점	첫차출발시간	막차출발시간	운행간격(분)	운행시간(분)	운행거리(km)	면허대수(대)	운행회수(회)
1100번	변경전	금오동	단봉초, 유승아파트, 검단원흥아파트, 하나아파트, 검단1동주민센터, 마전영남탐스빌, 마전초, 동아아파트, 완정사거리, 인천보은병원, 대우푸르지오, 동문아파트, 참빛감리교회, 보람프라자앞, 원당사거리, 유현사거리, 장기동, 합정역, 서교동에식장타운, 흥대입구역, 동교동삼거리, 신촌현대백화점, 신촌역, 이대역, 웨딩타운, 아현역, 종근당	서울역	05:00 06:05	23:40 24:50	10 ~15	150~ 200	79	20	130
1100번	변경후		“ 상 동 ”								



시내버스 노선 조정 현황 [1101번]

노선유형	노선번호	조정결과	버스회사	노선특성
광역	1101번	존치	신강교통	• 기종점 및 노선경로 존치

조정사유 및 운행계통(안)											노 선 도	
<ul style="list-style-type: none"> • 운행계통 조정 없음 												
노선번호	구분	기점	주요 경유지	종점	첫차출발시간	막차출발시간	운행간격(분)	운행시간(분)	운행거리(km)	면허대수(대)		운행회수(회)
1101번	변경전	풍림2차	대주파크빌,검단초,해피하임,길훈아파트,월드아파트,김포교회,LG아파트후문,보람프라자아프,원당사거리,유현사거리,장기동,합정역,서교동예식장타운,홍익대입구역,동교동삼거리,신촌현대백화점,신촌역,이대역,웨딩타운,아현역,종근당	서울역	05:00 06:00	23:30 24:30	25 ~30	180	77.2	11		71
1101번	변경후		“ 상 동 ”									

시내버스 노선 조정 현황 [1200번]

노선유형	노선번호	조정결과	버스회사	노선특성
광역	1200번	존치	삼화고속	• 기종점 및 노선경로 존치

조정사유 및 운행계통(안)										노 선 도		
<ul style="list-style-type: none"> • 운행계통 조정 없음 												
노선번호	구분	기점	주요 경유지	종점	첫차출발시간	막차출발시간	운행간격(분)	운행시간(분)	운행거리(km)		면허대수(대)	운행회수(회)
1200번	변경전	석남동(미주탕)	산곡동한화마트앞, 청천동정육백화점앞(청천시장맞은편), 대우아파트118동앞(대우자동차정문 맞은편), 금호아파트앞(104동중문앞), 부평구청 후문, 뉴서울아파트앞(104동앞 삼산2지구건너편), 양평동대우자동차앞(강서세무서건너편), 합정역4번출구, 홍대역 5.6번출구사이SK텔레콤앞, 신촌, 이대입구, 충정로	서울역	05:00 06:00	24:00 01:00	20 ~30	180~ 200	67.8		8	48
1200번	변경후		“ 상 동 ”									

시내버스 노선 조정 현황 [1300번]

노선유형	노선번호	조정결과	버스회사	노선특성
광역	1300번	존치	삼화고속	• 기종점 및 노선경로 존치

조정사유 및 운행계통(안)										노 선 도			
<ul style="list-style-type: none"> • 운행계통 조정 없음 													
노선번호	구분	기점	주요 경유지	종점	첫차출발시간	막차출발시간	운행간격(분)	운행시간(분)	운행거리(km)			면허대수(대)	운행수(회)
1300번	변경전	동춘동	인천터미널, 만수동, 중동, 부천시청, 약대, 경인고속도로, 양평, 합정, 흥대, 신촌, 이대, 충정로	서울역	05:00 06:00	23:40 01:00	15 ~20	150~ 170	82.3			16	78
1300번	변경후		“ 상 동 ”										

시내버스 노선 조정 현황 [1301번]

노선유형	노선번호	조정결과	버스회사	노선특성
광역	1301번	존치	천지교통	• 기종점 및 노선경로 존치

조정사유 및 운행계통(안)											노 선 도	
<ul style="list-style-type: none"> • 운행계통 조정 없음 												
노선번호	구분	기점	주요 경유지	종점	첫차출발시간	막차출발시간	운행간격(분)	운행시간(분)	운행거리(km)	면허대수(대)		운행회수(회)
1301번	변경전	송도공영차고지	운전면허시험장, 논현지구, 만수동, 부천시청, 경인고속도로, 양평, 합정, 홍대입구역, 신촌, 이대, 충정로	서울역	05:00 06:00	23:00 24:30	20 ~30	250~ 310	104.5	10		40
1301번	변경후		“ 상 동 ”									

시내버스 노선 조정 현황 [1302번]

노선유형	노선번호	조정결과	버스회사	노선특성
광역	1302번	존치	천지교통	• 기종점 및 노선경로 존치

조정사유 및 운행계통(안)											노 선 도	
<ul style="list-style-type: none"> • 운행계통 조정 없음 												
노선번호	구분	기점	주요 경유지	종점	첫차출발시간	막차출발시간	운행간격(분)	운행시간(분)	운행거리(km)	면허대수(대)		운행회수(회)
1302번	변경전	원동초등학교	소래풍림아파트, 남동구청, 부천시청, 경인고속도로, 이대여	서울역	05:00 06:00	23:00 24:30	20 ~25	220	82	10		40
1302번	변경후		“ 상 동 ”									

시내버스 노선 조정 현황 [1400번]

노선유형	노선번호	조정결과	버스회사	노선특성
광역	1400번	존치	삼화고속	• 기종점 및 노선경로 존치

조정사유 및 운행계통(안)										노 선 도			
<ul style="list-style-type: none"> • 운행계통 조정 없음 													
노선번호	구분	기점	주요 경유지	종점	첫차출발시간	막차출발시간	운행간격(분)	운행시간(분)	운행거리(km)			면허대수(대)	운행회수(회)
1400번	변경전	인천터미널	길병원, 올리브백화점, 간석오거리, 부평현대아트, 부평역, 부평시장, 대우자동차, 갈산동, 경인고속도로, 양화대교, 합정, 신촌, 이대역, 웨딩타운, 아현역, 충정로	서울역	05:00 06:00	23:40 01:00	15 ~20	150~ 180	73.2			14	77
1400번	변경후		“ 상 동 ”										

시내버스 노선 조정 현황 [1500번]

노선유형	노선번호	조정결과	버스회사	노선특성
광역	1500번	존치	삼화고속	• 기종점 및 노선경로 존치

조정사유 및 운행계통(안)										노 선 도			
<ul style="list-style-type: none"> • 운행계통 조정 없음 													
노선번호	구분	기점	주요 경유지	종점	첫차출발시간	막차출발시간	운행간격(분)	운행시간(분)	운행거리(km)			면허대수(대)	운행수(회)
1500번	변경전	계산동	계양구청, 이마트, 계산주공, 계산역, 계산삼거리, 경인교대역, 작전역, 태화아파트, (경인고속도로), 양평동, 합정역, 흥대역, 신촌역, 이대역, 충정로	서울역	05:00 05:50	24:00 01:00	10 ~17	130~ 140	64.2			16	110
1500번	변경후		“ 상 동 ”										

시내버스 노선 조정 현황 [1601번]

노선유형	노선번호	조정결과	버스회사	노선특성
광역	1601번	존치	신강교통	• 기종점 및 노선경로 존치

조정사유 및 운행계통(안)											노 선 도	
<ul style="list-style-type: none"> • 운행계통 조정 없음 												
노선번호	구분	기점	주요 경유지	종점	첫차출발시간	막차출발시간	운행간격(분)	운행시간(분)	운행거리(km)	면허대수(대)		운행회수(회)
1601번	변경전	장미아파트	옹진군청, 흙플러스, 인하대정문, 장미A, 학익시장, 학익2동, 용일사거리, 주안사거리, 석바위, 극동금호아파트, 인천시청후문, 구월2동, 복사골문화센터, 부천시청, 강서세무서, 합정역, 신촌역2호선, 이대역, 아현역, 충정로역	서울역	04:40 06:10	23:20 00:50	18 ~25	200~ 230	77.6	12		65
1601번	변경후		“ 상 동 ”									

시내버스 노선 조정 현황 [2500번]

노선유형	노선번호	조정결과	버스회사	노선특성
광역	2500번	존치	신강교통	• 기종점 및 노선경로 존치

조정사유 및 운행계통(안)										노 선 도			
<ul style="list-style-type: none"> • 운행계통 조정 없음 													
노선번호	구분	기점	주요 경유지	종점	첫차출발시간	막차출발시간	운행간격(분)	운행시간(분)	운행거리(km)			면허대수(대)	운행회수(회)
2500번	변경전	계산동	계양구청, 이마트, 계산역, 계산삼거리, 경인교대역, 작전역, 작전동, 경인고속도, 영등포역, 여의도, 마포, 광화문, 종로2가, 기업은행본점, 롯데백화점, 남대문, 충정로역	서울역	05:00 06:00	24:00 01:00	25 ~40	130~ 140	70.1			7	42
2500번	변경후		“ 상 동 ”										

시내버스 노선 조정 현황 [9100번]

노선유형	노선번호	조정결과	버스회사	노선특성
광역	9100번	존치	인강여객	• 기종점 및 노선경로 존치

조정사유 및 운행계통(안)											노 선 도	
<ul style="list-style-type: none"> • 운행계통 조정 없음 												
노선번호	구분	기점	주요 경유지	종점	첫차출발시간	막차출발시간	운행간격(분)	운행시간(분)	운행거리(km)	면허대수(대)		운행회수(회)
9100번	변경전	용현동 (구터미널)	제물포역, 주안사거리, 인천시청 후문, 만월중학교, 선바위역, 서초역	강남역	05:00 06:10	23:00 24:30	6~20	177	117	20		91
9100번	변경후		“ 상 동 ”									

시내버스 노선 조정 현황 [9200번]

노선유형	노선번호	조정결과	버스회사	노선특성
광역	9200번	존치	인강여객	• 기종점 및 노선경로 존치

조정사유 및 운행계통(안)										노 선 도	
<ul style="list-style-type: none"> • 운행계통 조정 없음 											
노선번호	구분	기점	주요 경유지	종점	첫차출발시간	막차출발시간	운행간격(분)	운행시간(분)	운행거리(km)	면허대수(대)	운행회수(회)
9200번	변경전	송도유원지	인하대학교, 법원검찰청, 신동아아파트, 외곽고속도로, 선바위역, 서초자이아파트, 서초역, 교대역, 강남역, 우성아파트, 양재역, 시민의숲, 선바위역, 신동아3차아파트, 학익시장, 장미아파트, 인하대정문, 원흥아파트, 송도유원지	강남역	05:00 06:10	24:30	5~15	145	119	24	115
9200번	변경후		“ 상 동 ”								



시내버스 노선 조정 현황 [9201번]

노선유형	노선번호	조정결과	버스회사	노선특성
광역	9201번	존치	인강여객	• 기종점 및 노선경로 존치

조정사유 및 운행계통(안)										노 선 도		
<ul style="list-style-type: none"> • 운행계통 조정 없음 												
노선번호	구분	기점	주요 경유지	종점	첫차출발시간	막차출발시간	운행간격(분)	운행시간(분)	운행거리(km)		면허대수(대)	운행회수(회)
9201번	변경전	청학공고	시대아파트, 성호아파트, 동아금호아파트, 연수구청, 삼성아파트, 한양 2차아파트, 동막역 <제3경인고속도로-외곽순환도로> 선바위역, 예술의전당, 서초역, 교대역, 강남역, 우성아파트, 양재역, 양재시민의 숲, 화물터미널	강남역	05:00 06:05	23:00 24:30	7~20	120	108		17	80
9201번	변경후		“ 상 동 ”									

시내버스 노선 조정 현황 [9300번]

노선유형	노선번호	조정결과	버스회사	노선특성
광역	9300번	존치	선진여객	• 기종점 및 노선경로 존치

조정사유 및 운행계통(안)											노 선 도	
<ul style="list-style-type: none"> • 운행계통 조정 없음 												
노선번호	구분	기점	주요 경유지	종점	첫차출발시간	막차출발시간	운행간격(분)	운행시간(분)	운행거리(km)	면허대수(대)		운행회수(회)
9300번	변경전	청라국제업무단지(골드클래스)	한일베라체, 청라자이, 루원시티, 작전역, 순복음교회, 갈산주공아파트, 부개옥일아파트, 구산초교, 상동 홈플러스, 반달마을, 송내남부역, (외곽순환고속도로), (우면산터널), 예술의전당, 서초역, 교대역, 강남역, 회차시 : 강남역, 양재역, 양재꽃시장, 선바위역, (외곽순환고속도로)	강남역	05:00 06:10	23:00 24:50	20 ~25	210	131	14		56
9300번	변경후		“ 상 동 ”									

시내버스 노선 조정 현황 [9301번]

노선유형	노선번호	조정결과	버스회사	노선특성
광역	9301번	존치	선진여객	• 기종점 및 노선경로 존치

조정사유 및 운행계통(안)										노 선 도	
<ul style="list-style-type: none"> • 운행계통 조정 없음 											
노선번호	구분	기점	주요 경유지	종점	첫차출발시간	막차출발시간	운행간격(분)	운행시간(분)	운행거리(km)	면허대수(대)	운행회수(회)
9301번	변경전	육일아파트	삼산체육관, 상동역, 송내역, 선바위역, 서초역, 교대역	강남역	05:00 06:10	23:00 24:50	15 ~25	180	97	9	43
9301번	변경후		“ 상 동 ”								



시내버스 노선 조정 현황 [9500번]

노선유형	노선번호	조정결과	버스회사	노선특성
광역	9500번	존치	삼화고속	• 기종점 및 노선경로 존치

조정사유 및 운행계통(안)											노 선 도	
<ul style="list-style-type: none"> • 운행계통 조정 없음 												
노선번호	구분	기점	주요 경유지	종점	첫차출발시간	막차출발시간	운행간격(분)	운행시간(분)	운행거리(km)	면허대수(대)		운행회수(회)
9500번	변경전	인천터미널	길병원, 올리브백화점, 간석오거리, 현대아파트, 부평역, 부평시장, 삭은다리, 갈산동, 작전동, 계산삼거리, 계산역, 계산동, 임학사거리, 외곽순환도로, 올림픽대로, 강남고속TR, 강남역	양재시민의 숲	05:00 06:15	23:30 01:00	10 ~50	220~ 240	109.4	15		60
9500번	변경후		“ 상 동 ”									

시내버스 노선 조정 현황 [9501번]

노선유형	노선번호	조정결과	버스회사	노선특성
광역	9501번	존치	신강교통	• 기종점 및 노선경로 존치

조정사유 및 운행계통(안)											노 선 도	
<ul style="list-style-type: none"> • 운행계통 조정 없음 												
노선번호	구분	기점	주요 경유지	종점	첫차출발시간	막차출발시간	운행간격(분)	운행시간(분)	운행거리(km)	면허대수(대)		운행회수(회)
9501번	변경전	마전지구	1차풍림아이원, 불로지구, 북변지구, <48번국도>, <올림픽대로>, 강남고속터미널, 논현동, 강남역	양재동	05:00 06:10	23:40 01:00	10 ~20	160~ 190	92.7	13		69
9501번	변경후		“ 상 동 ”									

시내버스 노선 조정 현황 [9802번]

노선유형	노선번호	조정결과	버스회사	노선특성
광역	9802번	존치	신강교통	• 기종점 및 노선경로 존치

조정사유 및 운행계통(안)										노 선 도			
<ul style="list-style-type: none"> • 운행계통 조정 없음 													
노선번호	구분	기점	주요 경유지	종점	첫차출발시간	막차출발시간	운행간격(분)	운행시간(분)	운행거리(km)			면허대수(대)	운행회수(회)
9802번	변경전	1차품림아이원	검단원 흥아파트, 완정사거리, 인천보은병원, 대우푸르지오, 유현사거리, 반포역, 교보타워, 강남역, 우성아파트, 양재역	양재시민의 숲	05:00 06:10	23:40 01:00	20 ~40	180~ 210	91.4			9	45
9802번	변경후		“ 상 동 ”										

시내버스 노선 조정 현황 [533번]

노선유형	노선번호	조정결과	버스회사	노선특성
마을	533번	존치	삼환여객	• 기종점 및 노선경로 존치

조정사유 및 운행계통(안)										노 선 도			
<ul style="list-style-type: none"> • 운행계통 조정 없음 													
노선번호	구분	기점	주요 경유지	종점	첫차출발시간	막차출발시간	운행간격(분)	운행시간(분)	운행거리(km)			면허대수(대)	운행수(회)
533번	변경전	신동아아파트	만수시장, 소방서, 간석사거리, 간석시장, 목화예식장, 간석오거리	동암역	05:10 05:23	24:00 24:20	8	41	10			9	216
533번	변경후		“ 상 동 ”										

시내버스 노선 조정 현황 [534번]

노선유형	노선번호	조정결과	버스회사	노선특성
마을	534번	존치	삼환여객	• 기종점 및 노선경로 존치

조정사유 및 운행계통(안)										노 선 도	
<ul style="list-style-type: none"> • 운행계통 조정 없음 											
노선번호	구분	기점	주요 경유지	종점	첫차출발시간	막차출발시간	운행간격(분)	운행시간(분)	운행거리(km)	면허대수(대)	운행회수(회)
534번	변경전	장수동 차고지	만수시장, 간석사거리, 간석오거리, 올리브아울렛, 간석주공아파트, 길병원, 길병원사거리, 종합문화예술회관(정문)	신세계백화점	05:20 05:48	24:00 23:20	15	68	14.5	7	112
534번	변경후		“ 상 동 ”								



시내버스 노선 조정 현황 [514-1번]

노선유형	노선번호	조정결과	버스회사	노선특성
지선	514-1번	존치	해성운수	• 기종점 및 노선경로 존치

조정사유 및 운행계통(안)											노 선 도	
<ul style="list-style-type: none"> • 운행계통(운행간격, 운행거리, 운행대수 및 운행횟수) 조정 <ul style="list-style-type: none"> - 운행거리 실측치 적용 - 차량대체 : 순환31번(1대 감) → 514-1번(1대 증) 차량 이동 재배치 												
노선번호	구분	기점	주요 경유지	종점	첫차출발시간	막차출발시간	운행간격(분)	운행시간(분)	운행거리(km)	면허대수(대)		운행횟수(회)
514-1번	변경전	구월아시아드	종합문화예술회관, 종합터미널, 농산물센터, 신세계백화점, 순복음교회, 남인천여중, 한신아파트, 로얄아파트, 국민은행, 귀빈예식장, 시민공원, 고려예식장(반환시 역순)	주안역 환승정류장	05:30 05:30	24:20 24:35	9~11	70	11.2	9		128
514-1번	변경후	구월아시아드	“ 상 등 ”	주안역 환승정류장	05:30 05:30	24:20 24:35	7 (6)	72 (63)	9.12	10	158 (180)	
※ 변경후 운행계통(괄호안 수치는 산정값)은 조정될 수 있음												

시내버스 노선 조정 현황 [515-1번]

노선유형	노선번호	조정결과	버스회사	노선특성
지선	515-1번	존치	대인교통	• 기종점 및 노선경로 존치

조정사유 및 운행계통(안)										노 선 도			
<ul style="list-style-type: none"> • 운행계통(운행간격, 운행거리 및 운행횟수) 조정 <ul style="list-style-type: none"> - 운행거리 실측치 적용 													
노선번호	구분	기점	주요 경유지	종점	첫차출발시간	막차출발시간	운행간격(분)	운행시간(분)	운행거리(km)			면허대수(대)	운행회수(회)
515-1번	변경전	법원	우진아파트, 신기촌시장, 국민은행, 귀빈예식장, 시민공원	주안역	05:00 05:20	24:00 24:25	17	50	8.9			3	60
515-1번	변경후	법원	“ 상 동 ”	주안역	05:00 05:20	24:00 24:25	19	57	8.94	3	60		
<p>※ 변경후 운행계통은 조정될 수 있음</p>													

시내버스 노선 조정 현황 [520번]

노선유형	노선번호	조정결과	버스회사	노선특성
지선	520번	존치	신동아교통	• 기종점 및 노선경로 존치

조정사유 및 운행계통(안)											노 선 도	
<ul style="list-style-type: none"> • 운행계통(운행간격, 운행거리, 운행대수 및 운행횟수) 조정 <ul style="list-style-type: none"> - 운행거리 실측치 적용 - 차량대체 : 516번(1대 감) → 520번(1대 증) 차량 이동 재배치 												
노선번호	구분	기점	주요 경유지	종점	첫차출발시간	막차출발시간	운행간격(분)	운행시간(분)	운행거리(km)	면허대수(대)		운행회수(회)
520번	변경전	병무청	대인파크빌, 원흥아파트, 학익1동주민센터, 대동아파트, 신동아1차아파트, 신동아5.7단지, 태평아파트, 관교중, 인명여고, 농산물시장(터미널)	신세계백화점	05:05 05:30	24:00 24:25	10 ~11	58	12.7	6		96
520번	변경후	병무청	“ 상 동 ”	신세계백화점	05:05 05:30	24:00 24:25	10	70	12.36	7	114	
<p>※ 변경후 운행계통은 조정될 수 있음</p>												

시내버스 노선 조정 현황 [522번]

노선유형	노선번호	조정결과	버스회사	노선특성
지선	522번	존치	삼일여객	• 기종점 및 노선경로 존치

조정사유 및 운행계통(안)											노 선 도	
<ul style="list-style-type: none"> • 운행계통(운행간격, 운행거리, 운행대수 및 운행횟수) 조정 <ul style="list-style-type: none"> - 운행거리 실측치 적용 - 차량대체 : 522번(2대 감) → 524번(2대 증) 차량 이동 재배치 												
노선번호	구분	기점	주요 경유지	종점	첫차출발시간	막차출발시간	운행간격(분)	운행시간(분)	운행거리(km)	면허대수(대)		운행회수(회)
522번	변경전	동춘역	풍림아파트, 인천여고, 한양아플, 롯데아파트, 연수고, 대동아파트, 선학동, 관교중, 예비군훈련장, 시민공원	주안역	05:15 05:15	23:50 24:30	7~8	115	26	16		130
522번	변경후	동춘역	“ 상 통 ”	주안역	05:15 05:15	23:50 24:30	8 (7)	115 (103)	25.88	14	136 (152)	
<p>※ 변경후 운행계통은 조정될 수 있음</p>												

시내버스 노선 조정 현황 [530번]

노선유형	노선번호	조정결과	버스회사	노선특성
지선	530번	존치	해성운수	• 기종점 및 노선경로 존치

조정사유 및 운행계통(안)												노 선 도
<ul style="list-style-type: none"> • 운행계통(운행간격, 운행거리 및 운행횟수) 조정 - 운행거리 실측치 적용 												
노선번호	구분	기점	주요 경유지	종점	첫차출발시간	막차출발시간	운행간격(분)	운행시간(분)	운행거리(km)	면허대수(대)	운행회수(회)	
530번	변경전	동암역	십정초, 십정고개, 열우물사거리, 새소망교회, 승보사입구, 상정중, 십정고개	동암역	6:00	23:00	35	35	4	1	28	
530번	변경후	동암역	“ 상 동 ”	동암역	6:00	23:00	36	36	3.90	1	28	
<p>※ 변경후 운행계통은 조정될 수 있음</p>												

시내버스 노선 조정 현황 [531번]

노선유형	노선번호	조정결과	버스회사	노선특성
지선	531번	존치	삼환운수	• 기종점 및 노선경로 존치

조정사유 및 운행계통(안)											노 선 도	
<ul style="list-style-type: none"> • 운행계통(운행간격, 운행거리 및 운행횟수) 조정 <ul style="list-style-type: none"> - 운행거리 실측치 적용 												
노선번호	구분	기점	주요 경유지	종점	첫차출발시간	막차출발시간	운행간격(분)	운행시간(분)	운행거리(km)	면허대수(대)		운행수(회)
531번	변경전	효성상아 아파트 (남동구)	대동은행, 신세계아파트, 상인천중, 올리비아올렛, 보명약국, (구)인산전문대, 주원고개	동암역	05:00 05:00	24:10 24:10	9~13	40	8	3		72
531번	변경후	효성상아 아파트 (남동구)	“ 상 등 ”	동암역	05:00 05:00	24:10 24:10	16	48	7.99	3	72	
※ 변경후 운행계통은 조정될 수 있음												

시내버스 노선 조정 현황 [535-1번]

노선유형	노선번호	조정결과	버스회사	노선특성
지선	535-1번	존치	성원운수	• 기종점 및 노선경로 존치

조정사유 및 운행계통(안)											노 선 도	
<ul style="list-style-type: none"> • 운행계통(운행간격, 운행거리 및 운행횟수) 조정 <ul style="list-style-type: none"> - 운행거리 실측치 적용 												
노선번호	구분	기점	주요 경유지	종점	첫차출발시간	막차출발시간	운행간격(분)	운행시간(분)	운행거리(km)	면허대수(대)		운행회수(회)
535-1번	변경전	운연동	만의골입구, 부대앞, 만의골입구, 인천대공원후문, 장수교, 만수초등학교, 장수동, 만의골입구, 부대앞, 만의골입구, 새비전교회, 백제엔지니어링, 하림	운연동	7:00	20:35	80	70	18.5	1		10
535-1번	변경후	운연동	“ 상 동 ”	운연동	7:00	20:35	85	85	18.81	1	10	
<p>※ 변경후 운행계통은 조정될 수 있음</p>												

시내버스 노선 조정 현황 [536번]

노선유형	노선번호	조정결과	버스회사	노선특성
지선	536번	존치	성원운수	• 기종점 및 노선경로 존치

조정사유 및 운행계통(안)										노 선 도	
<ul style="list-style-type: none"> • 운행계통(운행간격, 운행거리 및 운행횟수) 조정 <ul style="list-style-type: none"> - 운행거리 실측치 적용 											
노선번호	구분	기점	주요 경유지	종점	첫차출발시간	막차출발시간	운행간격(분)	운행시간(분)	운행거리(km)	면허대수(대)	운행회수(회)
536번	변경전	장수동 (인천대공원 후문)	장수골사거리, 진흥아파트, 광명상가, 뉴서울아파트, 남동초교, 만수1동, 길병원, 올리브아울렛, 간석오거리	동암역	04:40 05:15	23:40 24:15	8	94	20.8	13	142
536번	변경후	장수동 (인천대공원 후문)	“ 상 동 ”	동암역	04:40 05:15	23:40 24:15	8	105	20.81	13	142
※ 변경후 운행계통은 조정될 수 있음											



시내버스 노선 조정 현황 [539번]

노선유형	노선번호	조정결과	버스회사	노선특성
지선	539번	존치	성원운수	• 기종점 및 노선경로 존치

조정사유 및 운행계통(안)											노 선 도	
<ul style="list-style-type: none"> • 운행계통(운행간격, 운행거리 및 운행횟수) 조정 <ul style="list-style-type: none"> - 운행거리 실측치 적용 												
노선번호	구분	기점	주요 경유지	종점	첫차출발시간	막차출발시간	운행간격(분)	운행시간(분)	운행거리(km)	면허대수(대)		운행수(회)
539번	변경전	새마을금고	태화아파트, 간석사거리, 간석시장, 간석오거리, 보훈회관, 공동묘지입구	동암역	05:00 05:10	23:45 24:10	8	30	5.7	4		169
539번	변경후	새마을금고	“ 상 등 ”	동암역	05:00 05:10	23:45 24:10	7	28	5.66	4	162	
<p>※ 변경후 운행계통은 조정될 수 있음</p>												

시내버스 노선 조정 현황 [540번]

노선유형	노선번호	조정결과	버스회사	노선특성
지선	540번	존치	삼환운수	• 기종점 및 노선경로 존치

조정사유 및 운행계통(안)											노 선 도	
<ul style="list-style-type: none"> • 운행계통(운행간격, 운행거리 및 운행횟수) 조정 <ul style="list-style-type: none"> - 운행거리 실측치 적용 												
노선번호	구분	기점	주요 경유지	종점	첫차출발시간	막차출발시간	운행간격(분)	운행시간(분)	운행거리(km)	면허대수(대)		운행회수(회)
540번	변경전	만수동 (인우아파트)	서울우유, 상인천중, 올리브아울렛, 간석주공, 인천시청, 석바위, 법원, 주안주공	간석역	05:00 05:00	24:00 24:00	8~9	50	11.2	6		97
540번	변경후	만수동 (인우아파트)	“ 상 등 ”	간석역	05:00 05:00	24:00 24:00	11	68	11.22	6	101	
※ 변경후 운행계통은 조정될 수 있음												

시내버스 노선 조정 현황 [551번]

노선유형	노선번호	조정결과	버스회사	노선특성
지선	551번	존치	세원교통	• 기종점 및 노선경로 존치

조정사유 및 운행계통(안)											노 선 도	
<ul style="list-style-type: none"> • 운행계통(운행간격, 운행거리 및 운행횟수) 조정 <ul style="list-style-type: none"> - 운행거리 실측치 적용 												
노선번호	구분	기점	주요 경유지	종점	첫차출발시간	막차출발시간	운행간격(분)	운행시간(분)	운행거리(km)	면허대수(대)		운행회수(회)
551번	변경전	청천농장	청천초교, 청천파출소, 청천중, 현대5차아파트, 부평전화국, 부평여고, 부평고(회차:부평시장)	부평역	04:59 05:22	23:35 24:15	9~10	65	13.8	7		112
551번	변경후	청천농장	“ 상 등 ”	부평역	04:59 05:22	23:35 24:15	10	67	13.83	7	117	
※ 변경후 운행계통은 조정될 수 있음												

시내버스 노선 조정 현황 [552번]

노선유형	노선번호	조정결과	버스회사	노선특성
지선	552번	존치	신화여객	• 기종점 및 노선경로 존치

조정사유 및 운행계통(안)						노 선 도					
<ul style="list-style-type: none"> • 운행계통(운행간격, 운행거리, 운행대수 및 운행횟수) 조정 <ul style="list-style-type: none"> - 운행거리 실측치 적용 - 차량대체 : 552번(2대 감) → 555번(2대 증) 차량 이동 재배치 											
노선번호	구분	기점	주요 경유지	종점	첫차출발시간	막차출발시간	운행간격(분)	운행시간(분)	운행거리(km)	면허대수(대)	운행횟수(회)
552번	변경전	태일연립	팔도주유소, 부평기술고, 화랑교회, 부평서중, 석진고개, 신촌초교, 현대백화점, 부평시장	부평역	06:00 06:00	23:00 23:30	15 ~16	60	11	3	48
552번	변경후	태일연립	“ 상 등 ”	부평역	06:00 06:00	23:00 23:30	54	54	10.55	1	19

※ 변경후 운행계통은 조정될 수 있음

시내버스 노선 조정 현황 [555번]

노선유형	노선번호	조정결과	버스회사	노선특성
지선	555번	존치	신화여객	• 기종점 및 노선경로 존치

조정사유 및 운행계통(안)											노 선 도	
<ul style="list-style-type: none"> 운행계통(운행간격, 운행거리, 운행대수 및 운행횟수) 조정 <ul style="list-style-type: none"> 운행거리 실측치 적용 차량대체 : 552번(2대 감) → 555번(2대 증) 차량 이동 재배치 												
노선번호	구분	기점	주요 경유지	종점	첫차출발시간	막차출발시간	운행간격(분)	운행시간(분)	운행거리(km)	면허대수(대)		운행회수(회)
555번	변경전	삼산동 차고지	미래타운4단지, 미래타운1단지, 삼보아파트, 한국아파트, 갈산역, 부평구청, 부평시장	부평역	5:00	23:50 24:15	10 ~11	87	14.6	6		84
555번	변경후	삼산동 차고지	“ 상 동 ”	부평역	5:00	23:50 24:15	11	87	14.75	8	104	
※ 변경후 운행계통은 조정될 수 있음												

시내버스 노선 조정 현황 [557번]

노선유형	노선번호	조정결과	버스회사	노선특성
지선	557번	존치	삼성여객	• 기종점 및 노선경로 존치

조정사유 및 운행계통(안)											노 선 도	
<ul style="list-style-type: none"> • 운행계통(운행간격, 운행거리 및 운행횟수) 조정 <ul style="list-style-type: none"> - 운행거리 실측치 적용 												
노선번호	구분	기점	주요 경유지	종점	첫차출발시간	막차출발시간	운행간격(분)	운행시간(분)	운행거리(km)	면허대수(대)		운행회수(회)
557번	변경전	희망천 입구	대광아파트, 마을금고, 부평2동, 한서유통, 늘봄마을, 전인연립, 쌍굴다리, 신촌교회, 부평공원입구, 부원중, 부평시장	부평역	05:20 05:30	24:00 24:10	9~15	35	6.2	4		119
557번	변경후	희망천 입구	“ 상 등 ”	부평역	05:20 05:30	24:00 24:10	9	38	6.21	4	119	
<p>※ 변경후 운행계통은 조정될 수 있음</p>												

시내버스 노선 조정 현황 [561번]

노선유형	노선번호	조정결과	버스회사	노선특성
지선	561번	존치	대인교통	• 기종점 및 노선경로 존치

조정사유 및 운행계통(안)											노 선 도	
<ul style="list-style-type: none"> • 운행계통(운행간격, 운행거리 및 운행횟수) 조정 <ul style="list-style-type: none"> - 운행거리 실측치 적용 												
노선번호	구분	기점	주요 경유지	종점	첫차출발시간	막차출발시간	운행간격(분)	운행시간(분)	운행거리(km)	면허대수(대)		운행수(회)
561번	변경전	희망천입구	대우아파트, 동아아파트정문, 롯데백화점, (회차후) 동아아파트후문, 대림아파트	부평시장한남프라자	06:00 06:25	23:43 24:10	9	50	10.3	7		120
561번	변경후	희망천입구	“ 상 등 ”	부평시장한남프라자	06:00 06:25	23:43 24:10	9	62	10.31	7	120	
<p>※ 변경후 운행계통은 조정될 수 있음</p>												

시내버스 노선 조정 현황 [564번]

노선유형	노선번호	조정결과	버스회사	노선특성
지선	564번	존치	해성운수	• 기종점 및 노선경로 존치

조정사유 및 운행계통(안)											노 선 도	
<ul style="list-style-type: none"> • 운행계통(운행간격, 운행거리 및 운행횟수) 조정 <ul style="list-style-type: none"> - 운행거리 실측치 적용 												
노선번호	구분	기점	주요 경유지	종점	첫차출발시간	막차출발시간	운행간격(분)	운행시간(분)	운행거리(km)	면허대수(대)		운행수(회)
564번	변경전	간석역	현대아파트, 백운역, 주공뜨란채아파트, 하정초등학교, 동암역, 십정시장, 동암국민주택, 석정여자고등학교	현대아파트 후문	05:20 05:30	24:00 24:10	12	65	10.4	5		88
564번	변경후	간석역	“ 상 등 ”	현대아파트 후문	05:20 05:30	24:00 24:10	13	64	10.00	5	88	
<p>※ 변경후 운행계통은 조정될 수 있음</p>												

시내버스 노선 조정 현황 [564-1번]

노선유형	노선번호	조정결과	버스회사	노선특성
지선	564-1번	존치	해성운수	• 기종점 및 노선경로 존치

조정사유 및 운행계통(안)										노 선 도			
<ul style="list-style-type: none"> • 운행계통(운행간격, 운행거리 및 운행횟수) 조정 - 운행거리 실측치 적용 													
노선번호	구분	기점	주요 경유지	종점	첫차출발시간	막차출발시간	운행간격(분)	운행시간(분)	운행거리(km)			면허대수(대)	운행회수(회)
564-1번	변경전	백운역	불정사입구, 백운공원, 한국아파트, 정원아파트	부평정보고	05:30 05:37	24:15 24:07	5~7	15	1.6			1	87
564-1번	변경후	백운역	“ 상 동 ”	부평정보고	05:30 05:37	24:15 24:07	13	13	1.59	1	84		
<p>※ 변경후 운행계통은 조정될 수 있음</p>													

시내버스 노선 조정 현황 [564-2번]

노선유형	노선번호	조정결과	버스회사	노선특성
지선	564-2번	존치	해성운수	• 기종점 및 노선경로 존치

조정사유 및 운행계통(안)											노 선 도	
<ul style="list-style-type: none"> • 운행계통(운행간격, 운행거리 및 운행횟수) 조정 <ul style="list-style-type: none"> - 운행거리 실측치 적용 												
노선번호	구분	기점	주요 경유지	종점	첫차출발시간	막차출발시간	운행간격(분)	운행시간(분)	운행거리(km)	면허대수(대)		운행수(회)
564-2번	변경전	현대아파트 후문	현대아파트, 백운역, 신동아아파트, 인천교통공사, 간석오거리(8번출구)	동암남부역	05:20 05:30	24:00 24:10	12	44	6.7	4		102
564-2번	변경후	현대아파트 후문	“ 상 등 ”	동암남부역	05:20 05:30	24:00 24:10	11	44	6.79	4	102	
※ 변경후 운행계통은 조정될 수 있음												

시내버스 노선 조정 현황 [567번]

노선유형	노선번호	조정결과	버스회사	노선특성
지선	567번	존치	삼환운수	• 기종점 및 노선경로 존치

조정사유 및 운행계통(안)										노 선 도		
<ul style="list-style-type: none"> • 운행계통(운행간격, 운행거리 및 운행횟수) 조정 - 운행거리 실측치 적용 												
노선번호	구분	기점	주요 경유지	종점	첫차출발시간	막차출발시간	운행간격(분)	운행시간(분)	운행거리(km)		면허대수(대)	운행회수(회)
567번	변경전	대우아파트	재림연립, 현대아파트, 한화아파트, 한양아파트, 무지개아파트, 소방서, 신한은	백운역	05:30 06:00	24:00 24:10	6~7	40	7.5		6	135
567번	변경후	대우아파트	“ 상 동 ”	백운역	05:30 06:00	24:00 24:10	8	49	7.80	6	135	
<p>※ 변경후 운행계통은 조정될 수 있음</p>												

시내버스 노선 조정 현황 [569번]

노선유형	노선번호	조정결과	버스회사	노선특성
지선	569번	존치	삼성여객	• 기종점 및 노선경로 존치

조정사유 및 운행계통(안)											노 선 도	
<ul style="list-style-type: none"> • 운행계통(운행간격, 운행거리 및 운행횟수) 조정 <ul style="list-style-type: none"> - 운행거리 실측치 적용 												
노선번호	구분	기점	주요 경유지	종점	첫차출발시간	막차출발시간	운행간격(분)	운행시간(분)	운행거리(km)	면허대수(대)		운행회수(회)
569번	변경전	한신휴아파트	명보빌라, 우성4차아파트, 우성카, 현대2차아파트, 현대1차아파트, 현대3차아파트	백운역	05:30 05:45	24:06 24:20	5~6	30	5.6	5		170
569번	변경후	한신휴아파트	“ 상 동 ”	백운역	05:30 05:45	24:06 24:20	7	33	5.90	5	169	
<p>※ 변경후 운행계통은 조정될 수 있음</p>												

시내버스 노선 조정 현황 [570번]

노선유형	노선번호	조정결과	버스회사	노선특성
지선	570번	존치	삼성여객	• 기종점 및 노선경로 존치

조정사유 및 운행계통(안)										노 선 도		
<ul style="list-style-type: none"> • 운행계통(운행간격, 운행거리 및 운행횟수) 조정 <ul style="list-style-type: none"> - 운행거리 실측치 적용 												
노선번호	구분	기점	주요 경유지	종점	첫차출발시간	막차출발시간	운행간격(분)	운행시간(분)	운행거리(km)		면허대수(대)	운행수(회)
570번	변경전	한신휴아파트	명보빌라,우성카,현대아파트,쌍용주유소,부원중,제일은행, 한미은행, 부평시장	부평역	05:40 06:00	24:00 24:22	11 ~12	45	8.6		4	95
570번	변경후	한신휴아파트	“ 상 등 ”	부평역	05:40 06:00	24:00 24:22	12	46	8.61	4	95	
※ 변경후 운행계통은 조정될 수 있음												

시내버스 노선 조정 현황 [571번]

노선유형	노선번호	조정결과	버스회사	노선특성
지선	571번	존치	태양여객	• 기종점 및 노선경로 존치

조정사유 및 운행계통(안)										노 선 도		
<ul style="list-style-type: none"> • 운행계통(운행간격, 운행거리 및 운행횟수) 조정 <ul style="list-style-type: none"> - 운행거리 실측치 적용 												
노선번호	구분	기점	주요 경유지	종점	첫차출발시간	막차출발시간	운행간격(분)	운행시간(분)	운행거리(km)		면허대수(대)	운행수(회)
571번	변경전	삼산동	두산위브, 삼산농산물, 현대아파트, 갈산북초, 갈산주공2차, 우체국, 대동A, 굴포천, 도서관, 부평중고입구, 부평시장, 해관병원, 문화예식장 [반환시] 부평시장, 부평시장(용갈비)	부평역	05:25 05:50	24:30 24:00	10 ~12	70	15		7	103
571번	변경후	삼산동	“ 상 동 ”	부평역	05:25 05:50	24:30 24:00	11	78	15.04	7	103	
<p>※ 변경후 운행계통은 조정될 수 있음</p>												

시내버스 노선 조정 현황 [574번]

노선유형	노선번호	조정결과	버스회사	노선특성
지선	574번	존치	대인교통	• 기종점 및 노선경로 존치

조정사유 및 운행계통(안)											노 선 도	
<ul style="list-style-type: none"> • 운행계통(운행간격, 운행거리 및 운행횟수) 조정 <ul style="list-style-type: none"> - 운행거리 실측치 적용 												
노선번호	구분	기점	주요 경유지	종점	첫차출발시간	막차출발시간	운행간격(분)	운행시간(분)	운행거리(km)	면허대수(대)		운행회수(회)
574번	변경전	뉴서울아파트	경남아파트, 부평전화국, 북인천우체국, 노동사무소, 부평시장	부평역	05:30 05:40	23:50 24:00	5	45	9	9		193
574번	변경후	뉴서울아파트	“ 상 동 ”	부평역	05:30 05:40	23:50 24:00	6	51	8.97	9	193	
<p>※ 변경후 운행계통은 조정될 수 있음</p>												

시내버스 노선 조정 현황 [585번]

노선유형	노선번호	조정결과	버스회사	노선특성
지선	585번	존치	삼일여객	• 기종점 및 노선경로 존치

조정사유 및 운행계통(안)											노 선 도	
<ul style="list-style-type: none"> • 운행계통(운행간격, 운행거리 및 운행횟수) 조정 - 운행거리 실측치 적용 												
노선번호	구분	기점	주요 경유지	종점	첫차출발시간	막차출발시간	운행간격(분)	운행시간(분)	운행거리(km)	면허대수(대)		운행회수(회)
585번	변경전	백양아파트	현대아파트, 동아아파트, 성지아파트, 뉴서울아파트, 대우자동차, 새림병원, 백마장입구, 국민은행, 부평시장	부평역	05:00 05:00	24:15 24:15	9	70	15.2	8		120
585번	변경후	백양아파트	“ 상 동 ”	부평역	05:00 05:00	24:15 24:15	10	77	15.17	8	120	
<p>※ 변경후 운행계통은 조정될 수 있음</p>												

시내버스 노선 조정 현황 [586번]

노선유형	노선번호	조정결과	버스회사	노선특성
지선	586번	존치	세원교통	• 기종점 및 노선경로 존치

조정사유 및 운행계통(안)												노 선 도	
<ul style="list-style-type: none"> • 운행계통(운행간격, 운행거리 및 운행횟수) 조정 <ul style="list-style-type: none"> - 운행거리 실측치 적용 													
노선번호	구분	기점	주요 경유지	종점	첫차출발시간	막차출발시간	운행간격(분)	운행시간(분)	운행거리(km)	면허대수(대)	운행회수(회)		
586번	변경전	세원에너지충전소	나비공원, 새마을금고, 효성사거리, 청천초교, 대우자동차, 새림병원, 백마장입구(회차:부평시장)	부평역	05:00 05:25	23:40 24:18	7~9	70	16.1	8	120		
586번	변경후		“ 상 동 ”		05:00 05:25	23:40 24:18	9	75	16.12	8	120		
<p>※ 변경후 운행계통은 조정될 수 있음</p>													

시내버스 노선 조정 현황 [587번]

노선유형	노선번호	조정결과	버스회사	노선특성
지선	587번	존치	삼성여객	• 기종점 및 노선경로 존치

조정사유 및 운행계통(안)										노 선 도	
<ul style="list-style-type: none"> • 운행계통(운행간격, 운행거리 및 운행횟수) 조정 <ul style="list-style-type: none"> - 운행거리 실측치 적용 											
노선번호	구분	기점	주요 경유지	종점	첫차출발시간	막차출발시간	운행간격(분)	운행시간(분)	운행거리(km)	면허대수(대)	운행회수(회)
587번	변경전	계산역	계산우체국, 신동양아파트, 계양문화회관, 경인여대, 성불사	계산역	06:30 06:30	24:10 24:10	4~8	15	2.5	2	131
587번	변경후	계산역	“ 상 동 ”	계산역	06:30 06:30	24:10 24:10	8	16	2.52	2	133

※ 변경후 운행계통은 조정될 수 있음

시내버스 노선 조정 현황 [590번]

노선유형	노선번호	조정결과	버스회사	노선특성
지선	590번	존치	태양여객	• 기종점 및 노선경로 존치

조정사유 및 운행계통(안)											노 선 도	
<ul style="list-style-type: none"> • 운행계통(운행간격, 운행거리 및 운행횟수) 조정 <ul style="list-style-type: none"> - 운행거리 실측치 적용 												
노선번호	구분	기점	주요 경유지	종점	첫차출발시간	막차출발시간	운행간격(분)	운행시간(분)	운행거리(km)	면허대수(대)		운행수(회)
590번	변경전	유림골프장	계양복지관, 서운중·고, 현대-태화아파트, 작동초교, 광명아파트, 천대고가, 안남고교, 카리스호텔, 작전역, 명현중	효성동 동화운수차고지	05:30 06:00	23:30 24:00	15 ~17	68	15.1	4		57
590번	변경후	유림골프장	“ 상 동 ”	효성동 동화운수차고지	05:30 06:00	23:30 24:00	19	76	14.13	4	57	
<p>※ 변경후 운행계통은 조정될 수 있음</p>												

시내버스 노선 조정 현황 [591-1번]

노선유형	노선번호	조정결과	버스회사	노선특성
지선	591-1번	존치	삼일여객	• 기종점 및 노선경로 존치

조정사유 및 운행계통(안)											노 선 도	
<ul style="list-style-type: none"> • 운행계통(운행간격, 운행거리 및 운행횟수) 조정 <ul style="list-style-type: none"> - 운행거리 실측치 적용 												
노선번호	구분	기점	주요 경유지	종점	첫차출발시간	막차출발시간	운행간격(분)	운행시간(분)	운행거리(km)	면허수(대)		운행수(회)
591-1번	변경전	원창동 (동일폐차장)	신현중, 신현북초교, 신현쇼핑, 루원시티, 태화아파트, 가정하나아파트입구, 뉴서울아파트, 봉수초교	한성아파트	05:30 06:00	23:00 23:25	30 ~40	65	7.5	2		26
591-1번	변경후	원창동 (동일폐차장)	“ 상 등 ”	한성아파트	05:30 06:00	23:00 23:25	31	63	7.37	2	34	
<p>※ 변경후 운행계통은 조정될 수 있음</p>												

시내버스 노선 조정 현황 [593번]

노선유형	노선번호	조정결과	버스회사	노선특성
지선	593번	존치	해성운수	• 기종점 및 노선경로 존치

조정사유 및 운행계통(안)											노 선 도	
<ul style="list-style-type: none"> • 운행계통(운행간격, 운행거리 및 운행횟수) 조정 <ul style="list-style-type: none"> - 운행거리 실측치 적용 												
노선번호	구분	기점	주요 경유지	종점	첫차출발시간	막차출발시간	운행간격(분)	운행시간(분)	운행거리(km)	면허대수(대)		운행회수(회)
593번	변경전	배수지입구	진주아파트, 가좌초교, 가정여중, 로얄아파트, 은혜주유소, 대신산업	동암역	05:00 05:25	24:05 24:20	5	40	9.2	8		158
593번	변경후	배수지입구	“ 상 동 ”	동암역	05:00 05:25	24:05 24:20	7	58	9.38	8	158	
<p>※ 변경후 운행계통은 조정될 수 있음</p>												