

- 2026년 제2회 버스정책위원회(노선조정분과) -

시내버스 노선 신설 · 조정안

▶ 노선 신설안	7건
▶ 노선 조정안 (변경 13, 재배치 신설 1, 폐선 1)	15건

목 차

연번	조정지역	노선유형	노선번호	운송업체명	구분		Page
1	중구(영종)	지선	2202 (가칭)	공개모집	신설	-----	1
2	중구(영종), 옹진군	지선	2251 (가칭)	공개모집	신설	-----	3
3	남동구, 강화군	직행좌석	5311 (가칭)	공개모집	신설	-----	5
4	계양구	지선	7701 (가칭)	공개모집	신설	-----	7
5	서구(검단)	지선	8901 (가칭)	공개모집	신설	-----	9
6	서구(검단)	간선	941 (가칭)	공개모집	신설	-----	11
7	서구(검단)	지선	9903 (가칭)	공개모집	신설	-----	13
8	중구(영종)	지선	인천e음16	영종운수	단축	-----	15
9	부평구	지선	557	해성운수	변경	-----	17
10	부평구	지선	6602 (가칭)	해성운수	신설 (재배치)	-----	19

목 차

연번	조정지역	노선유형	노선번호	운송업체명	구분		Page
11	계양구	급행간선	급행97	인천제물포교통	변경	-----	21
12	서구	간선	281	영종운수	변경	-----	23
13	서구	간선	282	영종운수	변경	-----	25
14	서구	간선	72	선진여객	변경	-----	27
15	서구	간선	92	신동아교통	변경	-----	29
16	서구(검단)	간선	991	신동아교통	연장	-----	31
17	서구	심야	N80	성산여객	변경	-----	33
18	서구	간선	7	마니교통	변경	-----	35
19	서구	간선	12	미추홀교통	변경	-----	37
20	서구	간선	13	신흥교통	변경	-----	39

목 차

연번	조정지역	노선유형	노선번호	운송업체명	구분		Page
21	강화군	직행좌석	801	강화교통	폐선	-----	41
22	강화군	직행좌석	800	강화교통	변경	-----	43

시내버스 노선 신설안 [2202(가칭)번]

○ 개 요

노선유형	노선번호	운송업체명	조정유형	탑승인원(일/대)	수 입 금	노선현황
지선	2202 (가칭)		신설			○운서역~넙디마을입구~하늘중· 운남고~하늘도시중심상가~영종 구입시청사~영종역

○ 노선신설 사유 및 효과

신설 사유	신설 내용	효 과
<ul style="list-style-type: none"> ○ 중구 기관건의: 영종구 신설에 따른 임시 청사 접근 편의 제공(순환노선 필요) ○ 운남고등학교 개교('26. 3.) 및 영종지역 3개 단지(영종오션파크모아엘가그랑데·운서역대라수어썸에듀·운서역푸르지오 더스카이2차 총1,718세대, '26. 4.~'26. 12.) 운서역 접근성 확보 	<ul style="list-style-type: none"> ○ 운서역~넙디마을입구~하늘중·운남고~하늘도시중심상가·영종구입시청사~영종역 구간 경유 노선 신설 ○ 신규 운송사업자 선정 후 상용차(4대) 확보 	<ul style="list-style-type: none"> ○ 하늘도시 및 운서동 주민의 영종구입시청사, 공항철도(영종역, 운서역) 연계로 시내버스 이용 편의 제공 ○ 운서역2번출구 정류소 신설하여 운서역 1번 출구측 대중교통 혼잡 해소 ○ 운남고, 하늘중 등 통학 편의 제공

○ 운행계통안

(단위 : 분, Km, 대, 회)

구 분	노선 번호	기점	주요 경유지	종점	출발시간		배차 간격	운행 시간	운행 거리	면허 대수	운행 횟수
					첫차	막차					
신설	2202 (가칭)	운서역 2번출구	금호어울림2차, 금홍염전, 운남동우체국, 중구청소년수련관.하늘중학교(운남고등학교), 하늘도시중심상가, 영종서희스타힐스 옆문, 운남교차로, 허브주유소	영종역	05:40 05:40	23:40 23:40	16~24	79	25.8	4	54

노 선 도 [2202(가칭)번]



시내버스 노선 신설안 [2251(가칭)번]

○ 개 요

노선유형	노선번호	운송업체명	조정유형	탑승인원(일/대)	수 입 금	노선현황
지선	2251 (가칭)		신설			○ 운북차고지~하늘고~운서중~ 넙디~영종도서관~신도교차로

○ 노선신설 사유 및 효과

신설 사유	신설 내용	효 과
<ul style="list-style-type: none"> ○ 옹진군 기관건의: 신도평화대교 개통에 따른 대중교통 접근 편의 제공 ○ 도서지역 주민의 이동권 보장 및 확대 ○ 신·시·모도 관광수요 증가 예상 (자기용 외 대중교통 기반 접근성 확보 필요) 	<ul style="list-style-type: none"> ○ 운북차고지~하늘고~운서중~넙디~영종도서관~신도교차로 구간 노선 신설 ○ 신규 운송사업자 선정, 상용차(1대) 확보 	<ul style="list-style-type: none"> ○ 옹진군 신·시·모도 주민의 공항철도(운서역) 연계로 대중교통 이용 편의 제공 ○ 옹진군 북도 방문 및 관광 수요를 선제적으로 대응

○ 운행계통안

(단위 : 분, Km, 대, 회)

구 분	노선 번호	기점	주요 경유지	종점	출발시간		배차 간격	운행 시간	운행 거리	면허 대수	운행 횟수
					첫차	막차					
신설	2251 (가칭)	운북차고지	백련산입구, 하늘고, 운서중, 넙디, 운서역, 금호베스트빌1단지.영종도서관, 풍림1차205동, (가칭)신도평화대교정류소	신도 교차로 (신설)	05:00	23:30	55~80	68	21.8	1	16

노 선 도 [2251(가칭)번]



시내버스 노선 신설안 [5311(가칭)번]

○ 개 요

노선유형	노선번호	운송업체명	조정유형	탑승인원(일/대)	수 입 금	노선현황
직행좌석	5311 (가칭)		신설			○인천터미널역3번출구~수도권제2외곽순환고속도로~강화터미널

○ 노선신설 사유 및 효과

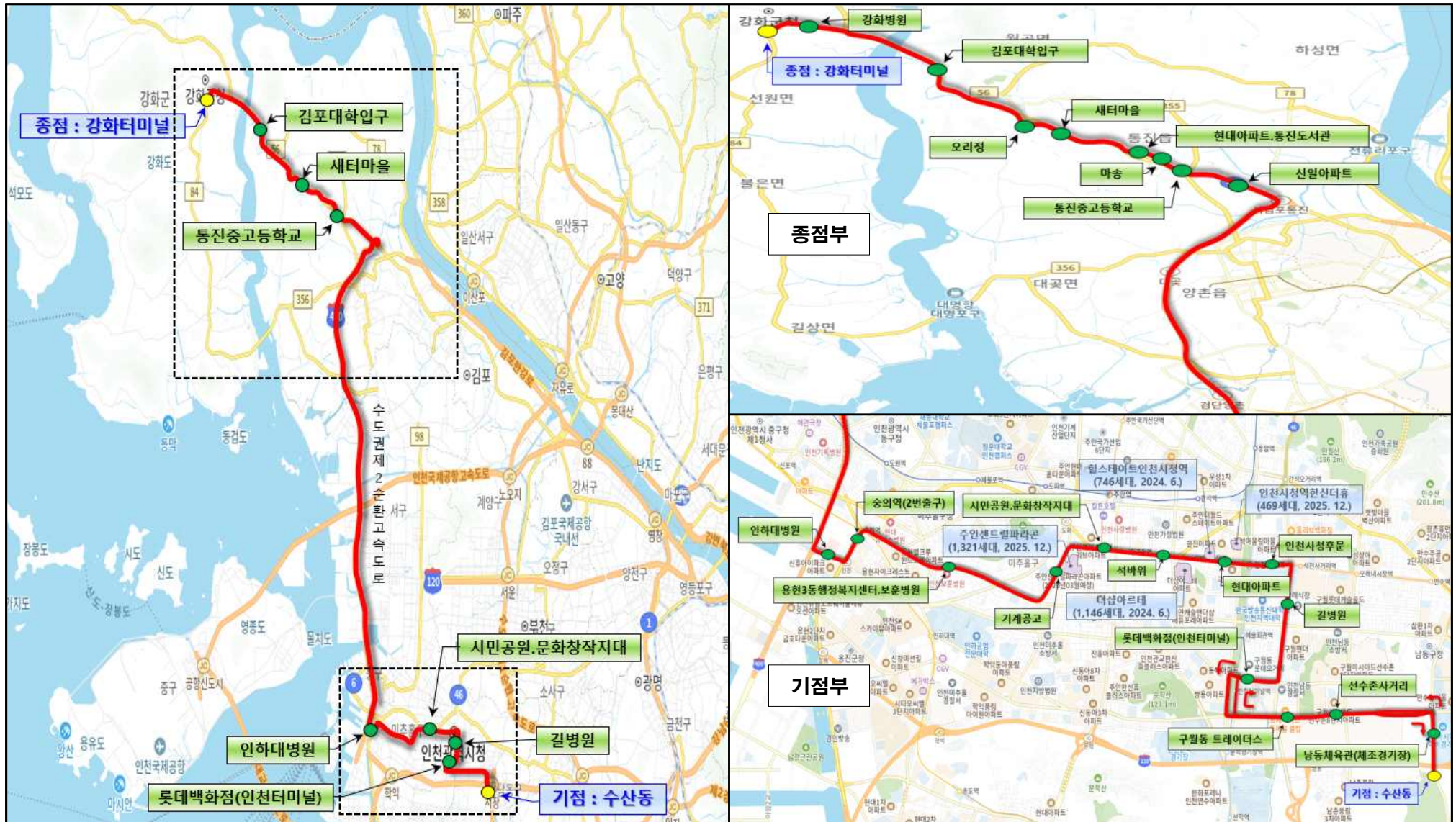
신설 사유	신설 내용	효 과
<ul style="list-style-type: none"> ○ 강화~인천 간 고속도로를 이용하는 801번 운행대수 부족(1대)으로 인한 강화군민 증차 요구 ○ 남동구 주안센트럴파라곤(1,321세대, '25. 12.), 더샵아르테(1,146세대, ' 25. 12.), 힐스테이트인천시청역(746세대, '24. 6.), 인천시청역한신더휴(469세대, ' 25. 12.) 입주에 따른 노선 확충 	<ul style="list-style-type: none"> ○ 인천터미널~인하대병원~수도권제2외곽순환고속도로~마송~강화터미널 구간 경유 노선 신설 ○ 노선 신설 및 신규 공모로 (가칭)5311번 운행(4대) 	<ul style="list-style-type: none"> ○ 수도권제2외곽순환고속도로 이용하는 5311번 운행(4대)을 통해 강화군민의 인천시내 접근성 개선 및 버스 이용 편의 증진

○ 운행계통안

(단위 : 분, Km, 대, 회)

구 분	노선 번호	기점	주요 경유지	종점	출발시간		배차 간격	운행 시간	운행 거리	면허 대수	운행 횟수
					첫차	막차					
신규	5311 (가칭)	수산동	남동경기장(체조경기장), 선수촌사거리, 구월동 트레이더스, 인천터미널역3번출구, 롯데백화점(인천터미널), 길병원, 인천시청후문, 현대아파트, 석바위, 시민공원.문화창작지대, 기계공고, 독정이고개, 용현3동행정복지센터.보훈병원, 송의역(2번출구), 인하대병원, 통진중고등학교, 현대아파트.통진도서관, 새터마을, 김포대학입구, 강화병원	강화 터미널	05:40 07:20	21:20 23:00	55~70	250	114	4	15

노 선 도 [5311(가칭)번]



시내버스 노선 신설안 [7701(가칭)번]

○ 개 요

노선유형	노선번호	운송업체명	조정유형	탑승인원(일/대)	수 입 금	노선현황
지선	7701번 (가칭)		신설			○ 효성1동~작전역~계양지구~계양역

○ 노선신설 사유 및 효과

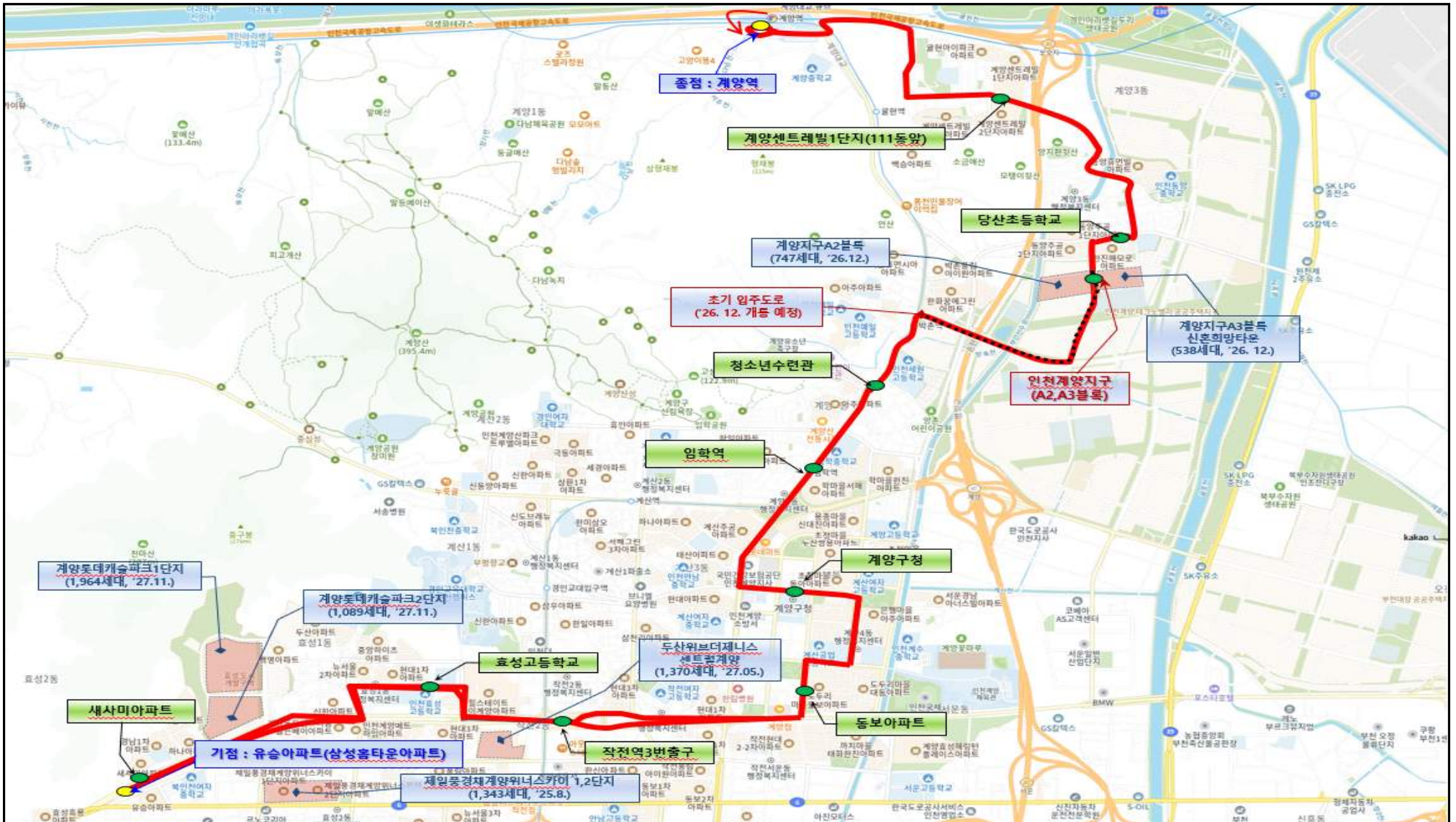
신설 사유	신설 내용	효 과
<ul style="list-style-type: none"> ○ 제일풍경채계양위너스카이 2개 단지(1,343세대, '25. 8.), 계양지구 2개 단지(1,285세대, '26.12.예정), 두산위브더제니스 센트럴계양(1,370세대, '27.5.), 효성도시개발구역 2개 단지(3,053세대, '27.11.예정) 입주에 따른 노선 확충 ○ 인근 주민 효성동~작전동~계산동 연결노선(2-1, 14, 588번) 외 노선 확충 요구 	<ul style="list-style-type: none"> ○ 효성1동~효성고~작전역~계양구청~임학역~계양지구~계양역 구간 경유 노선 신설 ○ 신규 운송사업자 선정 후 상용차(6대) 확보 ※ 초기 입주도로 개통시기('27. 12.)에 맞춰 운행개시 일정 조정 	<ul style="list-style-type: none"> ○ 계양지구에서 인천1호선 및 공항철도(계양역), 효성1동 주민 인천1호선(작전역) 연계로 대중교통 편의 제공 ○ 계산공고, 계산여고 등 통학 편의 제공

○ 운행계통안

(단위 : 분, Km, 대, 회)

구 분	노선 번호	기점	주요 경유지	종점	출발시간		배차 간격	운행 시간	운행 거리	면허 대수	운행 횟수
					첫차	막차					
신설	7701번 (가칭)	유승아파트 (삼성홈타운아파트)	효성노인문화센터, 인천효성고등학교, 작전역, 동보아파트, 계양구청앞, 롯데마트계양점(고용복지센터), 임학역, 청소년수련관·어린이과학관·체육센터, 인천계양지구, 당산초등학교, 동양도서관(휴먼빌아파트), 굴현차량기지(안골공원)	계양역	05:00 05:40	23:00 23:40	17~23	119	26.1	6	54

노 선 도 [7701(가칭)번]



시내버스 노선 신설안 [8901(가칭)번]

○ 개 요

노선유형	노선번호	운송업체명	조정유형	탑승인원(일/대)	수 입 금	노선현황
지선	8901 (가칭)		신설			○가정2지구~가정(루원시티)역 ~심곡동~검암경서동~검암역 ~백석동~완정역

○ 노선신설 사유 및 효과

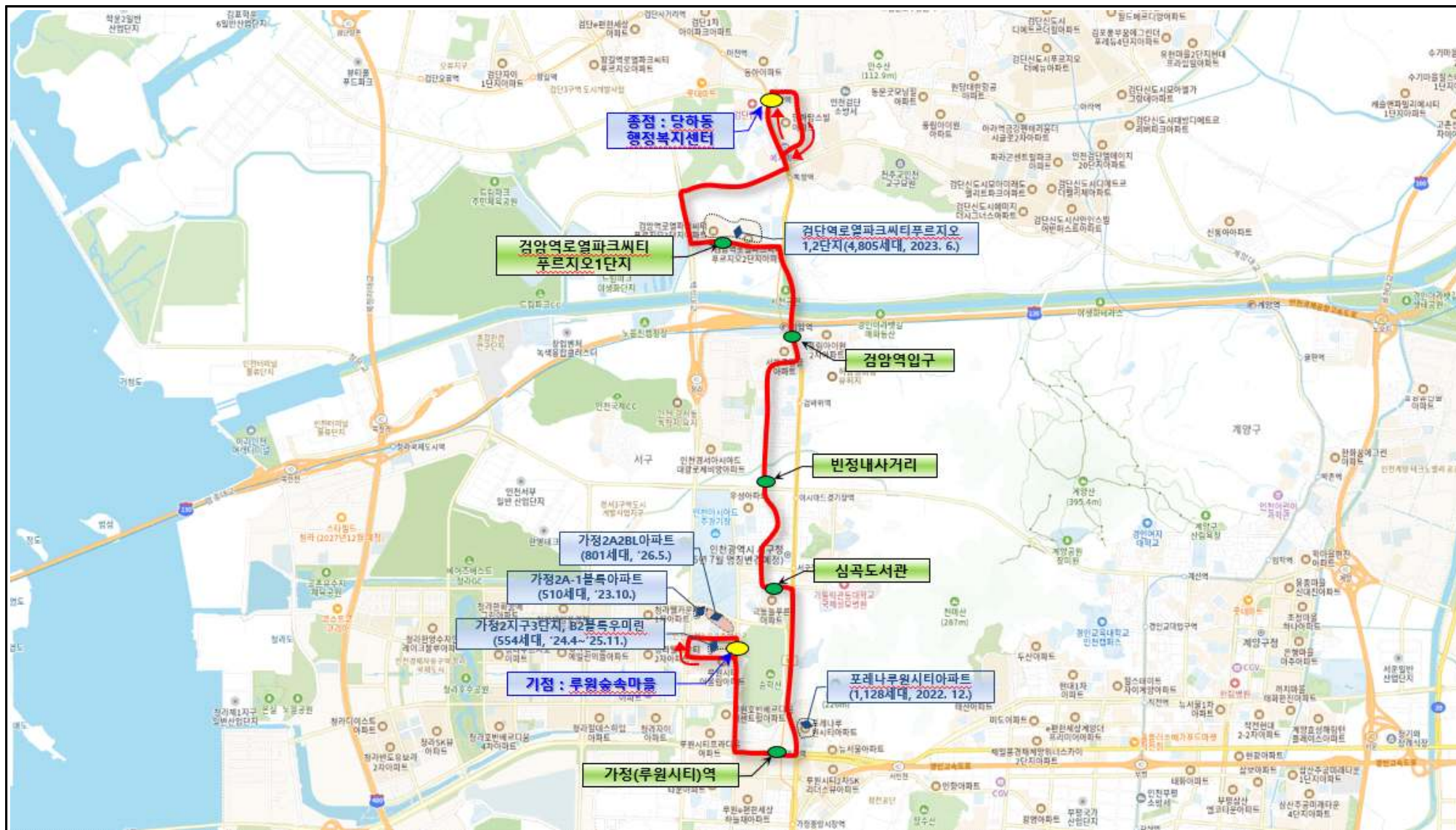
신설 사유	신설 내용	효 과
<ul style="list-style-type: none"> ○ 가정2지구 4개 단지(1,865세대, '23. 10. ~ '26. 5.), 루원시티 포레나루원시티(1,128세대, '22. 12.) 외 한들지구 로열파크씨티푸르지오(4,805세대, '23. 6.) 노선 신설 요구 ○ 가정2동, 심곡동~검암경서동 연결 노선(13, 71, 800번) 외 철도 연계 노선 확충 요구 ※ 66번 심곡도서관~검암역 구간 폐지('26. 3. 1.) 	<ul style="list-style-type: none"> ○ 가정2지구~가정(루원시티)역~심곡동~검암경서동~검암역~백석동~완정역 구간 경유 노선 신설 ○ 신규 운송사업자 선정, 상용차(6대) 확보 	<ul style="list-style-type: none"> ○ 가정2지구, 루원시티 주민 인천2호선(가정역), 한들지구 주민 공항철도(검암역), 인천2호선(완정역) 연계로 시내버스 이용 편의 제공 ○ 루원중, 서인천고 등 통학 편의 제공

○ 운행계통안

(단위 : 분, Km, 대, 회)

구 분	노선 번호	기점	주요 경유지	종점	출발시간		배차 간격	운행 시간	운행 거리	면허 대수	운행 횟수
					첫차	막차					
신설	8901 (가칭)	루원 숲속마을	가정2지구3단지아파트(하), 루원중학교, 가정(루원시티)역, 루원시티사거리, 심곡도서관, 서구보건소, 빈정내사거리, 서인천고등학교, 검암경서동해정복지센터, 검암역입구, 검암역로열파크씨티푸르지오1단지, 황룡사, 당하초등학교(상)	당하동 행정복지 센터	05:00 05:10	23:00 23:50	18~24	125	26.4	6	51

노 선 도 [8901(가칭)번]



시내버스 노선 신설안 [941(가칭)번]

○ 개 요

노선유형	노선번호	운송업체명	조정유형	탑승인원(일/대)	수 입 금	노선현황
간선	941 (가칭)		신설			○검단신도시(아라동)~신검단 중앙역~검단신도시(블로동) ~고양시 대화동~킨텍스역

○ 노선신설 사유 및 효과

신설 사유	신설 내용	효 과
<ul style="list-style-type: none"> ○ 검단신도시 1단계 3개 단지(2,735세대, '26. 4.~'26. 12.), 검단신도시 3·4단계 6개 단지(5,228세대, '26. 2.~'27. 2.) 검단연장선 연계 노선 확충 ○ 경기도계~마전간 도로('27년) 개통 예정에 따라 블로동에서 고양시 킨텍스역 방향 노선 신설 요구 	<ul style="list-style-type: none"> ○ 검 단 신 도 시 (아 라 동) ~ 신 검 단 중 앙 역 ~ 검 단 신 도 시 (블 로 동) ~ 고 양 시 대 화 동 ~ 킨 텍 스 역 구간 경유 노선 신설 ○ 신규 운송사업자 선정 후 상용차(7대), 예비차(1대) 확보 ※ 검단로~웅주물로 도로여건 화전(11년) 고려 중형차량 도입 	<ul style="list-style-type: none"> ○ 검단신도시(아라동, 블로동), 고양시 주민 GTX-A(킨텍스역), 검단연장선 연계로 시내버스 이용 편의 제공 ※ 경기도(고양시) 진입노선 사·도간 협의 예정('26. 4.)

○ 운행계통안

(단위 : 분, Km, 대, 회)

구 분	노선 번호	기점	주요 경유지	종점	출발시간		배차 간격	운행 시간	운행 거리	면허 대수	운행 횟수
					첫차	막차					
신설	941 (가칭)	유현사거리	아라동행정복지센터, 아라역, 도담공원.이음중고등학교, 신검단중앙역사거리(터널앞), 검단중학교, 검마루로.풍경채어바니티2차, 블로대곡동행정복지센터, 대화마을입구삼거리	킨텍스역 1번출구	05:00 05:40	23:00 23:40	13~20	116	33.5	7	65

노 선 도 [941(가칭)번]



시내버스 노선 신설안 [9903(가칭)번]

○ 개 요

노선유형	노선번호	운송업체명	조정유형	탑승인원(일/대)	수 입 금	노선현황
지선	9903 (가칭)		신설			○검단신도시(마전동, 불로동) ~신검단중앙역~검단신도시 (아라동)~아라역~아라중학교

○ 노선신설 사유 및 효과

신설 사유	신설 내용	효 과
<ul style="list-style-type: none"> ○ 검단신도시 3·4단계 5개 단지 (4,372세대, '26. 5.~'27. 2.), 검단신도시 4단계 1개 단지(732세대, '26. 7.) 검단연장선 연계 노선 확충 ○ 검단신도시 입주민 아라중·고등학교, 원당고등학교 등 통학 불편 민원 제기 ※ 인천지법 북부지원('28. 3) 3개 노선 외 추가 경유 요청 	<ul style="list-style-type: none"> ○ 검단구입시청사(상행)~검단신도시(마전동, 불로동)~신검단중앙역~검단신도시(아라동)~아라역~아라중학교 구간 경유 노선 신설 ○ 신규 운송사업자 선정 후 상용차(8대), 예비차(1대) 확보 	<ul style="list-style-type: none"> ○ 검단신도시 주민 검단연장선(신검단중앙역, 아라역), 인천2호선(완정역) 연계로 시내버스 이용 편의 제공 ○ 검단신도시 입주민 아라중·고등학교, 원당고등학교 등 통학 편의 제공

○ 운행계통안

(단위 : 분, Km, 대, 회)

구 분	노선 번호	기점	주요 경유지	종점	출발시간		배차 간격	운행 시간	운행 거리	면허 대수	운행 횟수
					첫차	막차					
신설	9903 (가칭)	대우 푸르지오	검단초등학교, 불로대곡동행정복지센터, 불로중학교, 신검단중학교, 신검단중앙역, 원당고등학교, 아라역, 아라중학교	검단신안 인스빌어 반퍼스트	05:00 05:00	23:00 23:50	13~19	127	27.3	8	68

노 선 도 [9903(가칭)번]



시내버스 노선 조정안 [인천e음16번]

○ 개 요

노선유형	노선번호	조정유형	버스회사	탑승인원(일/대)	수입금('25년 12월)	노선현황
지선	인천e음16	단축	영종운수	46명(일) 46명(대)	51,615원(대·일)	○오션포레베네스트~영종버스공영 차고지: 204, 205, 221, 223, 2201

○ 노선조정 사유 및 효과

조정 사유	조정 내용	효 과
<ul style="list-style-type: none"> ○'26. 1. 3.조정 이후 승객 급감에 따른 이동수요 분석 (삼목선착장 승하차 일평균 38명⇒9명) ○온라인열린시장실, 시의회 민원 반영 	<ul style="list-style-type: none"> ○기점 변경: 오션포레베네스트 → 영종버스공영차고지 	<ul style="list-style-type: none"> ○삼목선착장 용진군 북도면 주민 여객선 연계 순환버스 이용 편익 증진

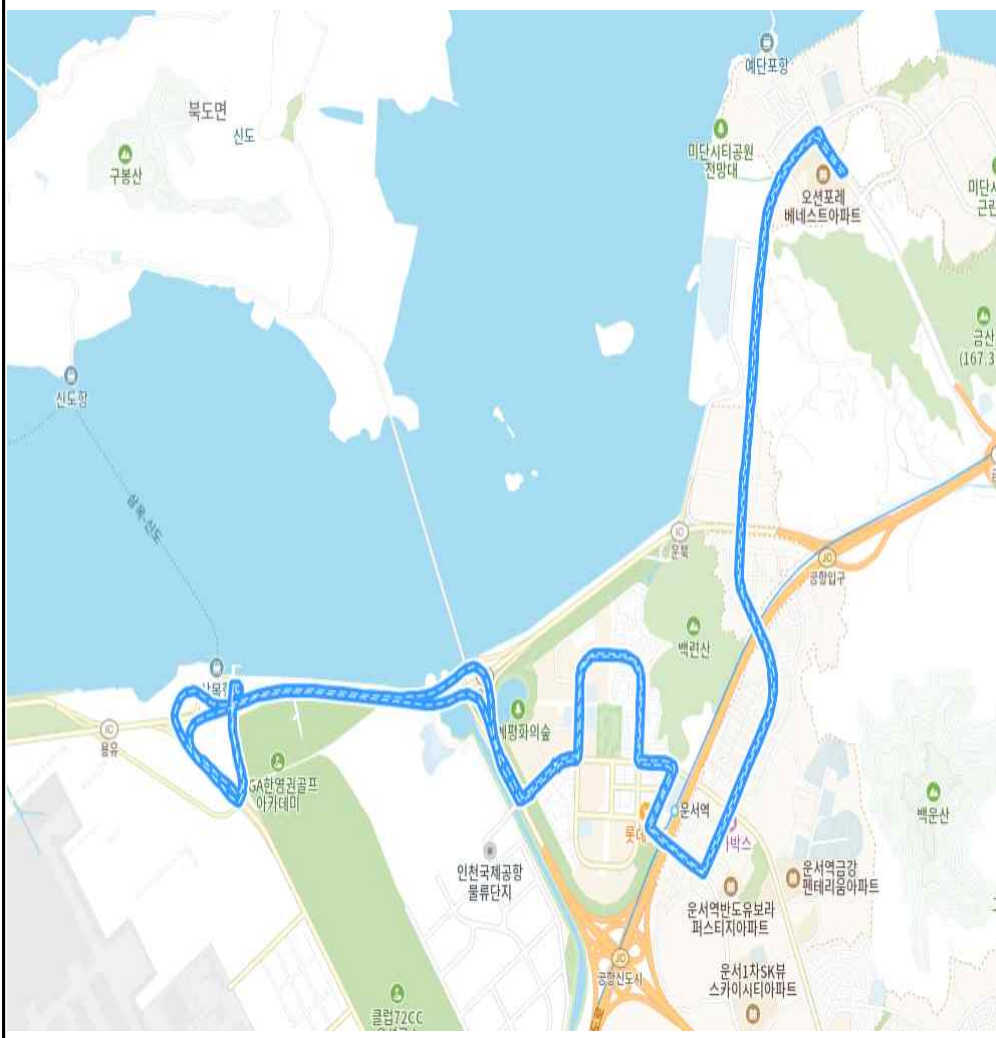
○ 운행계통안

(단위 : 분, Km, 대, 회)

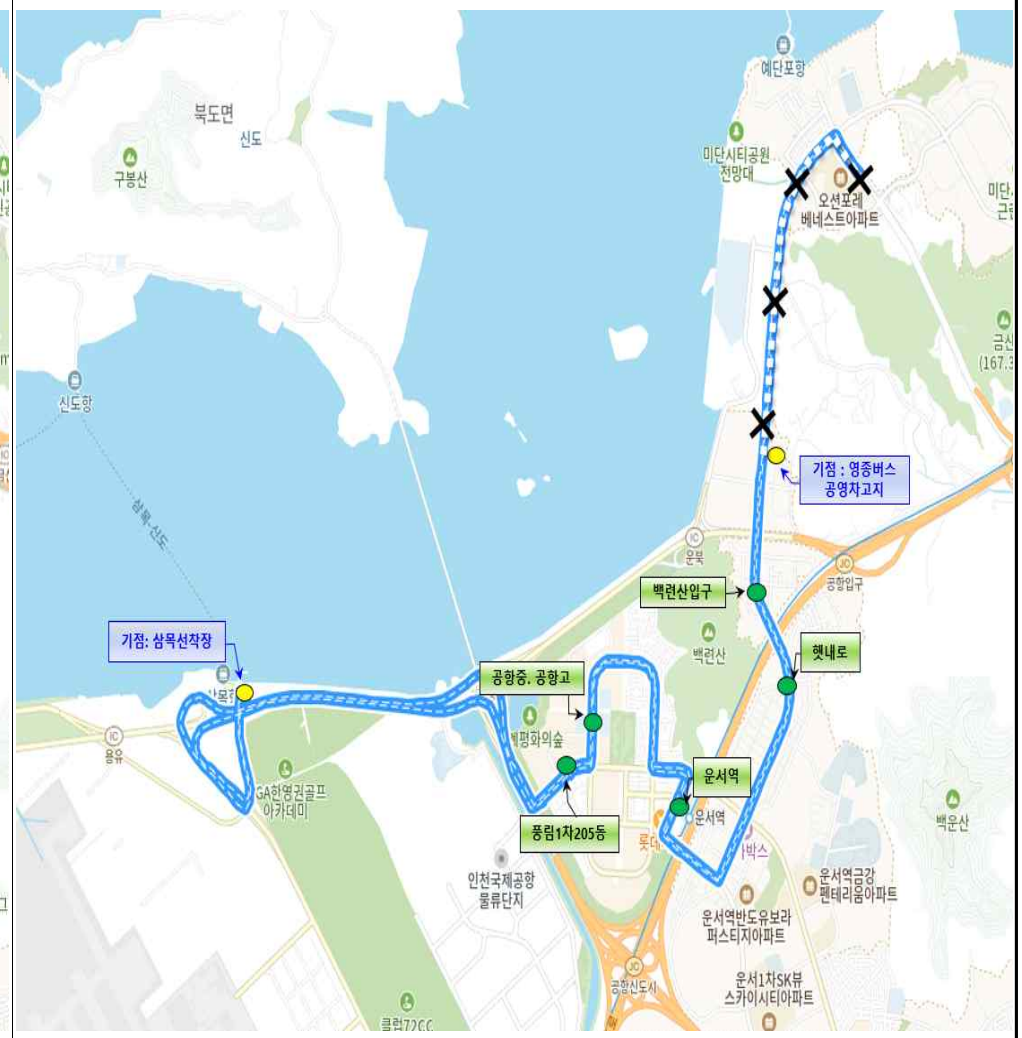
구 분	노선 번호	기점	주요 경유지	종점	출발시간		배차 간격	운행 시간	운행 거리	면허 대수	운행 횟수
					첫차	막차					
변경 후	e음16	오션포레 베네스트	백련산입구, 햇내로공원입구, 운서역(남동측), 레전드호텔, 운서역, 은골사거리, 공항교회앞, 삼목초등학교, 공항중학교, 영종풍림아이원1차	삼목 선착장	05:30	22:00	70~90	82	25.45	1	12
변경 전	e음16	영종버스 공영차고지	백련산입구, 햇내로공원입구, 운서역(남동측), 레전드호텔, 운서역, 은골사거리, 공항교회앞, 삼목초등학교, 공항중학교, 영종풍림아이원1차	삼목 선착장	05:30	22:00	50~70	64	20.61	1	15

노 선 도 [인천e음16번]

변 경 전



변 경 후



시내버스 노선 조정안 [557번]

○ 개 요

노선유형	노선번호	운송업체명	조정유형	탑승인원(일/대)	수 입 금('26. 2월)	노선현황
지선	557	해성운수	변경	826명(일) 165명(대)	170,280원(대·일)	○ 동수역~부평역 구간: 557, 557(A)

○ 노선조정 사유 및 효과

조정 사유	조정 내용	효 과
○ 부평역해링턴플레이스(1,909세대, '24.11.), e편한세상부평역센트럴파크아파트(1,500세대, '24.12.) 입주에 따른 노선 확충	○ 557번 노선 분할하여 e편한세상부평역센트럴파크아파트를 경유하는 6602번(가칭) 노선 신설(부노선 557A 폐선) - 557번 → 6602번 차량(1대) 이동 재배치	○ 부평2동, 부평6동 주민 부평역, 동수역, 인천동수중학교, 인천성모병원 접근성 향상 및 버스 이용 편의 증진

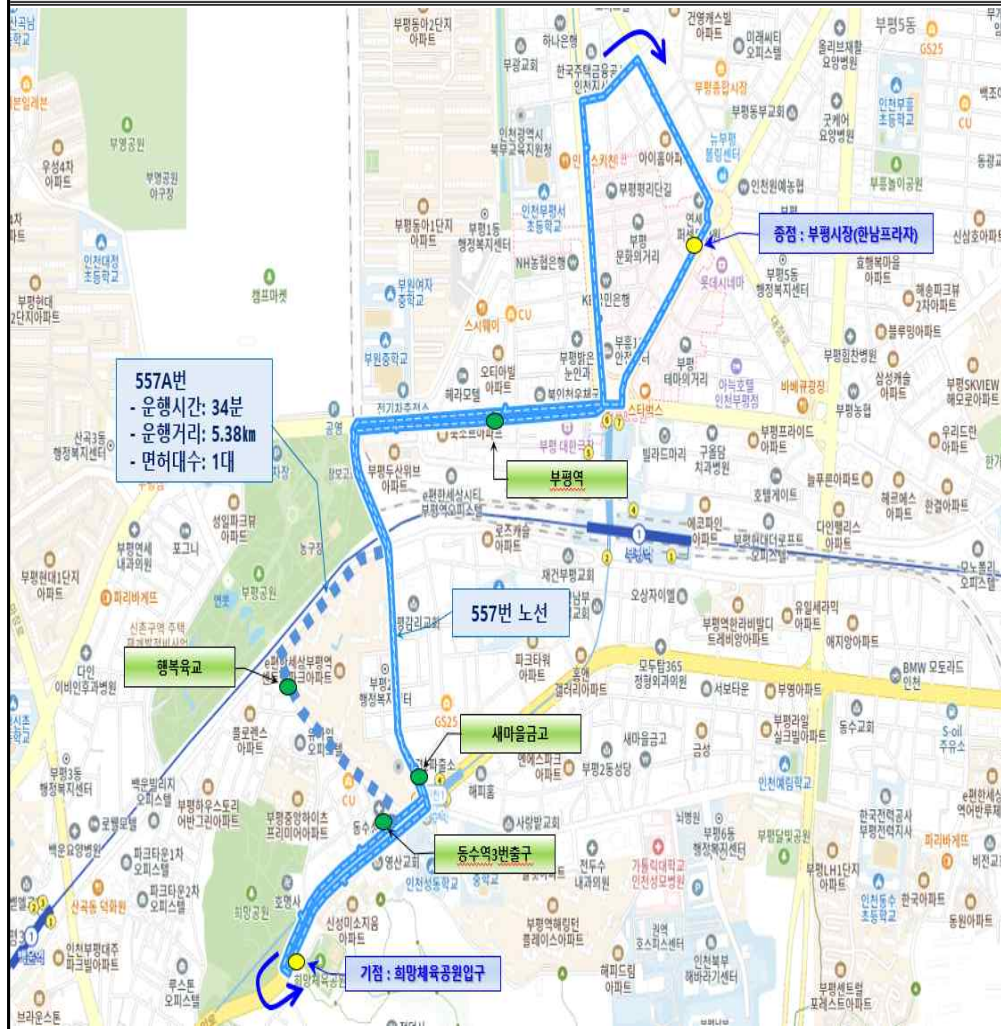
○ 운행계통안

(단위 : 분, Km, 대, 회)

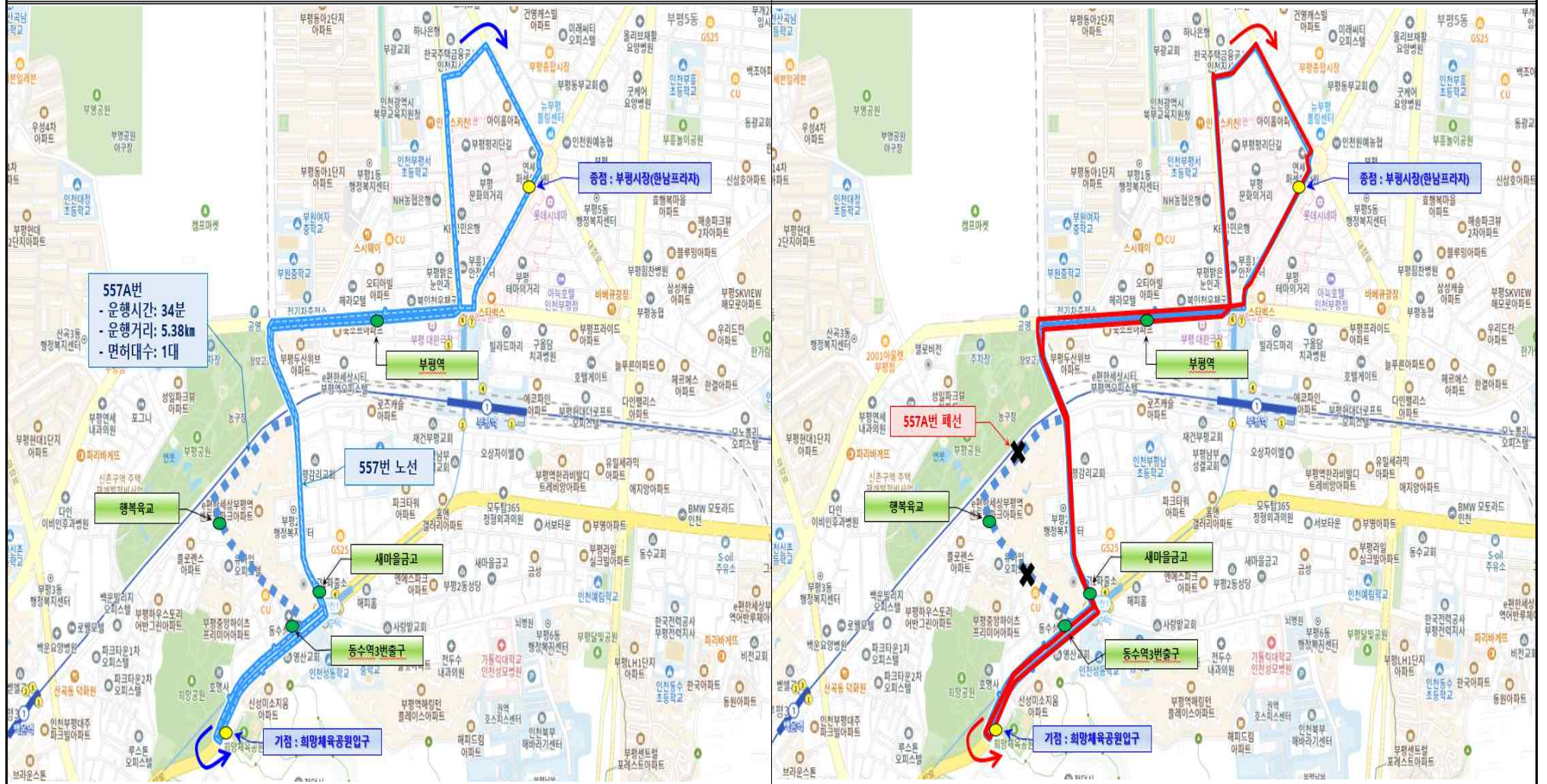
구 분	노선 번호	기점	주요 경유지	종점	출발시간		배차 간격	운행 시간	운행 거리	면허 대수	운행 횟수
					첫차	막차					
변경 전	557	희망체육공원	(상행)새마을금고, 부평감리교회, 부원중학교, 부평역 (하행)부평2동행정복지센터, 동수역3번출구, 호명사입구	부평시장 (한남프라자)	05:20 05:30	00:00 00:10	9~13	34	4.92	4	127
	557(A)	희망체육공원	(상행)새마을금고, 부평감리교회, 부원중학교, 부평역 (하행)행복육교, 소망탑빌라, 호명사입구 * 05:20~07:00, 10:00~15:00, 20:00~24:10 시간대 운행(1대)	부평시장 (한남프라자)	05:20 05:30	00:00 00:10	30~40	36	5.38		24
변경 후	557	희망체육공원	(상행)새마을금고, 부평감리교회, 부원중학교, 부평역 (하행)부평2동행정복지센터, 동수역3번출구, 호명사입구	부평시장 (한남프라자)	05:20 05:30	00:00 00:10	9~14	34	4.92	3	98
	557(A)		폐 선 (부노선)								

노 선 도 [557번]

변 경 전



변 경 후



시내버스 노선 조정안 [6602(가칭)번]

○ 개 요

노선유형	노선번호	운송업체명	조정유형	탑승인원(일/대)	수 입 금('26. 2월)	노선현황
지선	6602 (가칭)	해성운수	신설 (재배치)	-	-	○부평6동~동수역~부평역

○ 노선조정 사유 및 효과

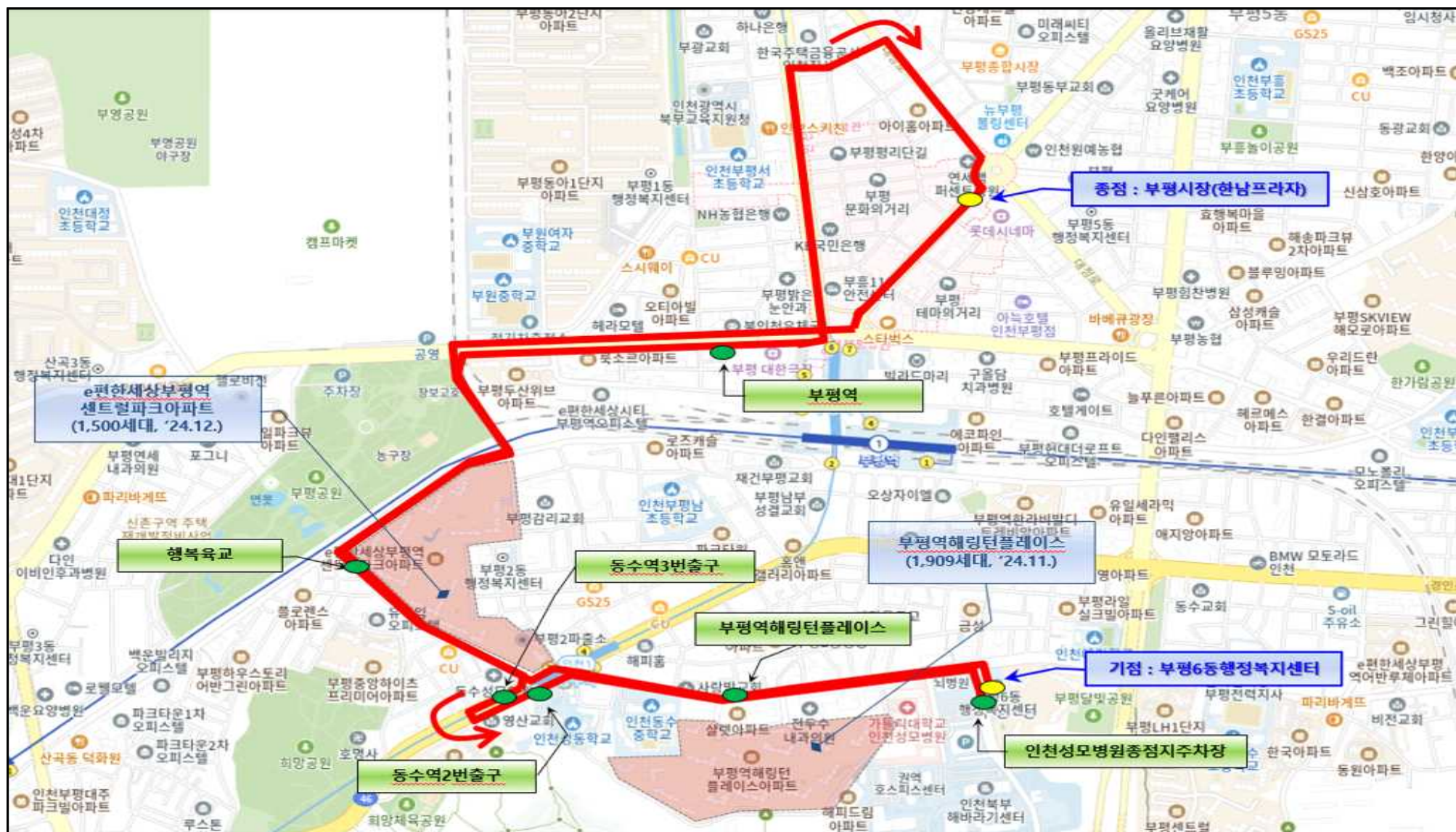
조정 사유	조정 내용	효 과
○ 부평역해링턴플레이스(1,909세대, '24.11.), e편한세상부평역센트럴파크아파트 (1,500세대, '24.12.) 입주에 따른 노선 확충	○ 부평6동행정복지센터~부평역해링턴플 레이스~동수역~e편한세상부평역센트럴 파크아파트~부평역 구간 노선 신설 - 557A번(1대) 폐선 → 6602번 차량(1대) 이동 재배치	○ 부평2동, 부평6동 입주민 수도권 1호선 (부평역), 인천1호선(동수역) 연계로 대중 교통 편의 제공

○ 운행계통안

(단위 : 분, Km, 대, 회)

구 분	노선 번호	기점	주요 경유지	종점	출발시간		배차 간격	운행 시간	운행 거리	면허 대수	운행 횟수
					첫차	막차					
신설	6602 (가칭)	부평6동 행정복지센터	부평역해링턴플레이스, 동수역1번출구, e편한세상부평역센 트럴파크아파트, 부평역, 부평시장, 행복육교(하)	부평시장 (한남프라자)	05:20	00:00	35~45	40	6.7	1	28

노 선 도 [6602(가칭)번]



시내버스 노선 조정안 [급행97번]

○ 개 요

노선유형	노선번호	운송업체명	조정유형	탑승인원(일/대)	수 입 금('26. 2월)	노선현황
급행간선	급행97	인천제물포 교통	변경	3,794명(일) 379명(대)	405,421원(대·일)	○갈현경로당앞~계양1동 구간: 75, 순환83, 급행97번

○ 노선조정 사유 및 효과

조정 사유	조정 내용	효 과
○ 기존노선 장제로→이음대로~장기동 구간 노선 변경('26. 1. 3.)에 따른 급행간선버스 운행시간 증가로 갈현경로당앞(황어로)~장기동(장기로)~계양1동주민자치센터(장기서로) 구간 운행시간 개선 요구	○ 경유지 노선 변경 - 기존 장기로→장제로 변경: 갈현경로당 앞(황어로)~장기동(장제로)~계양1동주민자치센터(장기서로) ※ 폐지구간 대체 노선 및 이용 현황 · 장기로 : 30, 75, 76, 78, 87, 순환83, 경기81, 841번 · 인혜 학교후문~장기동 : 일평균 1.7~6.9명/대	○ 갈현경로당앞(황어로)~장기동(장제로)~계양1동주민자치센터(장기서로) 구간 조정에 따른 운수종사자 근로여건 개선

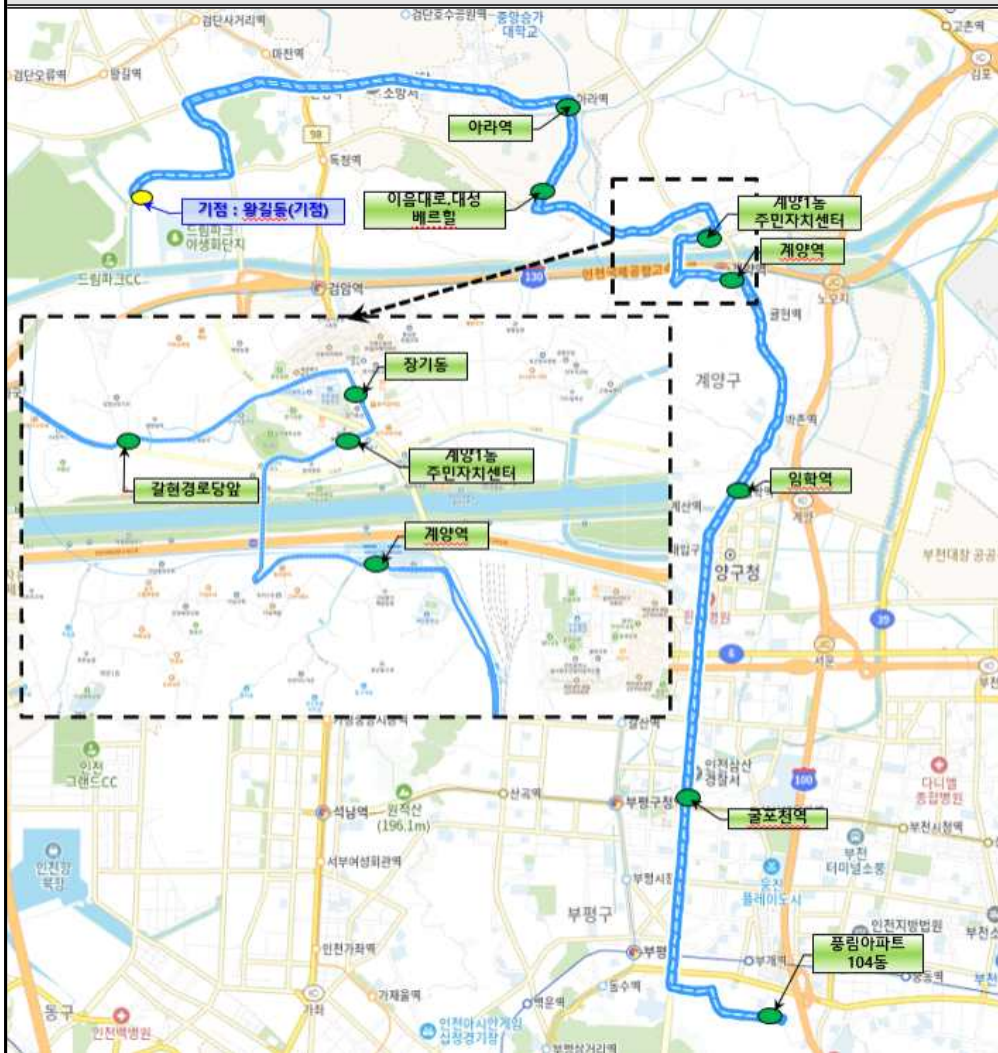
○ 운행계통안

(단위 : 분, Km, 대, 회)

구 분	노선 번호	기점	주요 경유지	종점	출발시간		배차 간격	운행 시간	운행 거리	면허 대수	운행 횟수
					첫차	막차					
변경 전	급행97	왕길동 (기점)	금호아파트, 원당사거리, 아라역, 인천외국어마을, 이음대로.대성베르힐, 갈현경로당앞, 장기동, 계양1동주민자치센터, 계양역, 굴현역, 박촌동, 임학사거리, 한림병원, 굴포천역, 동소정사거리, 인천예림학교(인천성모병원)	풍림아파트 104동	05:00 06:20	22:20 23:40	18~23	206	51.80	10	50
변경 후	급행97	왕길동 (기점)	금호아파트, 원당사거리, 아라역, 인천외국어마을, 이음대로.대성베르힐, 갈현경로당앞, 장기동.계양초등학교, 계양1동주민자치센터, 계양역, 굴현역, 박촌동, 임학사거리, 한림병원, 굴포천역, 동소정사거리, 인천예림학교(인천성모병원)	풍림아파트 104동	05:00 06:20	22:20 23:40	18~23	204	51.33	10	50

노 선 도 [급행97번]

변 경 전



변 경 후



시내버스 노선 조정안 [281번]

○ 개 요

노선유형	노선번호	운송업체명	조정유형	탑승인원(일/대)	수 입 금('26. 2월)	노선현황
간선	281	영종운수	변경	1,055명(일) 117명(대)	145,091원(대·일)	○국민안전체험관~석남역 구간 : 1, 281 번

○ 노선조정 사유 및 효과

조정 사유	조정 내용	효 과
<ul style="list-style-type: none"> ○ 중구청의 서구 구간 단축 요구 (청라구간 지하차도 경유는 수용불가) ○ 출퇴근 첨두시간대 구도심 교통정체로 운행시간 과다소요(운행횟수 미달) 	<ul style="list-style-type: none"> ○ 종점부 노선 변경 <ul style="list-style-type: none"> - 종점부 노선 폐지: 국민안전체험관~가정동~석남동(석남역) - 종점부 변경: 대우하나아파트(89073) 	<ul style="list-style-type: none"> ○ 종점부 조정에 따른 주행거리 단축으로 운행계통 현실화(배차간격 정시성 확보)

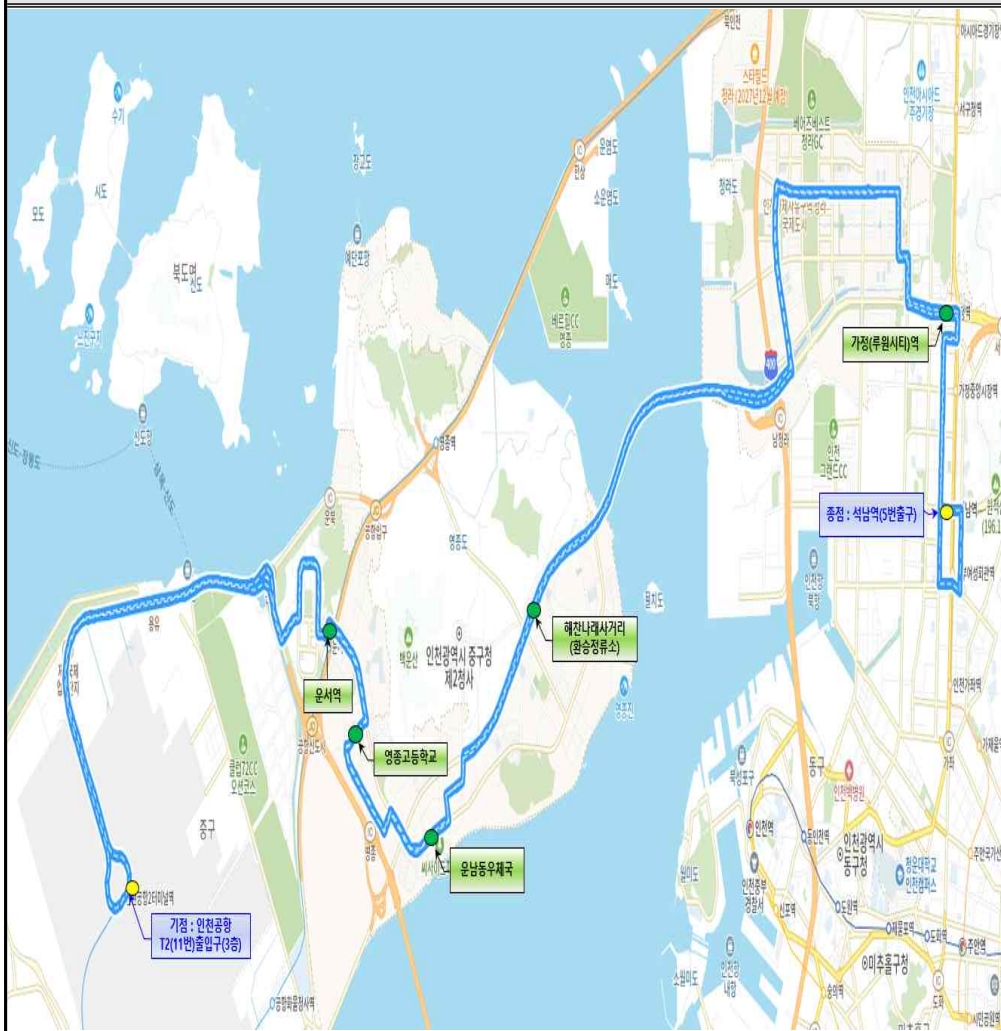
○ 운행계통안

(단위 : 분, Km, 대, 회)

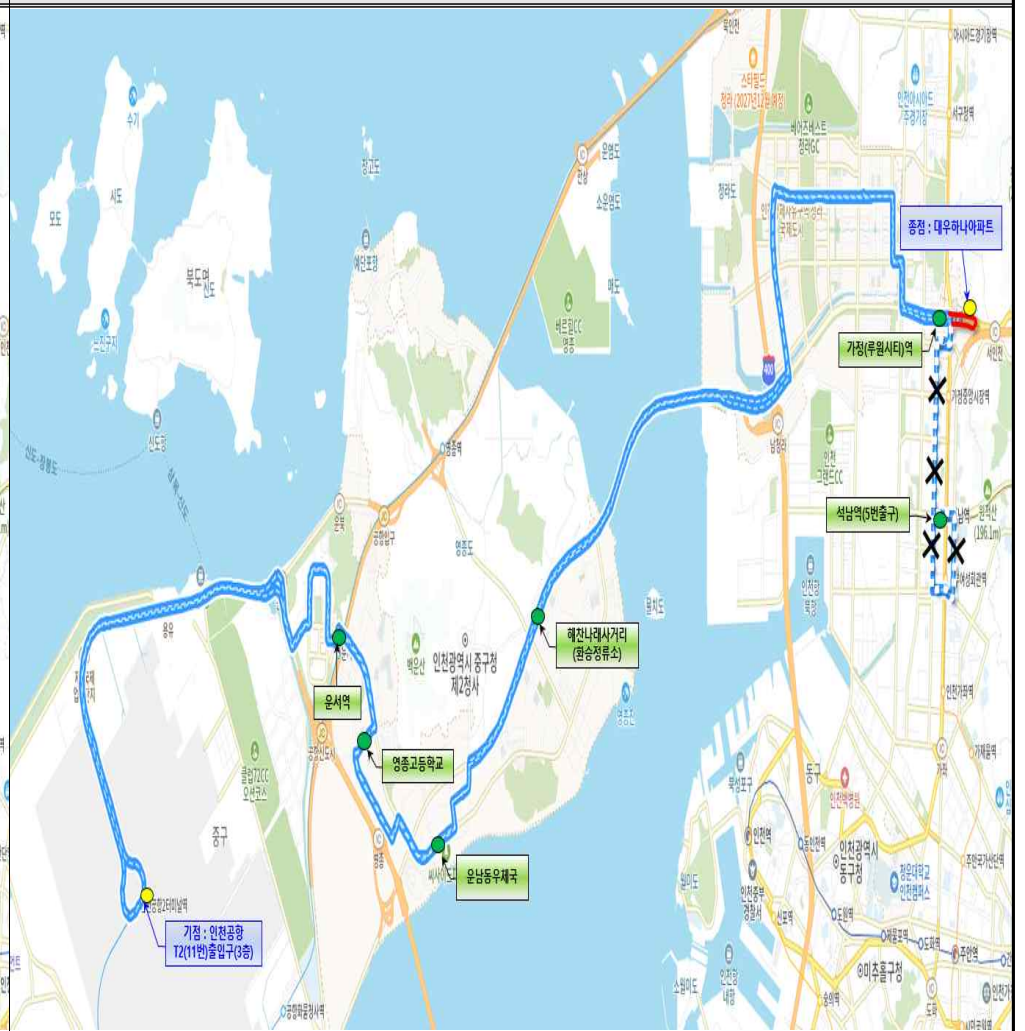
구 분	노선 번호	기점	주요 경유지	종점	출발시간		배차 간격	운행 시간	운행 거리	면허 대수	운행 횟수
					첫차	막차					
변경전	281	인천공항T2 (11)번출입구 (3층)	공항고,운서역,운서역금강펜테리움,영종복합문화센터, 해찬나래사거리, 푸르지오더스카이,청라시티프라디움, 청라국제도서관, 가정역, 석남역	석남역 (5번출구)	05:00 05:00	22:00 22:00	19~25	195	79.70	9	48
변경후	281	인천공항T2 (11)번출입구 (3층)	공항고,운서역,운서역금강펜테리움,영종복합문화센터, 해찬나래사거리, 푸르지오더스카이,청라시티프라디움, 청라국제도서관, 가정역	대우하나 아파트	05:00 06:20	22:00 23:20	18~24	190	72.80	9	48

노 선 도 [281번]

변 경 전



변 경 후



시내버스 노선 조정안 [282번]

○ 개 요

노선유형	노선번호	운송업체명	조정유형	탑승인원(일/대)	수 입 금('26. 2월)	노선현황
간선	282	영종운수	변경	629명(일) 104명(대)	114,880원(대 · 일)	○ 가정교차로~성민병원 구간 : 12. 103번

○ 노선조정 사유 및 효과

조정 사유	조정 내용	효 과
<ul style="list-style-type: none"> ○ 중구청의 서구 구간 단축 요구 (청라구간 지하차도 경유는 수용불가) ○ 출퇴근 첨두시간대 구도심 교통정체로 운행시간 과다소요(운행횟수 미달) 	<ul style="list-style-type: none"> ○ 종점부 노선 변경 <ul style="list-style-type: none"> - 종점부 노선 폐지: 가정교차로~가정역~성민병원 - 종점부 변경: 석남역(5번출구) 	<ul style="list-style-type: none"> ○ 종점부 조정에 따른 주행거리 단축으로 운행계통 현실화(배차간격 정시성 확보)

○ 운행계통안

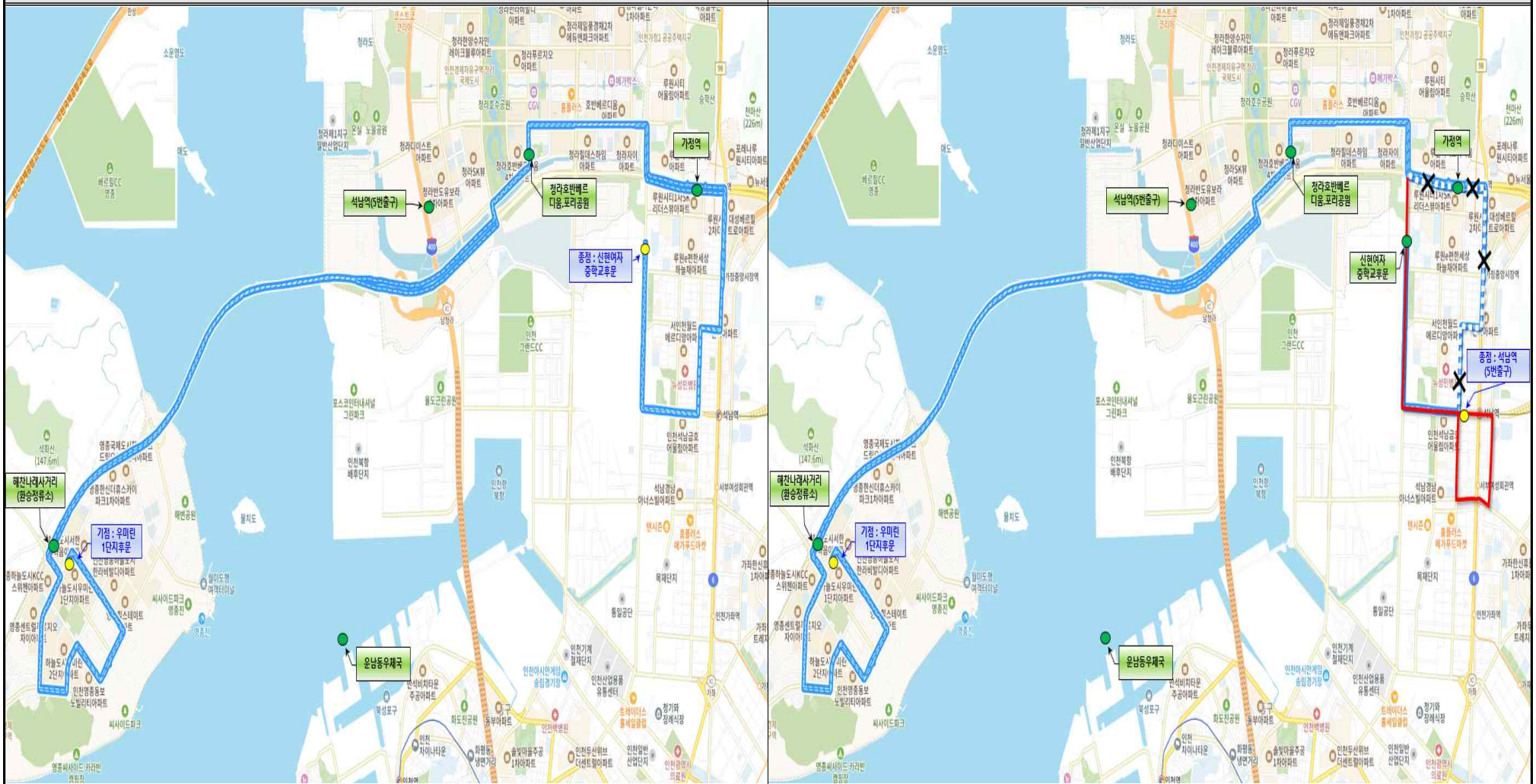
(단위 : 분, Km, 대, 회)

구 분	노선 번호	기점	주요 경유지	종점	출발시간		배차 간격	운행 시간	운행 거리	면허 대수	운행 횟수
					첫차	막차					
변경 전	282	우미린1단지 후문	힐스테이트, 우미린2단지 후문, 영종e편한세상센텀베뉴.화성파크드림2차, 해찬나래사거리, 청라북합문문화센터, 가정역, 성민병원, 남고가교입구사거리	신현여자중 학교후문	05:40 05:40	22:30 22:30	18~24	126	46.00	6	50
변경 후	282	우미린1단지 후문	힐스테이트, 우미린2단지 후문, 영종e편한세상센텀베뉴.화성파크드림2차, 해찬나래사거리, 청라북합문문화센터, 가정동성당	석남역 (5번출구)	05:30 06:20	22:30 23:20	17~24	123	42.32	6	50

노 선 도 [282번]

변 경 전

변 경 후



시내버스 노선 조정안 [72번]

○ 개 요

노선유형	노선번호	운송업체명	조정유형	탑승인원(일/대)	수 입 금('26. 2월)	노선현황
간선	72	선진여객	변경	4,202명(일) 221명(대)	241,965원(대 · 일)	○서부공단~경서지구 구간: 43, 72, 591, 8801번

○ 노선조정 사유 및 효과

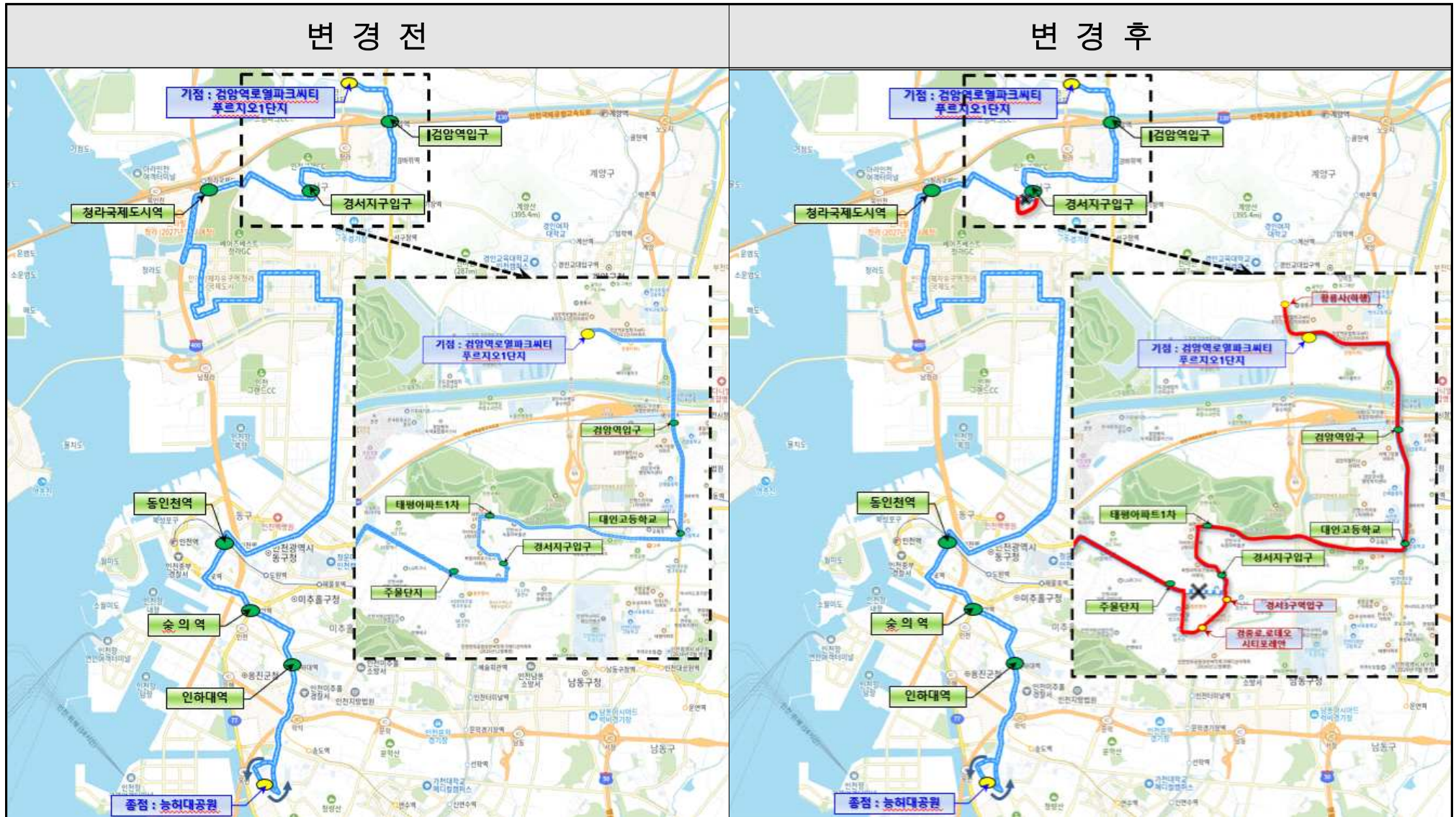
조정 사유	조정 내용	효 과
<ul style="list-style-type: none"> ○ 경서3구역 3개 단지(3,511세대, '21.7. ~ '25.10.) 입주에 따른 경중로 경유 노선 확충 요구 ○ 황룡사 경유 72번 하행 추가 정차 요구 	<ul style="list-style-type: none"> ○ 경서3구역 노선 변경, 황룡사 추가 정차 - 노선 변경: 경서3구역입구, 경중로.로데오시티포레안 정류소 추가 - 하행 추가 정차: 황룡사 	<ul style="list-style-type: none"> ○ 경서3구역 주민 공항철도(청라역, 검암역) 환승 연계 편의, 대인고~검암사거리 통학을 위한 버스이용 편의 제공

○ 운행계통안

(단위 : 분, Km, 대, 회)

구 분	노선번호	기점	주요 경유지	종점	출발시간		배차간격	운행시간	운행거리	면허대수	운행횟수
					첫차	막차					
변경 전	72	검암역로열파크씨티푸르지오1단지	검암역입구, 검바위역, 경서초교, 서부공단입구, 청라국제도시역, 청라달튼국제 학교, 서인천세무서, 해원중후문, 가정동성당, 방죽삼거리, 이마트송림점, 현대시장, 미림극장, 동인천역, 신포역, 송의역, 용현사거리, 옥골사거리, 옥련사거리, 인천해양과학고(상)	능허대공원	05:00 05:20	22:30 22:30	15~19	322	72.11	19	61
변경 후	72	검암역로열파크씨티푸르지오1단지	황룡사(하), 검암역입구, 검바위역, 경서초교, 경서3구역입구, 경중로.로데오시티포레안, 서부공단입구, 청라국제도시역, 청라달튼국제 학교, 서인천세무서, 해원중후문, 가정동성당, 방죽삼거리, 이마트송림점, 현대시장, 미림극장, 동인천역, 신포역, 송의역, 용현사거리, 옥골사거리, 옥련사거리, 인천해양과학고(상)	능허대공원	05:00 05:20	22:30 22:30	15~20	330	74.2	19	60

노 선 도 [72번]



시내버스 노선 조정안 [92번]

○ 개 요

노선유형	노선번호	운송업체명	조정유형	탑승인원(일/대)	수 입 금('26. 2월)	노선현황
간선	92	신동아교통	변경	685명(일) 228명(대)	241,591원(대·일)	○검단오류역~뷰티풀관리공단 구간 : 92, 991번

○ 노선조정 사유 및 효과

조정 사유	조정 내용	효 과
<ul style="list-style-type: none"> ○ 영은슈퍼 정류장 인근 주민(금호마을) 단봉초교 연결 노선 요구 ※ 서구청 교통정책과-66781(2025. 10. 21.) ○ 뷰티풀파크공영차고지(기점, 수소충전소) 전기차량 충전 곤란으로 공차거리 및 운행시간 개선 요구 	<ul style="list-style-type: none"> ○ 기점부 노선 변경 - 기존 노선 단축 및 노선 연장: 뷰티풀관리공단~검단오류공단~이든사거리~영은슈퍼 ※ 폐지구간 대체 노선 및 이용 현황 · 대체노선 : 마중로~도담로~검단천로 구간 991번 · 뷰티풀관리공단~한전사거리 : 일평균 0.25~0.92명/대 	<ul style="list-style-type: none"> ○ 영은슈퍼 인근 주민(금호마을) 단봉초교 방향 통학을 위한 버스이용 편의 제공 ○ 뷰티풀관리공단~검단지식산업센터 중복구간 노선 조정에 따른 노선 효율화, 전기차량 충전거리 축소 등 개선 ※ 검단산업단지~검단우회도로간 도로확장공사 완료('27. 12.) 후 기점 변경 및 회차 검토

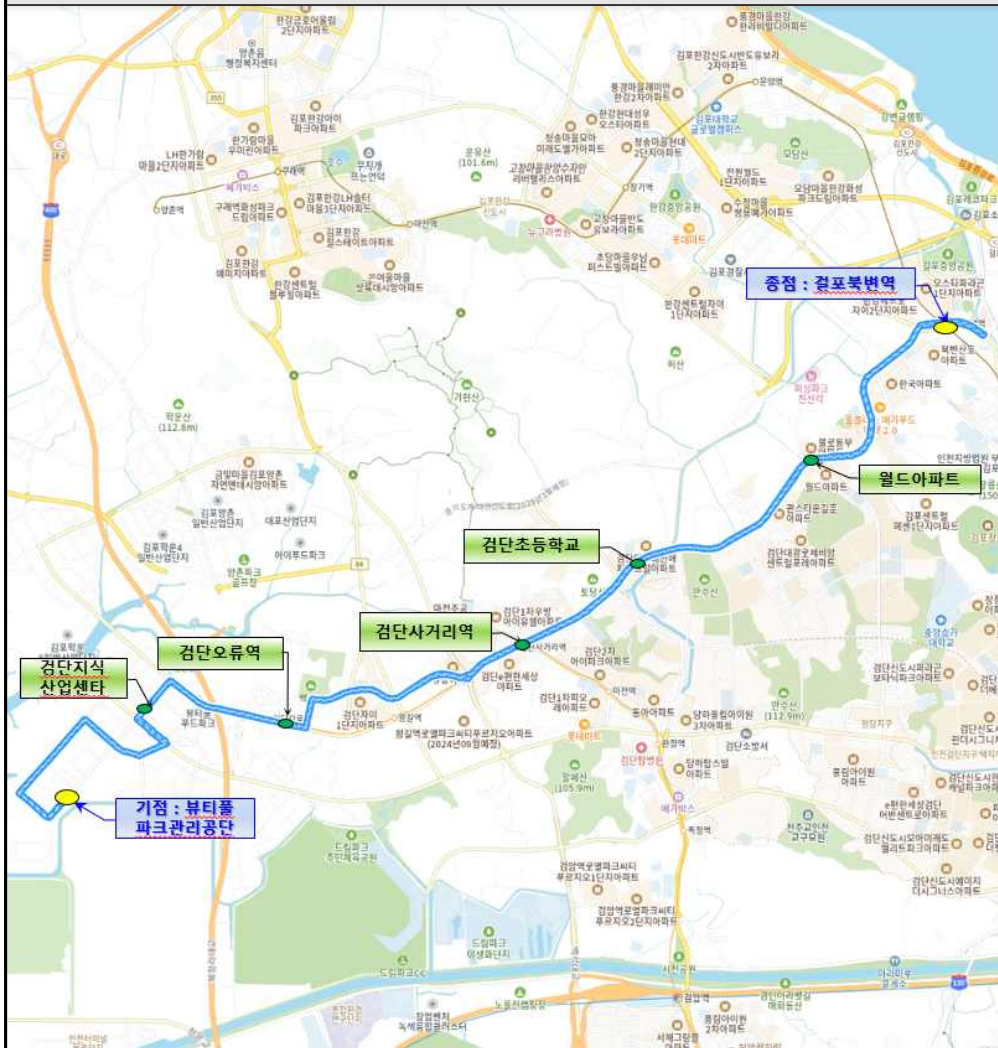
○ 운행계통안

(단위 : 분, Km, 대, 회)

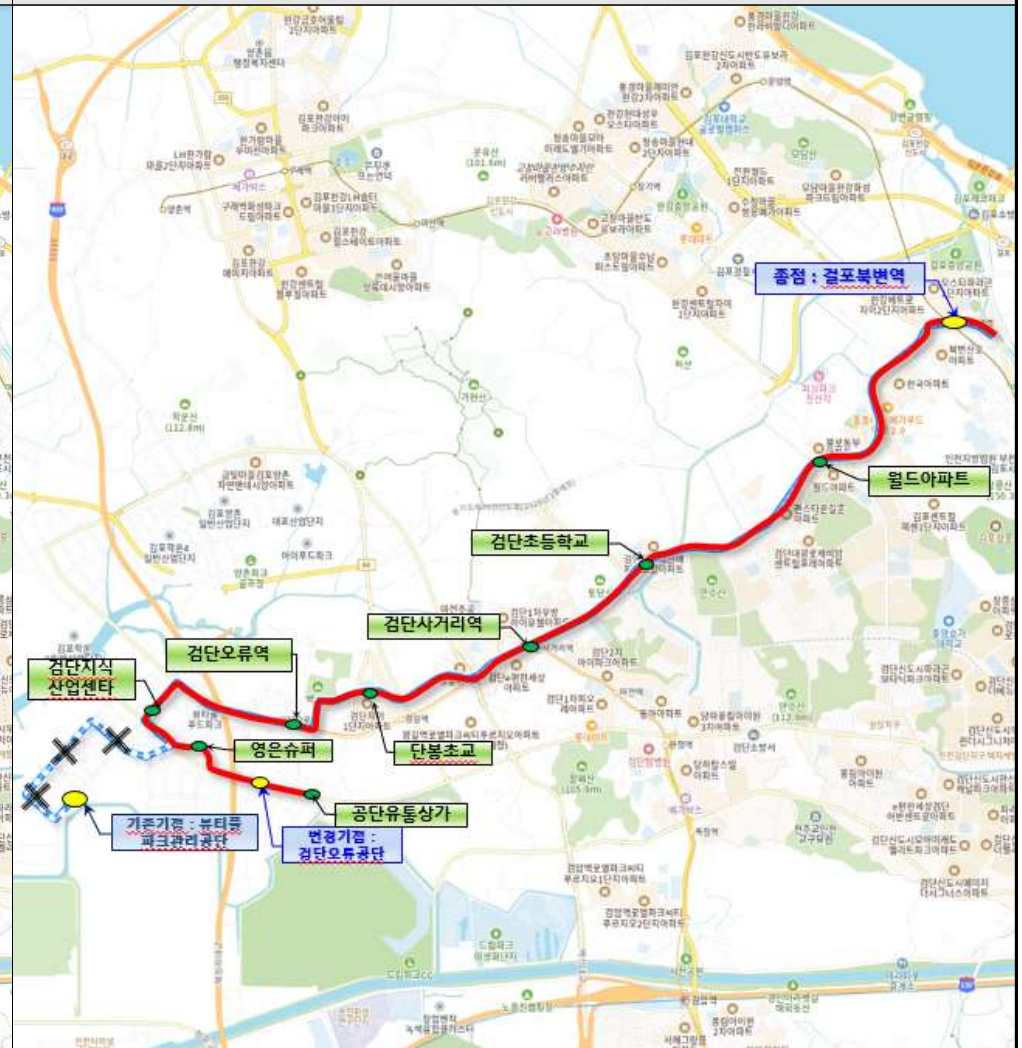
구 분	노선번호	기점	주요 경유지	종점	출발시간		배차간격	운행시간	운행거리	면허대수	운행횟수
					첫차	막차					
변경전	92	뷰티풀파크관리공단	가야, 검단지식산업센터, 검단오류역, 단봉초교, 검단사거리역, 검당동행정복지센터(검단고교), 검단초등학교, 불로대곡동행정복지센터, 신안실크밸리, 걸포북변역, 걸포사거리	걸포북변역, 국민연금공단	05:00	23:00	30~45	116	28.53	3	27
변경 후	92	검단오류공단	영은슈퍼, 검단지식산업센터, 검단오류역, 단봉초교, 검단사거리역, 검당동행정복지센터(검단고교), 검단초등학교, 불로대곡동행정복지센터, 신안실크밸리, 걸포북변역, 걸포사거리	걸포북변역, 국민연금공단	05:00	23:00	30~45	116	27.3	3	27

노 선 도 [92번]

변 경 전



변 경 후



시내버스 노선 조정안 [991번]

○ 개 요

노선유형	노선번호	운송업체명	조정유형	탑승인원(일/대)	수 입 금('26. 2월)	노선현황
간선	991	신동아교통	연장	1,560명(일) 173명(대)	171,133원(대·일)	○아라역~대성베르힐 구간: 75, 77, 931, 급행97, 1101, e음88, 583번

○ 노선조정 사유 및 효과

조정 사유	조정 내용	효 과
<ul style="list-style-type: none"> ○검단신도시(아라동 남측) 검단연장선(아라역) 연계 노선 확충 요구 ○검단신도시 아라동 내부 중학교, 고등학교 통학 연계 노선 확충 요구 ※ 인천지법 북부지원(28. 3) 3개 노선 외 추가 경유 요청 	<ul style="list-style-type: none"> ○종점부 노선 연장 및 종점 변경 - 노선 연장: 아라센트럴파크~인천해든초교~검단신안인스빌어반퍼스트 구간 연장 ※ 폐지구간 대체 노선 및 이용 현황 <ul style="list-style-type: none"> · 원당대로 30, 78, 308번 / 이음3로 e음88, 76, 87번 · 우미린리버포레~유현사거리: 일평균 1.9~3.8명/대 	<ul style="list-style-type: none"> ○검단신도시(아라동) 주민 아라역 연계와 중학교, 고등학교 통학을 위한 버스이용 편의 제공 ○검단신도시 종점 대기(공원 화장실)시 운수종사자 휴게여건 고려 노선 조정

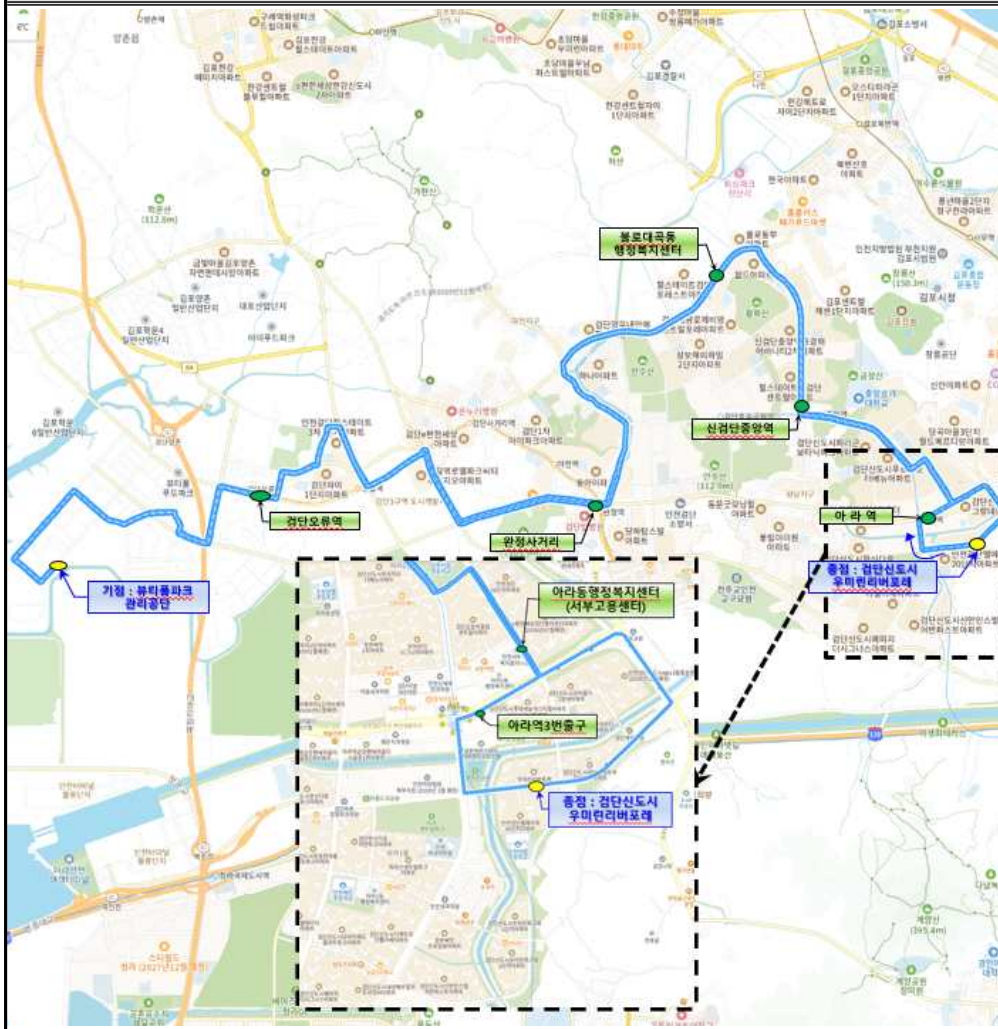
○ 운행계통안

(단위 : 분, Km, 대, 회)

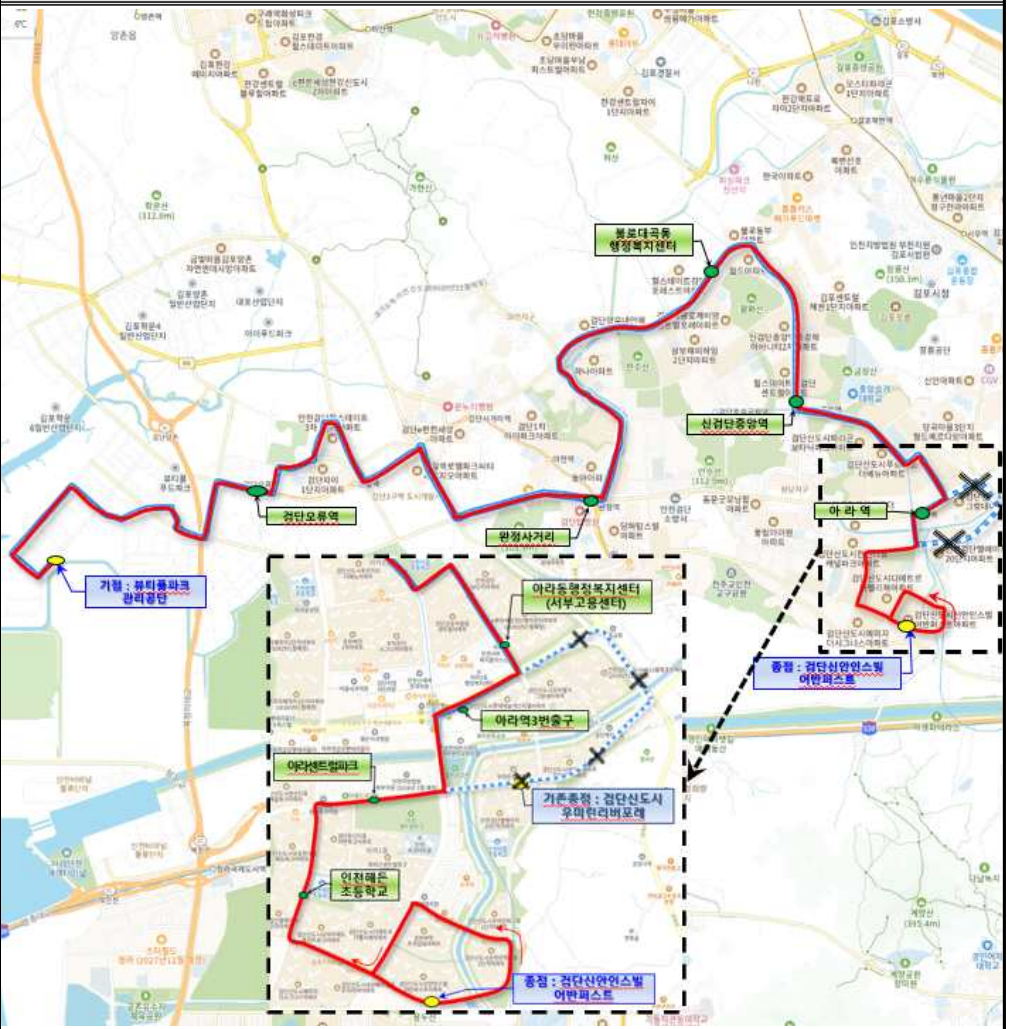
구 분	노선번호	기점	주요 경유지	종점	출발시간		배차간격	운행시간	운행거리	면허대수	운행횟수
					첫차	막차					
변경 전	991	뷰티풀파크관리공단	가야, 영은슈퍼, 이든사거리, 검단오류역, 오류왕길동행정복지센터입구, 검단1교차로, 안동포사거리입구, 마전동행정복지센터, 검단초등학교, 불로대곡동행정복지센터, 불로중학교, 신검단중앙역, 아라동행정복지센터(서부고용센터), 유현사거리(상)	검단신도시 우미린 리버포레	04:30	22:30	15~22	165	40.70	9	58
변경 후	991	뷰티풀파크관리공단	가야, 영은슈퍼, 이든사거리, 검단오류역, 오류왕길동행정복지센터입구, 검단1교차로, 안동포사거리입구, 마전동행정복지센터, 검단초등학교, 불로대곡동행정복지센터, 불로중학교, 신검단중앙역, 아라동행정복지센터(서부고용센터), 아라센트럴파크, 인천해든초등학교	검단신안인스빌어반퍼스트	04:30 05:20	22:30 23:40	17~23	178	44.53	9	54

노 선 도 [991번]

변 경 전



변 경 후



시내버스 노선 조정안 [N80번]

○ 개 요

노선유형	노선번호	운송업체명	조정유형	탑승인원(일/대)	수 입 금('26. 2월)	노선현황
심야	N80	성산여객	변경	27명(일) 14명(대)	18,893원(대 · 일)	○검암역~청라동 구간 : 43, 70, 72, 591, N80번

○ 노선조정 사유 및 효과

조정 사유	조정 내용	효 과
○ 경서3구역 3개 단지(3,511세대, '21.7.~ '25.10.) 입주에 따른 경중로 경유 노선 확충 요구	○ 검암경서동 경서3구역 경유 노선 변경 - 노선 변경: 경중로.로데오시티포레안, 경서3구역입구 정류소 추가	○ 경서3구역 심야시간 공항철도(검암역)와 인천2호선(가정역) 연계 버스 이용자 편의 제공

○ 운행계통안

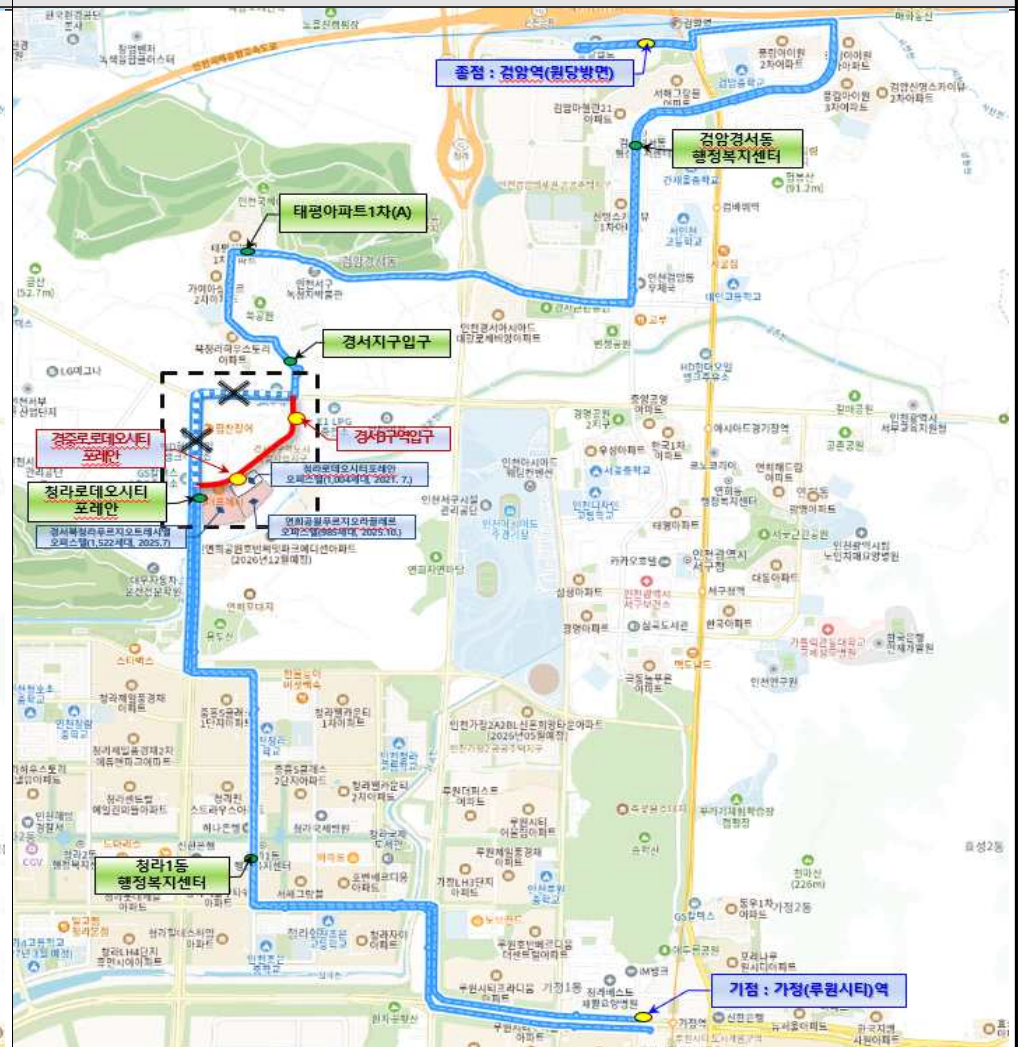
(단위 : 분, Km, 대, 회)

구 분	노선 번호	기점	주요 경유지	종점	출발시간		배차 간격	운행 시간	운행 거리	면허 대수	운행 횟수
					첫차	막차					
변경 전	N80	가정 (루원시티)역	가원초등학교, 청라1동행정복지센터, 청라중학교, 중흥S클래스 1차, 경서지구입구, 태평아파트1차(B), 아시아드대광로제비앙아 파트, 서인천고, 검암경서동행정복지센터, 검암중학교, 풍림1차 아파트	검암역 (원당방면)	23:25 00:10	23:55 00:40	30	90	23.66	2	2
변경 후	N80	가정 (루원시티)역	가원초등학교, 청라1동행정복지센터, 청라중학교, 중흥S클래스 1차, 경중로.로데오시티포레안, 경서3구역입구 , 경서지구입구, 태평아파트1차(B), 아시아드대광로제비앙아파트, 서인천고, 검 암경서동행정복지센터, 검암중학교, 풍림1차아파트	검암역 (원당방면)	23:25 00:10	23:55 00:40	30	90	23.36	2	2

노 선 도 [N80번]

변 경 전

변 경 후



시내버스 노선 조정안 [7번]

○ 개 요

노선유형	노선번호	운송업체명	조정유형	탑승인원(일/대)	수 입 금('26. 2월)	노선현황
간선	7	마니교통	변경	2,366명(일) 237명(대)	274,982원(대 · 일)	○정보공업~성웅아파트 구간 : 7, 12, 13번

○ 노선조정 사유 및 효과

조정 사유	조정 내용	효 과
○ 인천대로 일반화 도로개량(2단계) 및 혼잡도로 개선공사 관련하여 가좌IC 좌측 가남로~가정로38번길 공사계획에 따른 가정로 노선조정 요청	○ 가좌IC 인근 가남로→가정로 노선 변경 - 가정로38번길 동아정밀 정류소(42037) 폐쇄 - 가정로 노선 변경(하행): 가정로사거리(북측) 버스정류소 신설(0.15km 감)	○ 인천대로 일반화 도로개량(2단계) 및 혼잡도로 개선공사 관련하여 기존 노선 버스 이용 편의 제공

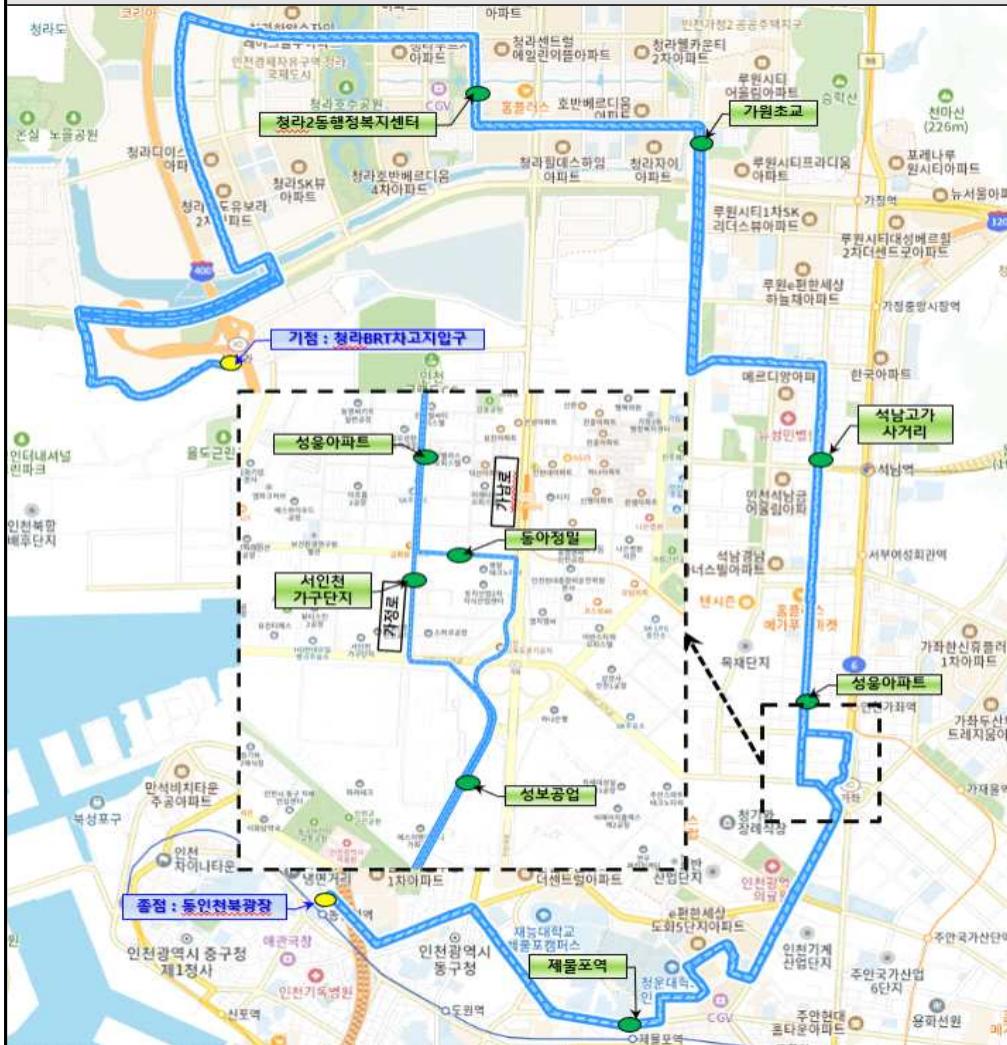
○ 운행계통안

(단위 : 분, Km, 대, 회)

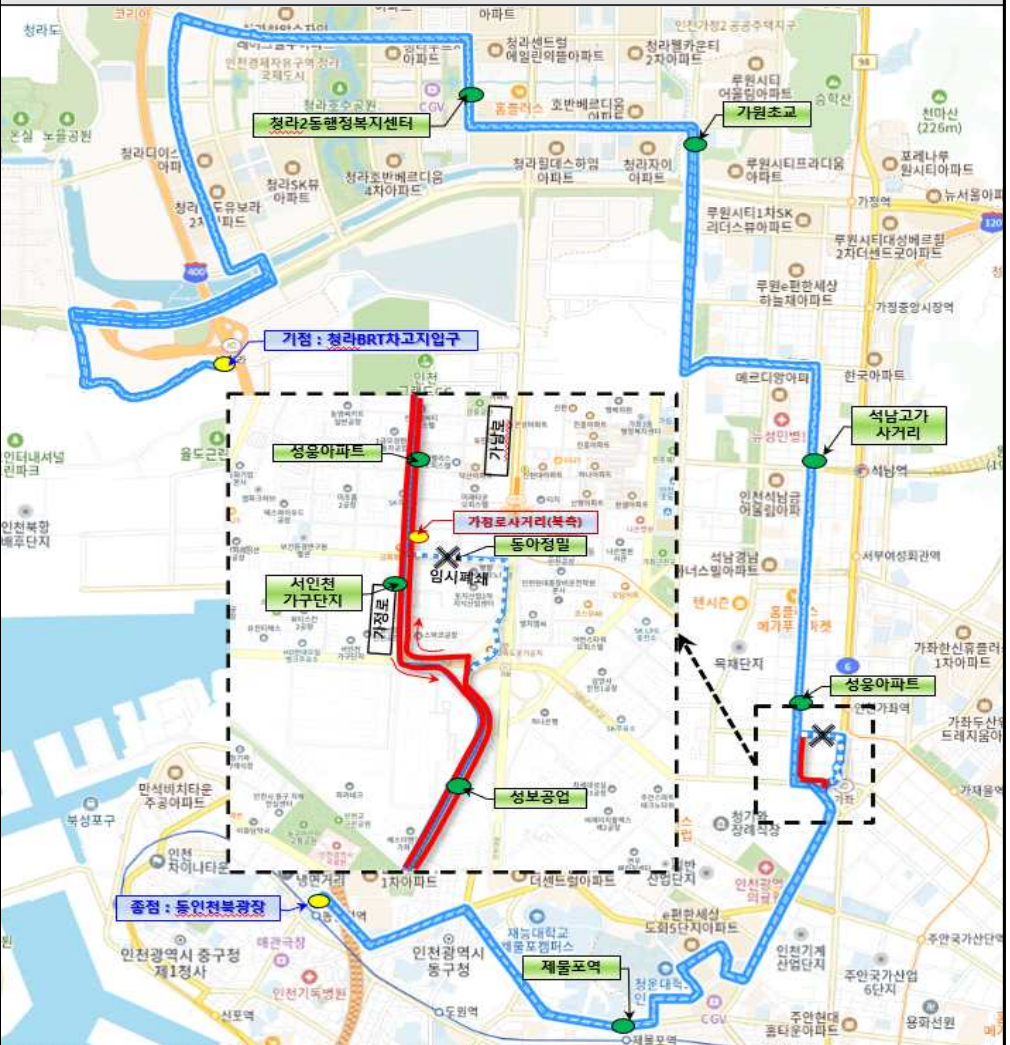
구 분	노선번호	기점	주요 경유지	종점	출발시간		배차간격	운행시간	운행거리 (실측치)	면허대수	운행횟수
					첫차	막차					
변경 전	7	청라BRT 차고지입구	반도유보라, 청라센텀로제비앙, 청라2동행정복지센터, 청라휴먼시아, 심곡천봉수교, 가원초등학교, 신현여중, 호성아파트, 강남시장, 거북시장, 가좌농협, 인천의료원, 도화e편한세상, 제물포역, 동산고, 배다리삼거리, 동인천역	동인천 북광장	05:00 05:00	22:40 23:00	17~23	201	45.00 (44.72)	10	53
변경 후	7	청라BRT 차고지입구	반도유보라, 청라센텀로제비앙, 청라2동행정복지센터, 청라휴먼시아, 심곡천봉수교, 가원초등학교, 신현여중, 호성아파트, 강남시장, 거북시장, 가좌농협, 인천의료원, 도화e편한세상, 제물포역, 동산고, 배다리삼거리, 동인천역	동인천 북광장	05:00 05:00	22:40 23:00	17~23	201	44.57	10	53

노 선 도 [7번]

변 경 전



변 경 후



시내버스 노선 조정안 [12번]

○ 개 요

노선유형	노선번호	운송업체명	조정유형	탑승인원(일/대)	수 입 금('26. 2월)	노선현황
간선	12	미추홀교통	변경	12,880명(일) 390명(대)	442,433원(대·일)	○정보공업~성웅아파트 구간 : 7, 12, 13번

○ 노선조정 사유 및 효과

조정 사유	조정 내용	효 과
○ 인천대로 일반화 도로개량(2단계) 및 혼잡도로 개선공사 관련하여 가좌IC 좌측 가남로~가정로38번길 공사계획에 따른 가정로 노선조정 요청	○ 가좌IC 인근 가남로→가정로 노선 변경 - 가정로38번길 동아정밀 정류소(42037) 폐쇄 - 가정로 노선 변경(상행): 가정로사거리(북측) 버스정류소 신설(0.15km 감)	○ 인천대로 일반화 도로개량(2단계) 및 혼잡도로 개선공사 관련하여 기존 노선 버스 이용 편의 제공

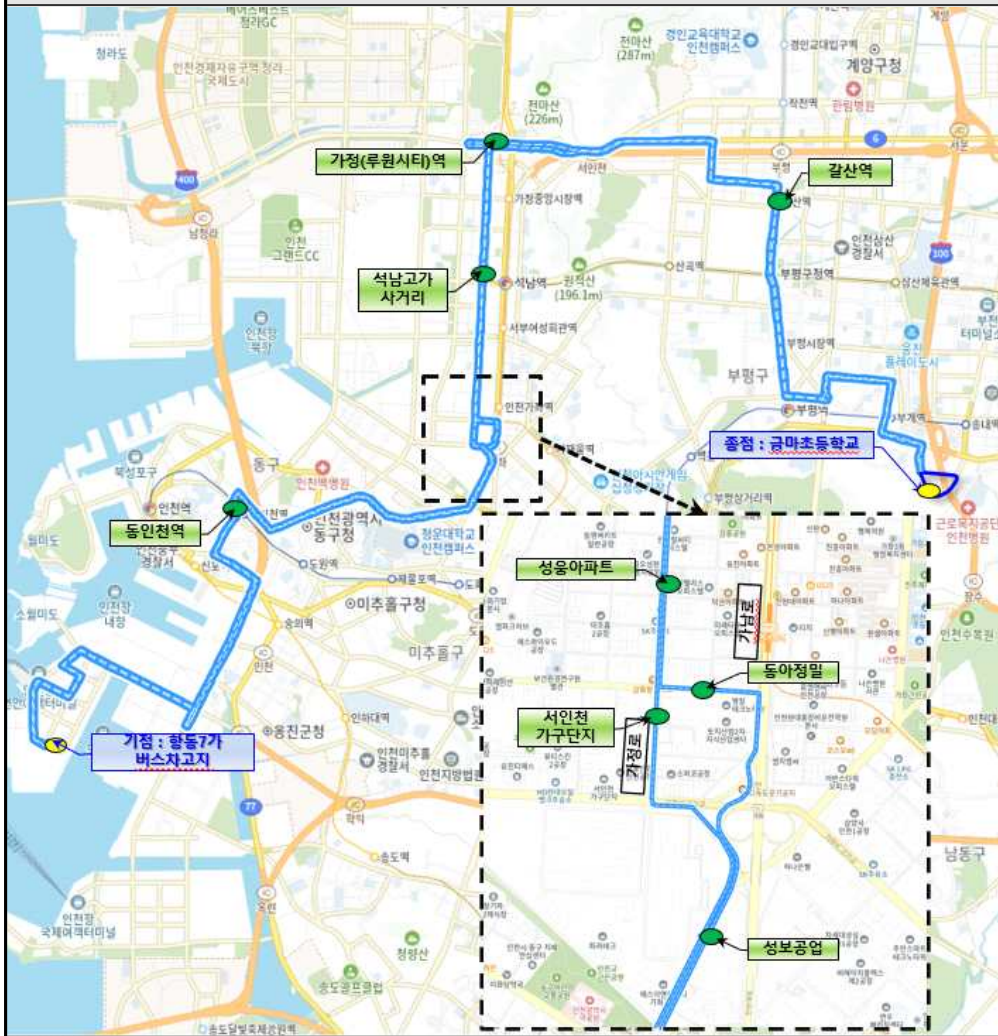
○ 운행계통안

(단위 : 분, Km, 대, 회)

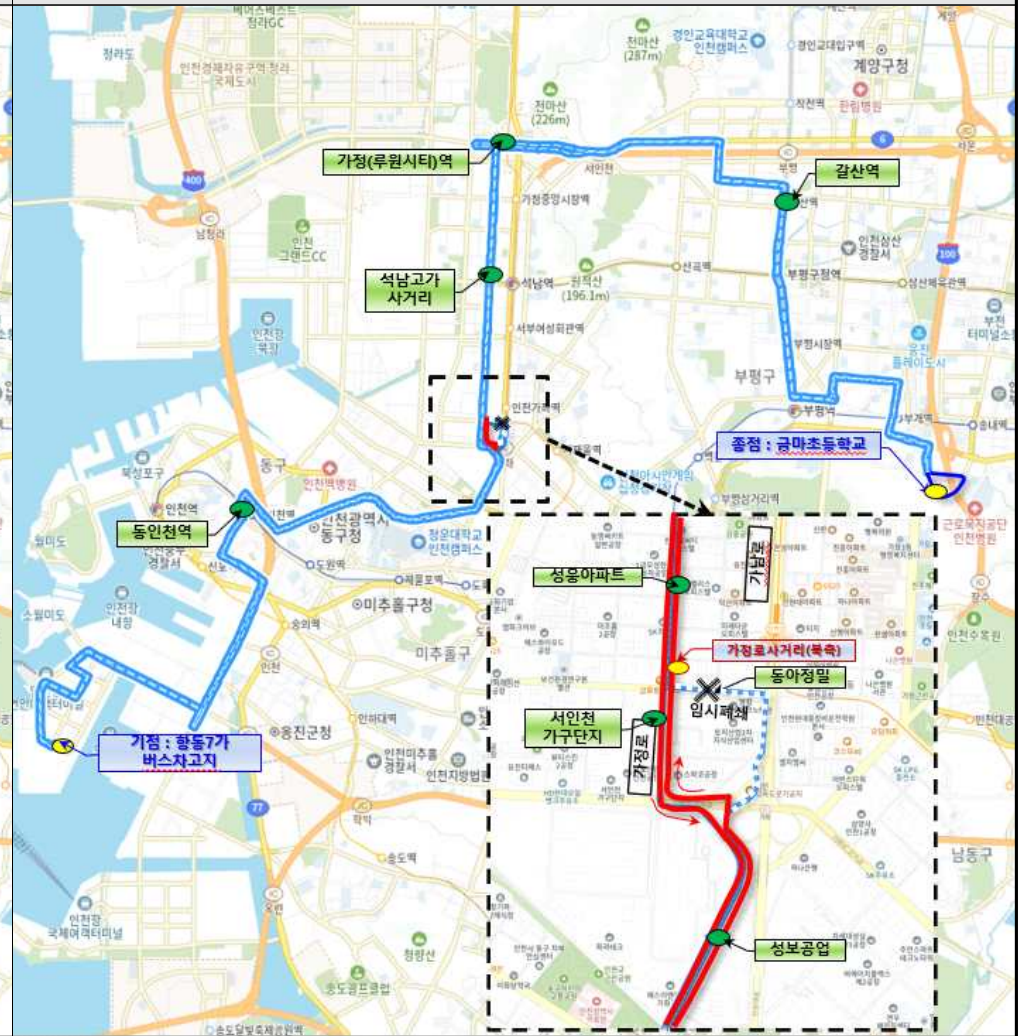
구 분	노선 번호	기점	주요 경유지	종점	출발시간		배차 간격	운행 시간	운행 거리	면허 대수	운행 횟수
					첫차	막차					
변경 전	12	항동7가 버스차고지	종합어시장, 연안여객터미널(제주행), 남항유어선부두, 향운아파트, 신흥초교, 경남아파트(하), 신포시장, 동인천역, 미림극장, 송림로터리, 인천교, 석남동, 가정(루원시티)역, 아나지고개, 호성사거리, 4공단, 갈산사거리, 부평구청, 부평시장, 부평역, 일신시장, 일신동행정복지센터	금마 초등학교	04:40 05:00	22:20 24:00	8~10	299	62.90	33	116
변경 후	12	항동7가 버스차고지	종합어시장, 연안여객터미널(제주행), 남항유어선부두, 향운아파트, 신흥초교, 경남아파트(하), 신포시장, 동인천역, 미림극장, 송림로터리, 인천교, 석남동, 가정(루원시티)역, 아나지고개, 호성사거리, 4공단, 갈산사거리, 부평구청, 부평시장, 부평역, 일신시장, 일신동행정복지센터	금마 초등학교	04:40 05:00	22:20 23:40	8~10	299	62.76	33	116

노 선 도 [12번]

변 경 전



변 경 후



시내버스 노선 조정안 [13번]

○ 개 요

노선유형	노선번호	운송업체명	조정유형	탑승인원(일/대)	수 입 금('25. 12월)	노선현황
간선	13	신흥교통	변경	4955명(일) 292명(대)	331,948원(대·일)	○정보공업~성웅아파트 구간 : 7, 12, 13번

○ 노선조정 사유 및 효과

조정 사유	조정 내용	효 과
○ 인천대로 일반화 도로개량(2단계) 및 혼잡도로 개선공사 관련하여 가좌IC 좌측 가남로~가정로38번길 공사계획에 따른 가정로 노선조정 요청	○ 가좌IC 인근 가남로→가정로 노선 변경 - 가정로38번길 동아정밀 정류소(42037) 폐쇄 - 가정로 노선 변경(상행): 가정로사거리(북측) 버스정류소 신설(0.15km 감)	○ 인천대로 일반화 도로개량(2단계) 및 혼잡도로 개선공사 관련하여 기존 노선 버스 이용 편의 제공

○ 운행계통안

(단위 : 분, Km, 대, 회)

구 분	노선번호	기점	주요 경유지	종점	출발시간		배차간격	운행시간	운행거리	면허대수	운행횟수
					첫차	막차					
변경 전	13	신흥교통	인천항신국제여객터미널(송도방향), 송도e편한세상, 송의역, 주안역, 제물포역, 인천재능대학교, 가정역, 서구청역, 검암사거리, 검암중학교	검암역(원당방면)	05:20 05:20	22:10 22:30	18~20	388	79.73	17	50
변경 후	13	신흥교통	인천항신국제여객터미널(송도방향), 송도e편한세상, 송의역, 주안역, 제물포역, 인천재능대학교, 가정역, 서구청역, 검암사거리, 검암중학교	검암역(원당방면)	04:40 05:00	22:20 23:40	18~20	388	79.58	17	50

시내버스 노선 조정안 [801번]

○ 개 요

노선유형	노선번호	운송업체명	조정유형	탑승인원(일/대)	수 입 금("26. 2월)	노선현황
직행좌석	801	강화교통	폐선	111명(일) 111명(대)	169,441원(대 · 일)	○강화터미널~수도권제2외곽 순환고속도로~강화터미널

○ 노선조정 사유 및 효과

조정 사유	조정 내용	효 과
○ 강화~인천 직행 노선 신설('가칭' 5311) 예정에 따른 801번 폐선	○ 801번(1대) 폐선 → 800번 차량(1대) 이동 재배치	○ 강화~인천 직행 노선 신설('가칭' 5311) 예정으로 801번 폐선 및 노선 효율화

○ 운행계통안

(단위 : 분, Km, 대, 회)

구 분	노선 번호	기점	주요 경유지	종점	출발시간		배차 간격	운행 시간	운행 거리	면허 대수	운행 횟수
					첫차	막차					
변경 전	801	강화터미널	김포대학입구, 새터마을, 마송, 통진중고등학교, 수도권제2외곽순환(인천~김포)고속도로, 인하대병원, 보훈병원, 시민공원, 길병원, 인천터미널	문학 경기장 (X게임장)	05:40 07:20	19:00 22:00	240~ 300	270	108.4	1	4
변경 후			폐 선								

노 선 도 [801번]

상 행	하 행 (변경안)
	<p>폐 선</p>

시내버스 노선 조정안 [800번]

○ 개 요

노선유형	노선번호	운송업체명	조정유형	탑승인원(일/대)	수 입 금('26. 2월)	노선현황
직행좌석	800	강화교통	변경	1,533명(일) 139명(대)	179,368원(대·일)	○강화터미널~강화산성서문 15, 19, 39, 49, 62, 10A 외 3개 강화군내버스

○ 노선조정 사유 및 효과

조정 사유	조정 내용	효 과
<ul style="list-style-type: none"> ○ 인천~강화 방향 강화산성서문 직결 노선 확충 요구 ○ 강화군 및 강화주민 기존 노선 배차간격 단축 요구 	<ul style="list-style-type: none"> ○ 기점부 노선 변경 <ul style="list-style-type: none"> - 기점부 노선 연장: 강화산성서문~여고입구~강화군행복센터~강화터미널 ○ 801번(1대) 폐선 → 800번 차량(1대) 이동 재배치 	<ul style="list-style-type: none"> ○ 강화산성서문 노선 연장으로 인한 버스 이용 편의 향상 ○ 801번 이동 재배치를 통한 800번 배차간격 개선

○ 운행계통안

(단위 : 분, Km, 대, 회)

구 분	노선번호	기점	주요 경유지	종점	출발시간		배차간격	운행시간	운행거리	면허대수	운행횟수
					첫차	막차					
변경전	800	강화산성서문	강화군청, 강화병원, 강화군 행복센터, 강화병원, 김포대학입구, 구래역, 검단사거리, 검암역입구, 서구청, 현대시장, 석바위, 길병원, 롯데백화점(인천터미널)	인천터미널역 3번출구	05:00 05:10	22:20 23:00	30~45	405	109.93	11	27
변경후	800	강화산성서문	강화군청, 강화병원, 강화군 행복센터, 강화병원, 김포대학입구, 구래역, 검단사거리, 검암역입구, 서구청, 현대시장, 석바위, 길병원, 롯데백화점(인천터미널)	인천터미널역 3번출구	05:00 05:10	22:20 23:00	25~40	420	114.13	12	29

