

2016 시내버스 노선 및 운행계통 조정

▶ 노선 및 운행계통 조정	-	12개
▶ 폐선 및 대체노선	-	3개
▶ 운행계통(차량재배치) 조정	-	3개

2016. 11. 4.

버 스 정 책 과

연번	유형	노선번호	변 경 사 유	비고
1	변경	7번	○ 석남동, 신현동 일원의 동인천 방향 이용 불편해소(폐선 41번 대체) ○ 운행거리단축을 통한 배차시간 단축	
2	변경	11번(67번)	○ 부개1동 ~ 부평역 이용 불편 해소 ○ 차고지 출발 안전운행 유도 및 근로여건 개선	통합
3	변경	40번	○ 청라3,4단지에서 청라국제도시역 및 부평구청역 이용 편의제공	
4	변경	42-2번	○ 경서지구에서 검암역, 청라국제도시역 이용 불편 해소 ○ 83번(6대) 폐선노선에서 5대를 42-2번으로 재배치하여 배차시간 단축	
5	변경	79번	○ 서구 오류동(영은슈퍼) 일원에서 검단4거리 이용 불편 해소 ○ 검단산업단지 ~ 검단사거리 운행노선 강화	
6	변경	202번	○ 장거리 노선 단순화 및 차량재배치(증차)를 통한 배차시간 단축 ○ 기존 203번 노선에 대한 운행대체	
7	변경	203번	○ 노선 통합 및 차량재배치(증차)를 통한 효율적인 노선운행 ○ 기존 202번 노선에 대한 운행대체 및 배차시간 단축	
8	변경	204번	○ 노선단축 및 차량 재배치를 통한 효율적인 노선운행 ○ 204번(3대) 노선에서 1대를 203번 차량으로 이동 재배치	
9	변경	304번	○ 영종하늘도시 · 공항신도시와 터미널 경유노선 반영	

연번	유형	노선번호	변 경 사 유	비고
10	변경	320번	○ 영종하늘도시·공항신도시와 송도국제도시 경유노선 반영	
11	변경	700-2번	○ 경인아라뱃길 인천터미널 산업단지 및 검암2지구 이용객 편의 제공 ○ 차고지 출발을 통한 효율적인 노선관리(차량정비 및 근로여건 개선)	
12	변경	591번	○ 운행거리단축을 통한 배차시간 단축(노선 일부 변경)	
13	폐선	83번	○ 해당 운행구간은 다른 시내버스 및 공영버스(중구)로 대체 운행 ○ 다른 노선에 차량 재배치를 통해 배차시간 단축을 통한 시민 편의 증진 ○ 83번(6대) 폐선노선을 42-2번(5대), 203번(1대) 차량으로 이동 재배치	
14	폐선	84번	○ 해당 운행구간은 다른 시내버스 및 공영버스(중구)로 대체 운행 ○ 다른 노선에 차량 재배치를 통해 배차시간 단축을 통한 시민 편의 증진 ○ 84번(6대) 폐선노선 202번(4대), 203번(2대) 차량으로 이동 재배치	
15	폐선	221번	○ 해당 운행구간은 공영버스(중구)로 대체 운행 ○ 다른 노선에 차량 재배치를 통해 배차시간 단축을 통한 시민 편의 증진 ○ 221번(5대) 폐선노선 차량은 203번(5대) 차량으로 이동 재배치	
16	운행 계통 변경	17-1번	○ 교통취약지역(마전지구)에 차량재배치를 통한 배차시간 단축(주민불편해소)	
17		60-2번	○ 수요분석에 따른 운행 효율성 증대, 17-1번에 차량 1대 재배치	
18		70번	○ 수요분석에 따른 운행 효율성 증대, 17-1번에 차량 2대 재배치	

시내버스 노선변경 심의대상

노선유형	노선번호	유형	버스회사	노선변경 사유
간선	7번	변경	인천교통공사	<ul style="list-style-type: none"> 주민불편사항 해소 <ul style="list-style-type: none"> 석남동, 신현동 일원의 동인천 방향 이용 불편해소(폐선 41번 대체) 청라국제도시에서부터 거북시장, 동인천역 및 신평시장 경유노선 도화도시개발구역 공동주택 520세대 입주(16.11.01)에 따른 경유노선 필요 ☞ 운행거리단축을 통한 배차시간 단축 효과

○ 운행계통(안)

구분	기점	주요 경유지	종점	첫차 출발 시간	막차 출발 시간	운행 간격 (분)	운행 시간 (분)	운행 거리 (km)	면허 대수 (대)	운행 회수 (회)
변경전	청라 차고지	청라동문굿모닝힐, 반도유보라, 해원중학교, 청라휴먼시아, 중흥S클래스, 루원시티, 아나지고개, 효성소방파출소, 갈산역4번출구, 부평구청, 원적산 터널, 가좌동홈플러스, 인천의료원, 도화오거리, 제물포역	인화여자 고등학교	05:30 05:30	23:00 23:00	14~19	229	53.7	14	64
변경후	청라동문 굿모닝힐	반도유보라, 해원중학교, 청라자이, 신현여중후문, 독골사거리, 신현초교, 강남시장, 가좌동홈플러스, 인천의료원, 인천비즈니스고교, 제물포역, 배다리삼거리, 동인천역, 신평시장	신평역	05:30 05:30	23:00 23:00	14	204	39.4	14	74

※ 운행계통은 실제 운행여건 등을 고려하여 변경될 수 있음

노 선 도 [7 번]

현행		개선안	
대체노선	청라5단지~가정역: 72번, 202번, 가정역~나들목4거리: 14번, 584번, 부평구청~석남동: 112번, 송현고개: 12번		

시내버스 노선변경 심의대상



노선유형	노선번호	유형	버스회사	노선변경 사유
간선	11번 (67번)	변경	세운교통	<ul style="list-style-type: none"> 주민불편사항 해소 <ul style="list-style-type: none"> 부개1동 ~ 부평역 이용 불편 해소 차고지 출발에 따른 효율적인 노선관리 <ul style="list-style-type: none"> 근로여건 개선 및 불필요한 공차거리 해결

○ 운행계통(안)

구분		기점	주요 경유지	종점	첫차 출발 시간	막차 출발 시간	운행 간격 (분)	운행 시간 (분)	운행 거리 (km)	면허 대수 (대)	운행 회수 (회)
변경전	11	문학 경기장	인명여고, 신세계백화점, 길병원, 간석사거리, 향촌 주공정문, 정광아파트, 수현마을, 인천대공원, 송내역 남부, 구산사거리	부평장애인 종합복지관	05:00 05:25	23:00 23:25	11~14	136	26.09	11	87
	67	가좌동 차고지	가좌환경사업소, 산업유통센터, 인천의료원, 코스모화학, 한신휴아파트, 명신여고, 한화마트, 백마장입구, 부평시장	부평역	05:00 05:00	23:20 23:20	10~14	121	25.67	10	90
변경후	11	가좌동 차고지	가좌환경사업소, 산업유통센터, 인천의료원, 코스모화학, 한신휴아파트, 명신여고, 한화마트, 백마장입구, 부평시장, 부평역, 부개1동주민센터, 송내역 남부, 구산사거리, 인천대공원, 수현마을, 정광아파트, 향촌주공정문, 간석사거리, 길병원, 신세계백화점, 인명여고 ※중간출발(부평역에서 양방향 5시 출발/총 4대 운행)	문학 경기장	05:00 05:00	23:00 23:00	12	254	54.5	21	89

※ 운행계통은 실제 운행여건 등을 고려하여 변경될 수 있음

노 선 도 [11 번 (67번)]

현행	개선안
	
대체노선	노선통합

시내버스 노선변경 심의대상



노선유형	노선번호	유형	버스회사	노선변경 사유
간선	40번	변경	청룡교통	<ul style="list-style-type: none"> 지하철(전철)과의 연계 강화 <ul style="list-style-type: none"> 청라3,4단지에서 청라국제도시역 및 부평구청역 이용 편의제공 폐선 83번에 대한 대체노선 ☞ 서부산업단지~경서지구~검암역은 591번 버스로 대체

○ 운행계통(안)

구분	기점	주요 경유지	종점	첫차 출발 시간	막차 출발 시간	운행 간격 (분)	운행 시간 (분)	운행 거리 (km)	면허 대수 (대)	운행 회수 (회)
변경전	드림파크 수영장	서구국민체육센터, 검암중학교, 검암경서동주민센터, 간재울초, 태평아파트1차, 경서초등학교, 한일튜브(주), 청라변전소, 한일베라체, 가정동성당, 신현여중후문, 독골사거리, 강남시장, 성민병원, 석남아파트, 원적산터널, 부평경찰서, 부평구청, 부평시장	신일 상호금고	05:00 05:30	22:30 24:00	12~18	239	48.99	16	70
변경후	드림파크 수영장	서구국민체육센터, 검암중학교, 검암경서동주민센터, 간재울초, 태평아파트1차, 경서초등학교, 청라국제도시역, 한라비발디, 청라2동주민센터, 청라자이, 가정동성당, 신현여중후문, 독골사거리, 강남시장, 성민병원, 원적산터널, 부평경찰서, 부평구청, 부평시장, 부평역	신일 상호금고	05:00 05:30	22:30 24:00	16	241	53.0	16	70

※ 운행계통은 실제 운행여건 등을 고려하여 변경될 수 있음

노 선 도 [40 번]

현행	개선안
	
대체노선	서부산업단지 운행구간 : 591번

시내버스 노선변경 심의대상

노선유형	노선번호	유형	버스회사	노선변경 사유
간선	42-2번	변경	영풍운수	<ul style="list-style-type: none"> 주민불편사항 해소 <ul style="list-style-type: none"> 경서지구에서 검암역, 청라국제도시역 이용 불편 해소(배차단축) 차량대체(5대) : 83번 6대 폐선노선 차량 중 5대 차량 이동 재배치 ☞ 차량재배치를 통한 배차시간 단축 효과(폐선 83번 대체노선)

○ 운행계통(안)

구분	기점	주요 경유지	종점	첫차 출발 시간	막차 출발 시간	운행 간격 (분)	운행 시간 (분)	운행 거리 (km)	면허 대수 (대)	운행 회수 (회)
변경전	석남동 차고지	신현여중후문, 호반베르디움, 액슬루타워, 한일베라체, 부광하우스, 린스트하우스, 청라고등학교, KT서인천지사, 서구청, 연희동주민센터, 대인고등학교, 서인천고등학교, 검암중학교, 검암역, 검암경서동주민센터, 경서동입구, 경서초등학교	경서 태평아파트 1차	05:00	22:40	18~25	150	43.1	7	49
변경후	석남동 차고지	신현여중후문, 호반베르디움, 액슬루타워, 한일베라체, 호수공원, 청라국제도시역, 서부공단입구, 경서동태평아파트, 경서동입구, 검암경서동주민센터, 검암역, 검암2지구(풍림아이원아파트), 검바위역, 대인고등학교, 연희동주민센터, 서구청역, KT인천지사, 청라고등학교, 린스트하우스	남광 하우스토리	05:00 05:00	22:30 22:30	17	202	55.6	12	62

※ 운행계통은 실제 운행여건 등을 고려하여 변경될 수 있음

노 선 도 [42-2 번]

현행	개선안
	
대체노선	노선연장

시내버스 노선변경 심의대상

노선유형	노선번호	유형	버스회사	노선변경 사유
간선	79번	변경	삼환교통	<ul style="list-style-type: none"> 주민불편사항 해소 <ul style="list-style-type: none"> 서구 오류동(영은슈퍼) 일원에서 검단4거리 이용 불편 해소 검단산업단지 ~ 검단4거리 운행노선 강화

○ 운행계통(안)

구분	기점	주요 경유지	종점	첫차 출발 시간	막차 출발 시간	운행 간격 (분)	운행 시간 (분)	운행 거리 (km)	면허 대수 (대)	운행 회수 (회)
변경전	수도권 매립지 정문앞	경인특장, 안동포사거리, 검단오류공단, 검단오류역, 공장단지입구, 당하탑스빌, 백석중고등학교, 서구국민체육센터, 검암중학교, 검암경서동주민센터, 간재울초등학교, 인천서부교육청, 교통연수원, 계산역, 계양구청, 이마트, 삼산중학교, 삼산월드체육관, 부평디자인과학고등학교, 부평동중	부개역환승 정류장	04:30 05:20	22:20 23:40	14~19	260	64.6	16	65
변경후	왕길동 (수도권 매립지)	경인특장, 안동포사거리, 검단오류공단, 영은슈퍼, 검단오류역, 공장단지입구, 당하탑스빌, 백석중고등학교, 서구국민체육센터, 검암중학교, 검암경서동주민센터, 간재울초등학교, 인천서부교육청, 교통연수원, 계산역, 계양구청, 이마트, 삼산중학교, 삼산월드체육관, 부평디자인과학고등학교, 부평동중	부개역환승 정류장	04:30 05:10	22:20 23:40	17	265	67.5	16	64

※ 운행계통은 실제 운행여건 등을 고려하여 변경될 수 있음

노 선 도 [79 번]

현 행	개 선 안
	
대체노선	노선연장 (완정사거리 ~ 안동포사거리 : 1번)

시내버스 노선변경 심의대상

노선유형	노선번호	유형	버스회사	노선변경 사유
간선	202번	변경	영풍운수	<ul style="list-style-type: none"> • 주민불편사항 해소 및 노선 단순화 <ul style="list-style-type: none"> - 배차시간 단축을 통한 이용불편 해소 - 청라1,4,5단지~청라역, 영종역~하늘도시~인천국제공항 연결노선 - 차량대체(4대) : 84번(6대) 폐선노선 차량 4대를 202번에 재배치 ☞ 차량재배치를 통한 배차시간 단축 효과

○ 운행계통(안)

구분	기점	주요 경유지	종점	첫차 출발 시간	막차 출발 시간	운행 간격 (분)	운행 시간 (분)	운행 거리 (km)	면허 대수 (대)	운행 회수 (회)
변경전	석남동 차고지	방죽삼거리, 신현여중후문, 서해그랑블, 청라힐스테이트, 반도유보라, 한국가스공사, 달튼학교, 청라국제도시역, (영종대교), 영종역, 운남교차로, 증중촌교차로, 돌팍재삼거리, 하늘초등학교, 우미린8단지, 힐스테이트, 중산동, 경제자유구역청, 전소, 영종국제물류고등학교, 영종중학교, 운서초교, 영종고등학교, 운서역, 공항중학교	인천공항 주차장	05:00	22:40	14~19	263	123	16	64
변경후	석남동 차고지	방죽삼거리, 신현초등학교, 신현쇼핑, 가정역(루원시티), 청라서해그랑블, 청라힐스테이트, 반도유보라, 한국가스공사, 청라달튼국제학교, 청라국제도시역(영종대교), 영종역, 운남교차로, 증중촌교차로, 우미린, 힐스테이트, 신명스카이뷰, 금홍염전, 화물터미널, 인천국제공항	인천공항 주차장	05:00 05:10	22:15 22:15	13	258	113	20	80

※ 운행계통은 실제 운행여건 등을 고려하여 변경될 수 있음

노 선 도 [202 번]

현행	개선안
대체노선	영종하늘도시~공항신도시~인천국제공항 : 203번

시내버스 노선변경 심의대상

노선유형	노선번호	유형	버스회사	노선변경 사유
간선	203번	변경	영풍운수	<ul style="list-style-type: none"> 노선 통합을 통한 효율적인 노선운행 <ul style="list-style-type: none"> 기존 202번 노선에 대한 운행대체 및 배차시간 단축 차량 재배치(9대) : 83번(1대), 84번(2대), 204번(1대), 221번(5대) <p style="text-align: center;">폐선 차량을 203번으로 재배치</p> <p>☞ 차량재배치를 통한 배차시간 단축 효과</p>

○ 운행계통(안)

구분		기점	주요 경유지	종점	첫차 출발 시간	막차 출발 시간	운행 간격 (분)	운행 시간 (분)	운행 거리 (km)	면허 대수 (대)	운행 회수 (회)
변경전		영종 선착장	송산입구, 우미린8단지, 한라비발디, 힐스테이트, 동보로빌리티, 신명스카이뷰, 한양수자인, LH7단지	인천국제 공항	05:00	23:00	25~35	90	46.2	3	36
변경 후	203	영종 선착장	송산입구, 한라비발디, 힐스테이트, 신명스카이뷰, LH7단지, 한양수자인, 돌팍재삼거리, 중산동, 영종동 주민센터, 전소, 영종국제물류고, 영종중학교, 운남동, 넙디, 운서역, 인천공항고등학교(공항중학교)	인천국제 공항	05:00 05:20	22:40 22:40	14	170	60.1	12	76
	203A	신현여중 후문	풍림엑슬루타워, 린스트라우스, 서부공단입구 〈203A : 2회(04:40, 04:50) 별도 운행〉	인천국제 공항	04:40	04:50	10	40	30.34	2	2

※ 운행계통은 실제 운행여건 등을 고려하여 변경될 수 있음

노 선 도 [203 번]

현행	개선안
	
대체노선	영종하늘도시~인천국제공항 : 202번

시내버스 노선변경 심의대상

노선유형	노선번호	유형	버스회사	노선변경 사유
간선	204번	변경	영풍운수	<ul style="list-style-type: none"> 노선단축 및 차량 재배치를 통한 효율적인 노선운행 <ul style="list-style-type: none"> 모든 정류소별 운행시간표를 작성하여 시민들의 편의증진 차량 1대를 203번 버스로 이동 재배치 ※ 중구 공영버스와 함께 운행하여 배차시간 단축 효과

○ 운행계통(안)

구분	기점	주요 경유지	종점	첫차 출발 시간	막차 출발 시간	운행 간격 (분)	운행 시간 (분)	운행 거리 (km)	면허 대수 (대)	운행 회수 (회)
변경전	인천국제 공항	무의도입구, 마시란해변, 선녀바위, 을왕리해수욕장, 삼목선착장, 운서역, 영종고등학교	영종금호 어울림 (넙디)	05:00	22:30	42~55	145	76.0	3	21
변경후	운서역	풍림아파트, 삼목선착장, 왕산해수욕장, 을왕리해수욕장, 선녀바위유원지, 마시란해변	거잠포 회센터 (용유역)	05:00 06:00	21:20 22:20	60	120	45.8	2	16

※ 운행계통은 실제 운행여건 등을 고려하여 변경될 수 있음

노 선 도 [204 번]

현행	개선안
 <p>Map of Incheon International Airport area showing the current route (red line). The route starts at the airport, goes through the airport terminal, and ends at the Incheon-Haebyeong Expressway. Key locations labeled include: 신도선착장, 여객터미널, 스카이72GC, 인천국제공항 북측방조제, 인천공항BC-2 국제업무도시 개발구역, 용유도, 오성산, 마시안해변, 인천국제공항, 인천항-백령도, 신미도, IC 공, IC 영, IC 신.</p>	 <p>Map of Incheon International Airport area showing the proposed route (red line). The route starts at the airport, goes through the airport terminal, and ends at the Incheon-Haebyeong Expressway. Key locations labeled include: 신도선착장, 여객터미널, 스카이72GC, 인천국제공항 북측방조제, 인천공항BC-2 국제업무도시 개발구역, 용유도, 오성산, 마시안해변, 인천국제공항, 인천항-백령도, 신미도, IC 공, IC 영, IC 신. Additional points marked: 운서역, 거잠포화센터 (무의도입구).</p>
대체노선	인천국제공항~무의도입구 : 222번

시내버스 노선변경 심의대상



노선유형	노선번호	유형	버스회사	노선변경 사유
간선	304번	변경	강인교통	<ul style="list-style-type: none"> 주민불편사항 해소 <ul style="list-style-type: none"> 영종하늘도시·공항신도시와 터미널 경유노선 반영(민원요구사항) 운행방법을 개편전과 같이 반시계방향(320번과 반대)으로 운행 ※ 개편 전/후 이용승객수의 차이가 없음(약 200명/대/일 수준)

○ 운행계통(안)

구분	기점	주요 경유지	종점	첫차 출발 시간	막차 출발 시간	운행 간격 (분)	운행 시간 (분)	운행 거리 (km)	면허 대수 (대)	운행 회수 (회)
변경전	십정동 (강인여객)	십정시장입구, 간석오거리역, 구월중학교, 길병원, 종합터미널, 문학경기장, 선학역, 원인재역, 동춘역, 동막역(인천대교), 영종한양수자인, 힐스테이트, 중산동, 경제자유구역청, 전소, 영종물류고등학교앞, 남뒤3거리, 영종중학교, 운서초등학교 <중간출발: 동춘역(5시)>	영종 금호어울림	05:00	22:30	20~30	179	81.0	7	41
변경후	십정동 (강인여객)	십정시장입구, 간석오거리역, 구월중학교, 길병원, 종합터미널, 문학경기장, 선학역, 원인재역, 동춘역, 동막역(인천대교), 한양수자인, 힐스테이트, 중산동, 전소, 영종중학교, 넉디, 영종고등학교 <중간출발: 동춘역(5시)>	운서역	05:00	22:30	26	183	82.9	7	39

※ 운행계통은 실제 운행여건 등을 고려하여 변경될 수 있음

노 선 도 [304 번]

현행	개선안
	
대체노선	노선연장

시내버스 노선변경 심의대상

노선유형	노선번호	유형	버스회사	노선변경 사유
간선	320번	변경	삼환교통	<ul style="list-style-type: none"> 주민불편사항 해소 <ul style="list-style-type: none"> 영종하늘도시·공항신도시와 송도국제도시 경유노선 반영(민원요구사항) 운행방법을 개편전과 같이 시계방향(304번과 반대)으로 운행 ※ 개편 전/후 이용승객수의 차이가 없음(약 150명/대/일 수준)

○ 운행계통(안)

구분	기점	주요 경유지	종점	첫차 출발 시간	막차 출발 시간	운행 간격 (분)	운행 시간 (분)	운행 거리 (km)	면허 대수 (대)	운행 회수 (회)
변경전	동춘동 중점	무지개아파트(동남아파트), 동춘2동주민센터, 나사렛국제병원앞, 청량중학교, 연수어린이도서관, 연수역, 원인재역, 동춘역, 동막역(3번출구), 성지아파트, 해양경비안전본부, 풍림아파트, 운서역, LH1단지, 영종고등학교, 넓디	영종 금호 어울림	05:10	22:10	19~26	136	64.2	6	45
변경후	동춘동 중점	동춘2동주민센터, 나사렛국제병원앞, 연수역, 원인재역, 동춘역, 동막역(3번출구), 해양경비안전본부, 운서역, 영종고등학교, 넓디, 영종중학교, 전소, 중산동, 힐스테이트, 한양수자인	영종하늘도시 (LH7단지)	05:10	22:10	27~28	164	73.3	6	37

※ 운행계통은 실제 운행여건 등을 고려하여 변경될 수 있음

노 선 도 [320 번]

현행	개선안
대체노선	노선연장

시내버스 노선변경 심의대상

노선유형	노선번호	유형	버스회사	노선변경 사유
간선	700-2번	변경	강화선진버스	<ul style="list-style-type: none"> 노선연장을 통한 운행 효율화 <ul style="list-style-type: none"> 경인아라뱃길 인천터미널 물류단지 및 검암2지구 이용객 편의 제공 차고지 출발을 통한 효율적인 노선관리(차량정비 및 근로여건 개선) ※ 기존 운행시간이 과하게 책정되었기에 이를 현실에 맞추어 적용함

○ 운행계통(안)

구분	기점	주요 경유지	종점	첫차 출발 시간	막차 출발 시간	운행 간격 (분)	운행 시간 (분)	운행 거리 (km)	면허 대수 (대)	운행 회수 (회)
변경전	온수리	전등사남문, 장안말(온천스파), 초지대교, 약암관광호텔 입구, 세어도선착장, 쿠팡물류센터, 국립생물자원관입구, 국립환경과학원입구, 환경산업실증연구단지입구	검암역	5:10	22:30	80~120	200	53.9	2	10
변경후	강화 터미널	창리, 선원면주민센터, 옥토끼우주센터, 길상면주민센터, 전등사남문, 장안말(온천스파), 초지대교, 약암관광호텔 입구, 세어도선착장, 쿠팡물류센터, 용봉, 환경연구단지, 검암역, 풍림1차아파트, 검암중학교	검암역	5:10	22:30	120	245	90.6	2	8

※ 운행계통은 실제 운행여건 등을 고려하여 변경될 수 있음

노 선 도 [700-2 번]

현행		개선안	
대체노선	노선연장		

시내버스 노선변경 심의대상

노선유형	노선번호	유형	버스회사	노선변경 사유
지선	591번	변경	삼일여객	<ul style="list-style-type: none"> 노선단순화 및 단축을 통한 배차시간 단축 <ul style="list-style-type: none"> 청라국제도시~경서지구~검암역 연계노선 강화 ☞ 노선단축을 통한 배차시간 단축 효과

○ 운행계통(안)

구분	기점	주요 경유지	종점	첫차 출발 시간	막차 출발 시간	운행 간격 (분)	운행 시간 (분)	운행 거리 (km)	면허 대수 (대)	운행 회수 (회)
변경전	서구보훈 회관	청소년수련관, 신현북초등학교, 성민병원, 강남시장, 신현쇼핑, 루원시티역, 호반베르디움, 광명메이루즈, 상록힐스테이트, 남광하우스토리, 한화꿈에그린, 한라비발디, 제일풍경채, 청라변전소, 경서지구입구, 경서초등학교, 태평아파트, 경서농원, 경서동입구, 검암경서동주민센터, 서구구민체육센터, 검암중학교, 풍림1차아파트	검암역	05:00 06:10	22:45 23:45	23~34	172	37.3	6	37
변경후	청라국제 도서관	풍림엑슬루타워, 중흥S클래스, 우신기계, 경서초등학교, 태평아파트, 검암경서동주민센터, 서구국민체육센터, 검암중학교, 풍림1차아파트	검암역	05:00	22:45	16	97	21	6	66

※ 운행계통은 실제 운행여건 등을 고려하여 변경될 수 있음

노 선 도 [591 번]

현행	개선안
	
대체노선	가정역 ~ 원창동 : 1번, 12번, 80번, 584번

시내버스 [폐선]에 대한 대체노선 현황

노선유형	폐선번호	조정결과	버스회사	폐선사유
간선	83번	폐선 및 대체	영풍운수	<ul style="list-style-type: none"> ○ 해당 운행구간은 다른 시내버스 및 공영버스(중구)로 대체 운행(효율성 제고) ○ 다른 노선에 차량 재배치를 통해 배차시간 단축을 통한 시민 편의 증진 ☞ 83번(6대) 폐선차량을 42-2번(5대), 203번(1대)으로 이동 재배치

○ 폐선노선 운행계통

노선번호	기점	주요 경유지	종점	첫차출발시간	막차출발시간	운행간격(분)	운행시간(분)	운행거리(km)	면허대수(대)	운행회수(회)
83번	석남동차고지	방죽삼거리, 신현북초등학교, 루원시티, 한일베라체, 한라비발디, 청라국제도시역, 영종역, 중산동	하늘도시우미린2단지	05:00	22:30	25~33	174	67.8	6	36

○ 주요 대체노선(안)

83번 경로		석남동차고지 ~ 가정역 ~ 청라1,4단지 ~ 청라3단지 ~ 청라국제도시역 ~ 전소 ~ 영종하늘도시 - -								
대체 노선	2-1	계산택지 ~ 가정역 ~ 청라2단지 ~ 청라3단지 ~ 청라국제도시역 ~ 청라5단지								
	202	석남동차고지 ~ 가정역 ~ 청라1,4단지 ~ 청라5단지 ~ 청라국제도시역 ~ 영종역 ~ 영종하늘도시								
	203	왕산마을회관 ~ 인천국제공항 ~ 공항신도시 ~ 운서지구 ~ 운남지구 ~ 전소 ~ 영종하늘도시								
	기타	전소 ~ 영종역 : 중구3 공영버스, 청라1,3,4단지 ~ 청라국제도시역 : 40번, 42-2번								

대 체 노 선 도

83번[폐선]



대 체 노 선



시내버스 [폐선]에 대한 대체노선 현황

노선유형	폐선번호	조정결과	버스회사	폐선사유
간선	84번	폐선 및 대체	영풍운수	<ul style="list-style-type: none"> ○ 해당 운행구간은 다른 시내버스 및 공영버스(중구)로 대체 운행(효율성 제고) ○ 다른 노선에 차량 재배치를 통해 배차시간 단축을 통한 시민 편의 증진 ☞ 84번(6대) 폐선차량을 202번(4대), 203번(2대)으로 이동 재배치

○ 폐선노선 운행계통

노선번호	기점	주요 경유지	종점	첫차출발시간	막차출발시간	운행간격(분)	운행시간(분)	운행거리(km)	면허대수(대)	운행회수(회)
84번	석남동차고지	방죽삼거리, 신현여중후문, 루원시티, 인재개발원, 국제성모병원, 공촌사거리, 운서역, 영종고등학교, 영종국제물류고등학교, 영종역, 논골	구정슈퍼앞	05:00	22:30	29~39	205	86.00	6	30

○ 주요 대체노선(안)

84번 경로		석남동차고지 ~ 가정역 ~ 국제성모병원 ~ 빈정내사거리 ~ 운남교차로 ~ 운남지구 ~ 운서지구 ~ 공항신도시 ~ 영종역 ~ 구정슈퍼									
대체 노선	1	부평역 ~ 가정역 ~ 국제성모병원 ~ 빈정내사거리 ~ 검암역 ~ 왕길동									
	203	~ 운남지구 ~ 운서지구 ~ 공항신도시 ~ 인천국제공항 ~ 왕산마을회관									
	202	석남동차고지 ~ 가정역 ~ 청라5단지 청라국제도시역 ~ 운남교차로 ~ 영종하늘도시									
	기타	전소 ~ 공항신도시 : 304번, 320번, 운서지구 ~ 공항신도시 : 중구3 공영버스, 영종역 ~ 구정슈퍼 : 중구1 공영버스, 공촌사거리~서부공단 : 302번, 111번, 111-2번 등									

대 체 노 선 도

84번[폐선]



대 체 노 선



시내버스 [폐선]에 대한 대체노선 현황

노선유형	폐선번호	조정결과	버스회사	폐선사유
간선	221번	노선변경	영풍운수	<ul style="list-style-type: none"> ○ 해당 운행구간은 공영버스(중구)로 대체 운행(효율성 제고) ○ 다른 노선에 차량 재배치를 통해 배차시간 단축을 통한 시민 편의 증진 ☞ 221번(5대) 폐선차량을 203번(5대)으로 이동 재배치

○ 폐선노선 운행계통

노선번호	기점	주요 경유지	종점	첫차출발시간	막차출발시간	운행간격(분)	운행시간(분)	운행거리(km)	면허대수(대)	운행회수(회)
221	영종선착장	송산입구, 힐스테이트, 한라비발디, 우미린8단지, 하늬초등학교, 돌팍제삼거리, 구정슈퍼앞, 논골, 영종역, 장골, 돌산밀, 고염나무골, 해송노인요양원, 장촌마을, 아래젓개, 교육연수원, 영종고등학교, LH1단지, 롯데마트, 운서역, 공항중학교, 삼목선착장, 화물터미널	화물터미널A동입구	05:00	22:30	30~40	175	64.10	5	29
221A	신현여중후문	풍림엑슬루타워, 린스트라우스, 서부공단입구 <221A : 신현여중후문~인천국제공항 2회(04:40, 04:50) 별도 운행>	인천국제공항	04:40	04:50	10	40	30.34	2	2

○ 주요 대체노선(안)

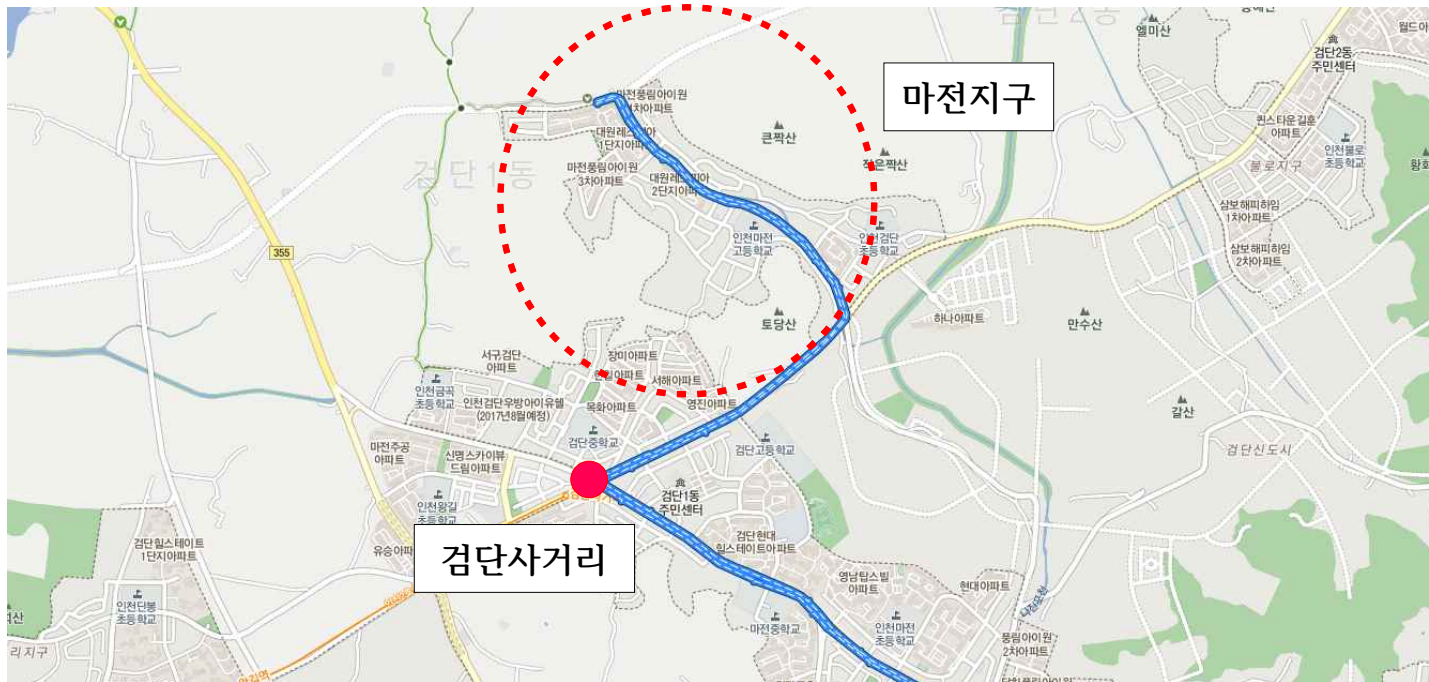
221번 경로	영종선착장 ~ 영종하늘도시 ~ 논골 ~ 영종역 ~ 예단포 ~ 넓디 ~ 공항신도시 ~ 삼목선착장 ~ 화물터미널
대체 노선	<div>중구3 영종선착장 ~ 영종하늘도시 ~ 논골 ~ 영종역</div> <div>중구5 넓디 ~ 공항신도시 ~ 삼목선착장 ~ 화물터미널</div> <div>중구1 영종역 ~ 예단포 ~ 넓디</div> <div>기타</div>

대 체 노 선 도



시내버스 운행계통 변경 심의대상(노선변경은 없음)

구분	유형	노선 번호	구분	기점	주요 경유지	종점	첫차 출발 시간	막차 출발 시간	운행 간격 (분)	운행 시간 (분)	운행 거리 (km)	면허 대수 (대)	운행 회수 (회)
1	간선	17-1번	변경전	마전풍림 아이원	검단사거리, 완정사거리, 검암역입구, LH웨스 톤블루힐아파트, 가정보금자리3블럭아파트	청라골드 클래스	04:20 05:00	22:30 23:40	22 ~29	153	35.84	6	42
			변경후	마전풍림 아이원	검단사거리, 완정사거리, 검암역입구, LH웨스 톤블루힐아파트, 가정보금자리3블럭아파트	청라골드 클래스	04:20 05:00	22:30 23:40	17	153	35.84	9	63
			변경사유		교통취약지역(마전지구)에 차량재배치를 통한 배차시간 단축(주민불편해소)								



구분	유형	노선 번호	구분	기점	주요 경유지	종점	첫차 출발 시간	막차 출발 시간	운행 간격 (분)	운행 시간 (분)	운행 거리 (km)	면허 대수 (대)	운행 회수 (회)
2	간선	60-2번	변경전	화도 터미널	마니산입구, 문산교회앞, 덕포리, 선두1리, 온수 전화국, 강화공설운동장, 대명초교, 대곶사거리, 양곡	솔터입구 (김포시)	05:00 05:50	21:50 23:00	25 ~38	126	49.02	4	32
			변경후	화도 터미널	마니산입구, 문산교회앞, 덕포리, 선두1리, 온수 전화국, 강화공설운동장, 대명초교, 대곶사거리, 양곡	솔터입구 (김포시)	05:00 05:50	21:50 23:00	40	126	49.02	3	24
			변경사유		수요분석에 따른 운행 효율성 증대, 17-1번에 차량 1대 재배치								



